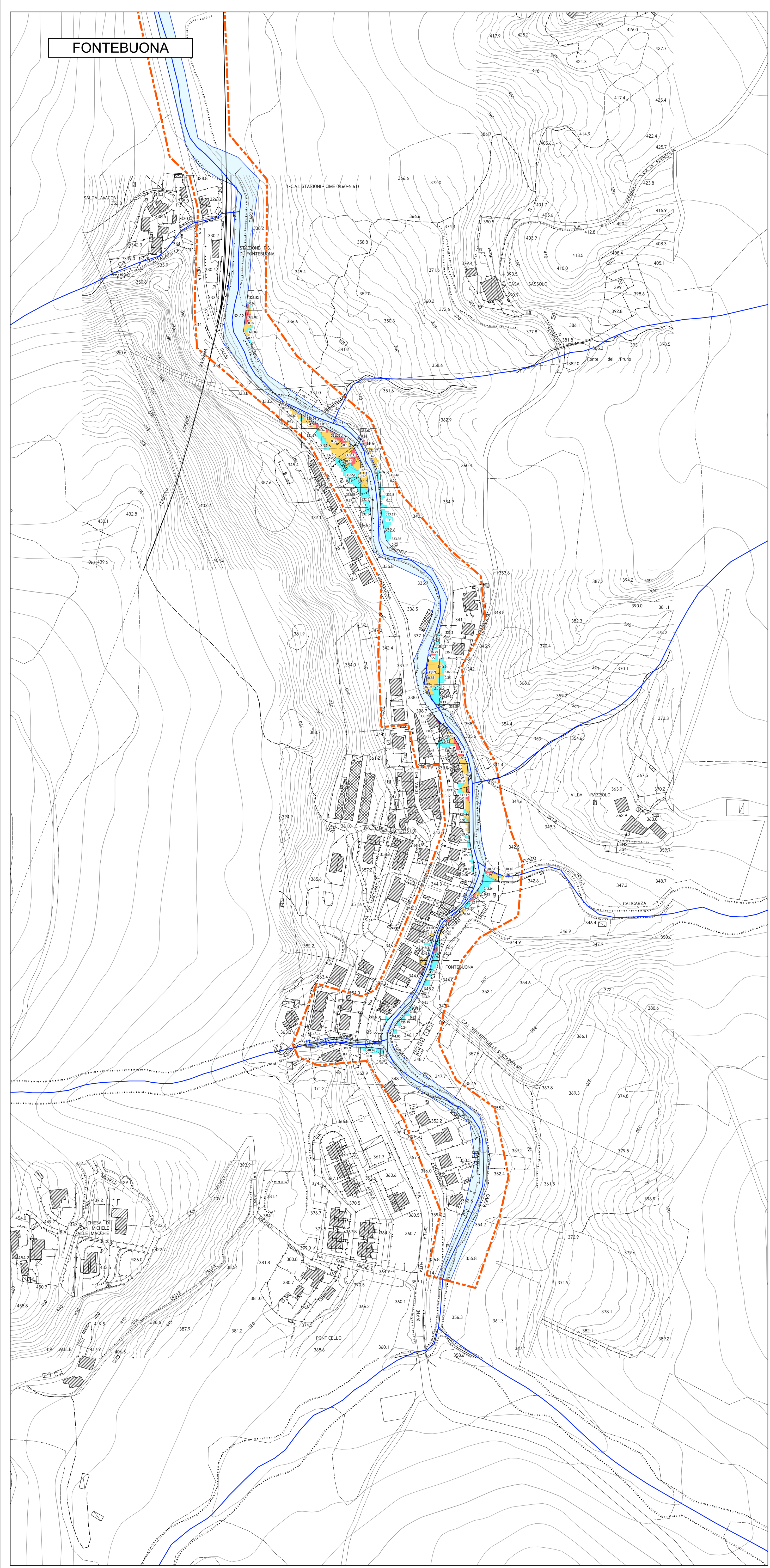
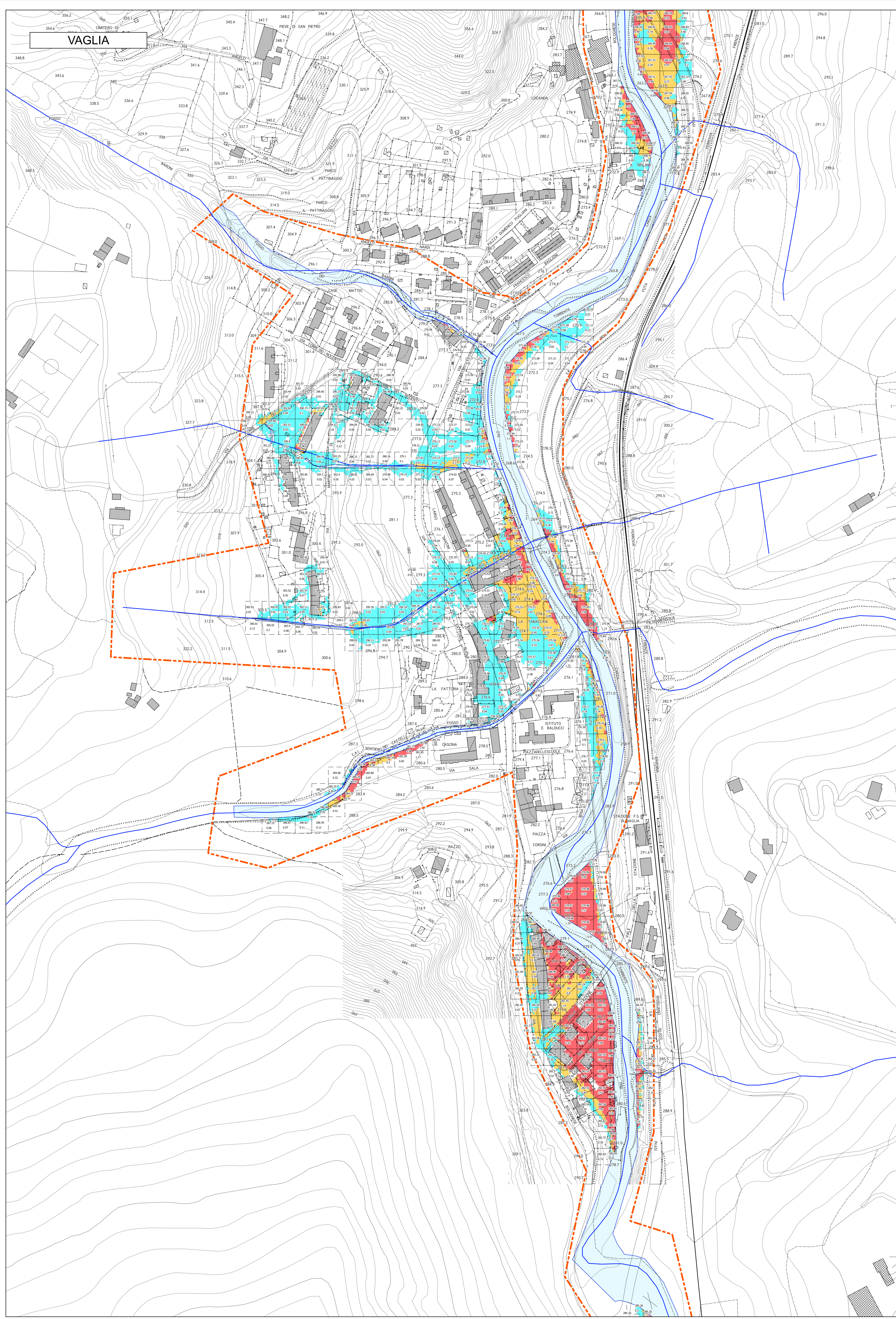



FONTEBUONA



VAGLIA




COMUNE DI VAGLIA
 Città Metropolitana di Firenze

Data adozione 25/09/2018 D.C.C. n.54
 Data approvazione _____







IDR 9 CARTA DELLE AREE A MAGNITUDO IDRAULICA VAGLIA E FONTEBUONA

SINDACO Leonardo Borch (anche assessore all'Urbanistica dal 28/05/2019)	PROGETTISTA - COORDINATORE Prof. Arch. Gianfranco Gorelli
ASSESSORE ALL'URBANISTICA Marta Paoletti (fino al 27/05/2019)	CO-PROGETTISTI Arch. Michela Chi Arch. Chiara Scavab
ASSESSORE ALL'AMBIENTE Riccardo Impalmieri	GIURNE PROFESSIONISTA Dot. Uff. Alessandra Piacenti
ASSESSORE ALLE ATTIVITÀ PRODUTTIVE Laura Nencini	COLLABORATORI Dot. Uff. Sara Francasselli Dot. Uff. Lorenzo Barbi
ASSESSORE ALLE POLITICHE SOCIALI Camilla Santi (fino al 27/05/2019)	ASPETTI AGRO-FORESTALI Dot. For. Maria Scavab
ASSESSORE AI LAVORI PUBBLICI Roberto Rossi (dal 28/05/2019)	ASPETTI GIURIDICI Avv. Enrico Amante
RESPONSABILE DEL PROCEDIMENTO Settore III - Gestione del Territorio, Ambiente e Pianificazione Urbanistica	VALUTAZIONE AMBIENTALE STRATEGICA e STUDIO DI INCIDENZA Soc. D.R.E. An. Nella Soc. Coop. Dot. Geol. Leonardo Morelli (coordinatore del gruppo di lavoro) Dot. For. Lorenzo Mini Ing. Simone Galardini
Arch. Marco Magnoli (fino al 31/07/2017) Arch. Alessandra Sara Bianco (dal 01/09/2017 al 30/09/2019) Geom. Pasquale Paolella (dal 01/10/2019 al 01/12/2019) Arch. Modestiana Bragioni (dal 02/12/2019)	STUDI GEOLOGICI - SISMICI - IDRAULICI Dot. Geol. Daniele Liso con Studio Sogente Ingegneria Ing. Leonardo Marini Ing. Luca Fioravanti
GARANTE DELL'INFORMAZIONE E DELLA PARTECIPAZIONE Dot. ssa Isola Veni (fino al 30/06/2017) Dot. Pietro Paolo Buonanno (dal 20/09/2017) Dot. ssa Antonia Zambelli (dal 01/02/2019)	RESPONSABILE UFFICIO LAVORI PUBBLICI PATRIMONIO E EDILIZIA PRIVATA Geom. Stefano Orni (fino al 31/08/2019) Arch. Alessandra Sara Bianco (dal 01/09/2019 al 30/09/2019) Geom. Pasquale Paolella (dal 01/10/2019)


 DATA 12/2019

SCALA 1:2000

Legenda

-  Reticolo idrografico di cui all'art. 22, comma 2, lettera e), della L.R. n.79 del 27/12/2012 aggiornato dalla Delib. n. 899/2018
-  Sedime fluviale
- Magnitudo idraulica (LRT 41/2018)**
-  Magnitudo Idraulica moderata
-  Magnitudo Idraulica severa
-  Magnitudo Idraulica molto severa
-  Cella con livello [m slm] e battente [m] Tr200

NOTA: I valori del livello e del battente idraulico derivano dall'involuppo dei massimi livelli idrici di ciascun scenario considerato nelle simulazioni