









**IDR 8S** CARTA DELLE AREE A MAGNITUDO IDRAULICA  
**VAGLIA SUD**

SINDACO Leonardo Bonchi (anche assessore all'Urbanistica dal 28/05/2019)	PROGETTISTA - COORDINATORE Prof. Arch. Gianfranco Gerelli
ASSESSORE ALL'URBANISTICA Mario Faldini (fino al 27/05/2019)	CO-PROGETTISTI Arch. Michela Chini Arch. Chiara Riboldi
ASSESSORE ALL'AMBIENTE Riccardo Impalmieri	GIOVANE PROFESSIONISTA Dott. Urb. Alessandra Piccini
ASSESSORE ALLE ATTIVITÀ PRODUTTIVE Laura Nencini	COLLABORATORI Dott. Urb. Sara Piancastelli Dott. Urb. Lorenzo Bertali
ASSESSORE ALLE POLITICHE SOCIALI Carla Sarti (fino al 27/05/2019) Sabrina Curadi (dal 28/05/2019)	ASPETTI AGRO-FORESTALI Dott. For. Iritia Scardà
ASSESSORE AI LAVORI PUBBLICI Roberto Rossi (dal 29/05/2019)	ASPETTI GIURIDICI Avv. Enrico Anzole
RESPONSABILE DEL PROCEDIMENTO Settore II - Gestione del Territorio, Ambiente e Pianificazione Urbanistica	VALUTAZIONE AMBIENTALE STRATEGICA e STUDIO DI INCIDENZA Soc. D.R.E. Am. Italia Soc. Coop. Dott. Cedi Leonardo Morali (coordinatore del gruppo di lavoro) Dott. For. Lorenzo Mini Ing. Simona Galdrani
Arch. Marco Mignoli (fino al 31/07/2017) Arch. Alessandra Sara Bianco (dal 01/09/2019 al 30/09/2019) Geom. Pasquale Piovella (dal 01/10/2019 al 01/12/2019)	STUDI GEOLOGICI - SISMICI - IDRAULICI Dott. Geol. Daniele Lisi con Studio Sorgente Ingegneria Ing. Leonardo Morali Ing. Luisa Rossetti
RESPONSABILE DELL'INFORMAZIONE E DELLA PARTECIPAZIONE Dott. Sara Berti Neri (fino al 30/09/2017) Dott. Pietro Paolo Buonocore (dal 20/09/2017) Dott. Sara Antonia Zarrillo (dal 01/02/2019)	
RESPONSABILE UFFICIO LAVORI PUBBLICI, PATRIMONIO E EDILIZIA PRIVATA Geom. Stefano Orzi (fino al 31/09/2019) Arch. Alessandra Sara Bianco (dal 01/09/2019 al 30/09/2019) Geom. Pasquale Piovella (dal 01/10/2019)	

**Legenda**

-  Confine Comunale
-  Reticolo idrografico di cui all'art. 22, comma 2, lettera e), della L.R. n.79 del 27/12/2012 aggiornato dalla Delib. n. 899/2018
-  Assetto planimetrico attuale del corso d'acqua
-  Sedime Fluviale
-  Zone di studio interessate da perimetrazioni di pericolosità idraulica derivata da studi idrologico-idraulici di dettaglio (vedi Relazione Idrologico-Idraulica)

**Magnitudo Idraulica (LRT 41/2018)**

-  Magnitudo Idraulica moderata
-  Magnitudo Idraulica severa
-  Magnitudo Idraulica molto severa

