



Data adozione 25/09/2018 D.C.C. n.53

Data approvazione _____

IDR
7 RETICOLO IDROGRAFICO
E FASCE DI RISPETTO

SINDACO
Leonardo Borchi
(anche assessore all'Urbanistica dal 28/05/2019)

ASSESSORE ALL'URBANISTICA
Mario Polidori (fino al 27/05/2019)

ASSESSORE ALL'AMBIENTE
Riccardo Impallomeni

ASSESSORE ALLE ATTIVITA' PRODUTTIVE
Laura Nencini

ASSESSORE ALLE POLITICHE SOCIALI
Camilla Santi (fino al 27/05/2019)
Sabrina Curradi (dal 28/05/2019)

ASSESSORE AI LAVORI PUBBLICI
Roberto Rossi (dal 28/05/2019)

RESPONSABILE DEL PROCEDIMENTO
Settore III - Gestione del Territorio, Ambiente
e Pianificazione Urbanistica

Arch. Marco Mugnai (fino al 31/07/2017)
Arch. Alessandra Sara Bianco (dal 01/09/2017 al 30/09/2019)
Geom. Pasquale Padellani (dal 01/10/2019 al 01/12/2019)
Arch. Maddalena Brugioni (dal 02/12/2019)

GARANTE DELL'INFORMAZIONE E
DELLA PARTECIPAZIONE
Dott.ssa Iaria Neri (fino al 30/05/2017)
Dott. Pietro Paolo Buonocore (dal 20/09/2017)
Dott.ssa Antonia Zarrillo (dal 01/02/2019)

RESPONSABILE UFFICIO LAVORI PUBBLICI,
PATRIMONIO E EDILIZIA PRIVATA
Geom. Stefano Cimi (fino al 31/08/2019)
Arch. Alessandra Sara Bianco (dal 01/09/2019 al 30/09/2019)
Geom. Pasquale Padellani (dal 01/10/2019)

PROGETTISTA - COORDINATORE
Prof. Arch. Gianfranco Gorelli

CO-PROGETTISTI
Arch. Michela CHI
Arch. Chiara Nostrato

GIOVANE PROFESSIONISTA
Dott. Urb. Alessandra Pacchini

COLLABORATORI
Dott. Urb. Sara Piancastelli
Dott. Urb. Lorenzo Bartali

ASPETTI AGRO-FORESTALI
Dott. For. Ilaria Scattari

ASPETTI GIURIDICI
Avv. Enrico Amante

VALUTAZIONE AMBIENTALE STRATEGICA
e STUDIO DI INCIDENZA
Soc. D.R.E.Am. Italia Soc. Coop.
Dott. Geol. Leonardo Moretti
(coordinatore del gruppo di lavoro)
Dott. For. Lorenzo Mini
Ing. Simone Galardini






STUDI GEOLOGICI - SIMICI - IDRAULICI
Dott. Geol. Daniele Lisi con:
Studio Sorgente Ingegneria
Ing. Leonardo Mini
Ing. Luca Rosadini



DATA 12/2019

scala 1: 20,000

Legenda

-  Confine comunale
-  Reticolo idrografico di cui all'art. 22, comma 2, lettera e), della L.R. n.79 del 27/12/2012 aggiornato dalla Delib. n. 899/2018
-  Assetto planimetrico attuale del corso d'acqua
-  Assetto planimetrico attuale TOMBATO del corso d'acqua
-  Fasce di rispetto dei corsi d'acqua appartenenti al reticolo idrografico (art. 22, comma 2, lettera e) della L.R. n.79 del 27/12/2012) disciplinate dall'art.3, comma 1 della L.R. n.41 del 24/07/2018.

NOTA: la rappresentazione grafica, qui riportata, delle due fasce di rispetto di 10 m è stata realizzata tramite elaborazione cartografica. Nei corsi d'acqua più significativi in cui è stato possibile definire i cigli di sponda è stato eseguito un offset in destra e sinistra idraulica di questi, altrimenti si è proceduto a eseguire un offset della linea rappresentante il reticolo idrografico stesso, così come approvato dalla Delib. C.R.T. n. 57 del 11/05/2013 e successive modifiche - Allegato A e contenuto nello shapfile - Allegato B. Sarà necessario definire caso per caso, tramite rilievo di dettaglio, il limite fisico del ciglio di sponda e di conseguenza la reale entità di tali fasce.

