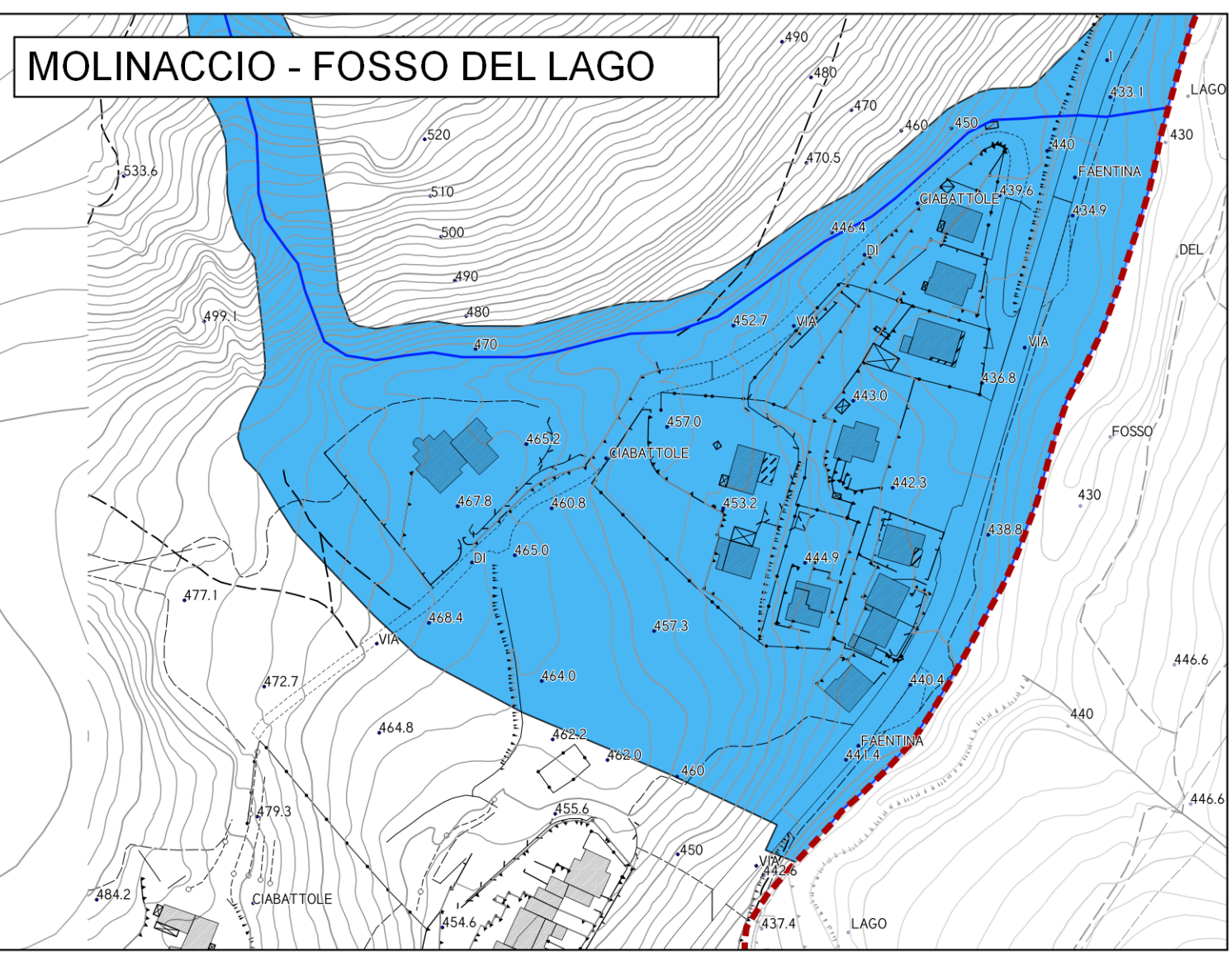


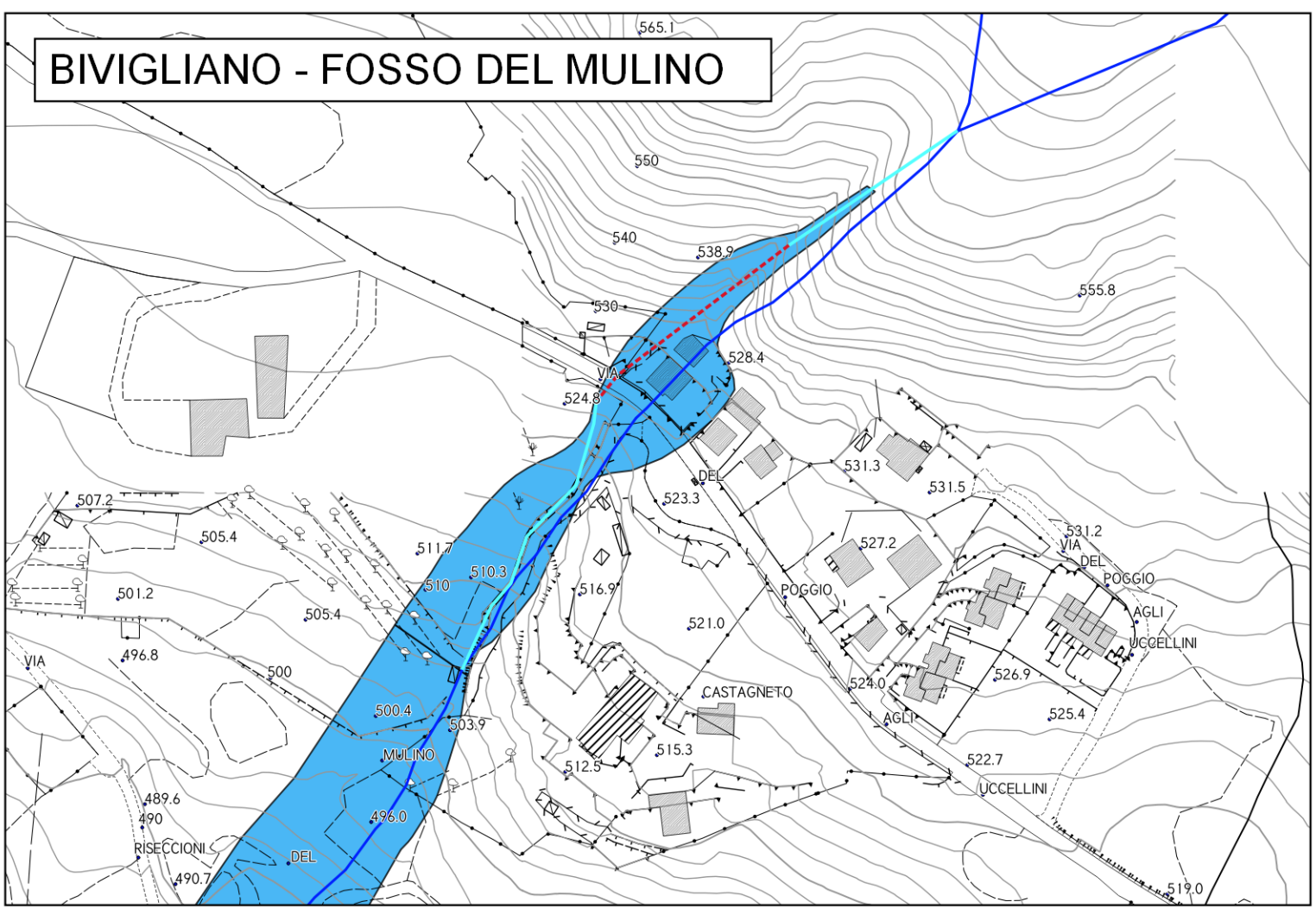
MOLINACCIO - FOSSO DEL LAGO



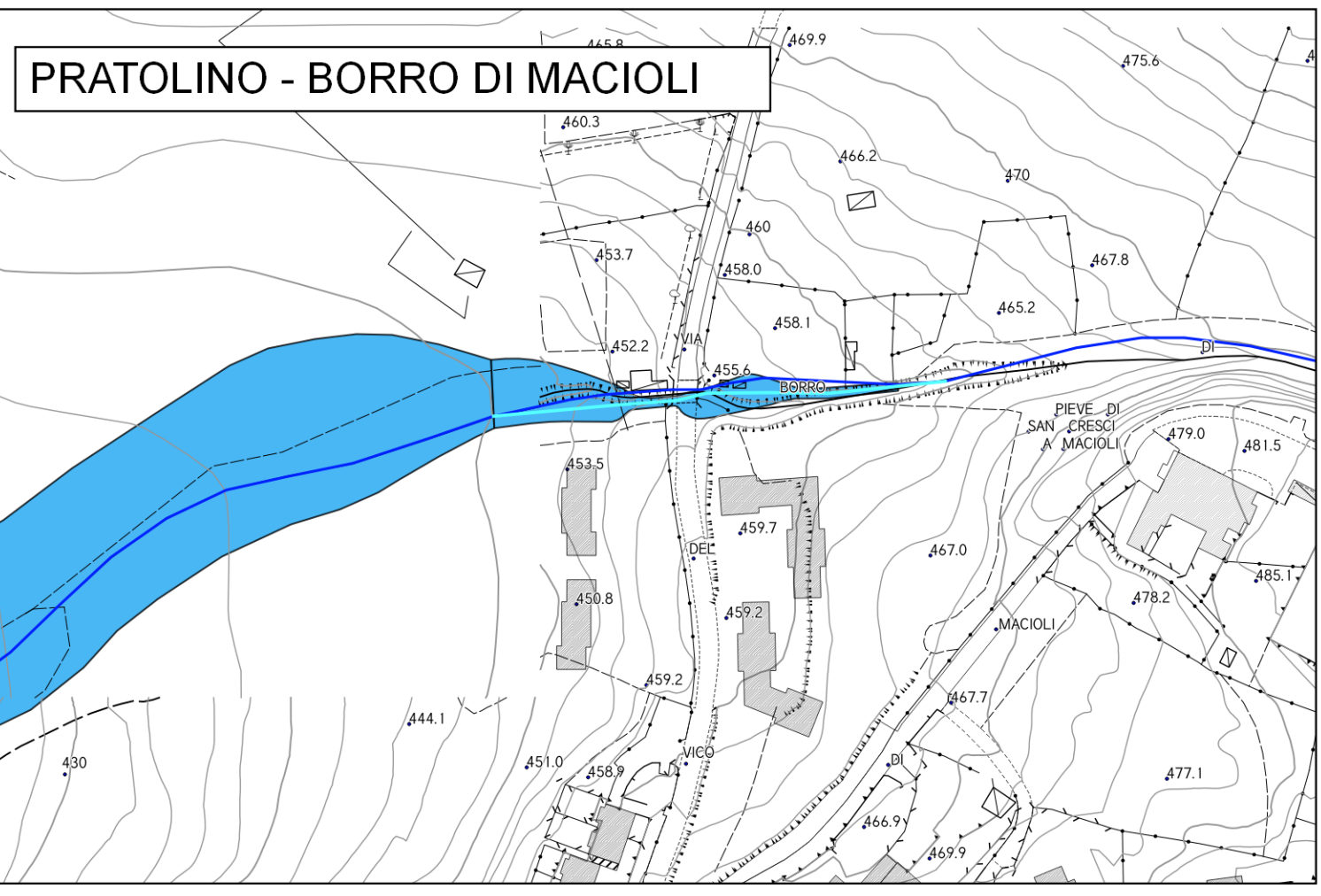
BIVIGLIANO - FOSSO MV26222








BIVIGLIANO - FOSSO DEL MULINO



PRATOLINO - BORRO DI MACIOLI



Legenda

-  **Confine Comunale**
-  **Reticolo idrografico di cui all'art. 22, comma 2, lettera e), della L.R. n.79 del 27/12/2012 aggiornato dalla Delib. n. 899/2018**
-  **Aspetto planimetrico attuale del corso d'acqua**
-  **Aspetto planimetrico attuale TOMBATO del corso d'acqua**
-  **Aree Allagabili**



COMUNE DI VAGLIA
CITTÀ METROPOLITANA DI FIRENZE

Data adozione 29/05/2018 D.C.C. n.53
Data approvazione _____

IDR 6 CARTA DELLE AREE ALLAGABILI MOLINACCIO - PRATOLINO - BIVIGLIANO

SINDACO Leonardo Borch (anche assessore all'Urbanistica dal 28/05/2019)	PROGETTISTA - COORDINATORE Prof. Arch. Gianfranco Gorelli
ASSESSORE ALL'URBANISTICA Mario Polidori (fino al 27/05/2019)	CO-PROGETTISTI Arch. Michela Chiti Arch. Chiara Nostrato
ASSESSORE ALL'AMBIENTE Riccardo Impallomeni	GIOVANE PROFESSIONISTA Dott. Urb. Alessandra Pacciani
ASSESSORE ALLE ATTIVITA' PRODUTTIVE Laura Nencini	COLLABORATORI Dott. Urb. Sara Piancastelli Dott. Urb. Lorenzo Bartali
ASSESSORE ALLE POLITICHE SOCIALI Camilla Santi (fino al 27/05/2019) Sabrina Curradi (dal 28/05/2019)	ASPETTI AGRO-FORESTALI Dott. For. Ilaria Scatarzi
ASSESSORE AI LAVORI PUBBLICI Roberto Rossi (dal 29/05/2019)	ASPETTI GIURIDICI Av. Enrico Amante
RESPONSABILE DEL PROCEDIMENTO Settore III - Gestione del Territorio, Ambiente e Pianificazione Urbanistica	VALUTAZIONE AMBIENTALE STRATEGICA e STUDIO DI INCIDENZA Soc. D.R.E.Am. Italia Soc. Coop. Dott. Geol. Leonardo Moretti (coordinatore del gruppo di lavoro) Dott. For. Lorenzo Mini Ing. Simone Galardini
Arch. Marco Mugnai (fino al 31/07/2017) Arch. Alessandra Sara Bianco (dal 01/09/2017 al 30/09/2019) Geom. Pasquale Pacella (dal 01/10/2019 al 01/12/2019) Arch. Maddalena Brugioni (dal 02/12/2019)	STUDI GEOLOGICI - SISMICI - IDRAULICI Dott. Geol. Daniele Lisi con: Studio Sorgente Ingegneria Ing. Leonardo Marini Ing. Luca Rosadini
RESPONSABILE UFFICIO LAVORI PUBBLICI, PATRIMONIO E EDILIZIA PRIVATA Geom. Stefano Olmi (fino al 31/08/2019) Arch. Alessandra Sara Bianco (dal 01/09/2019 al 30/09/2019) Geom. Pasquale Pacella (dal 01/10/2019)	



Data 12/2019

scala 1:2.000