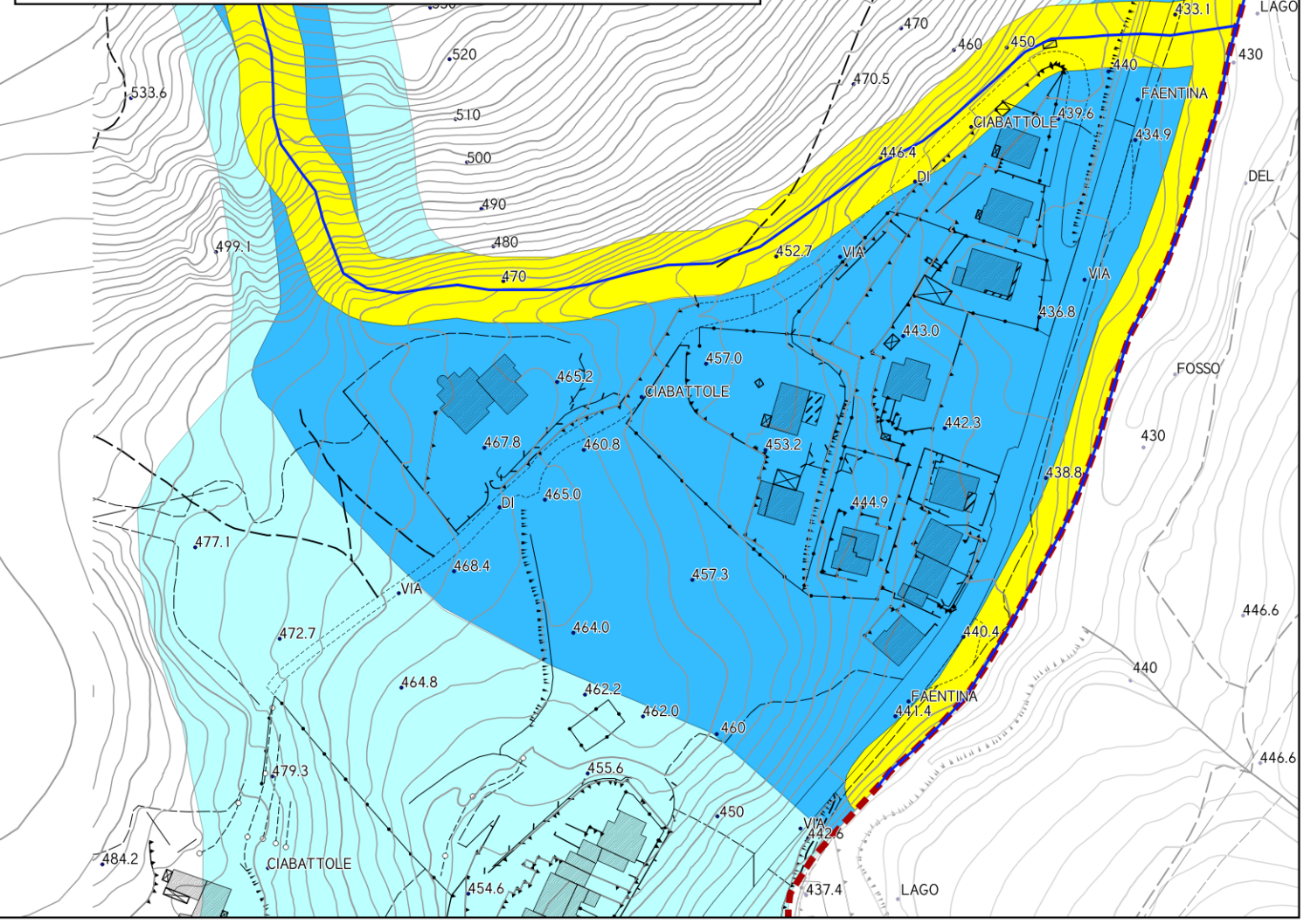
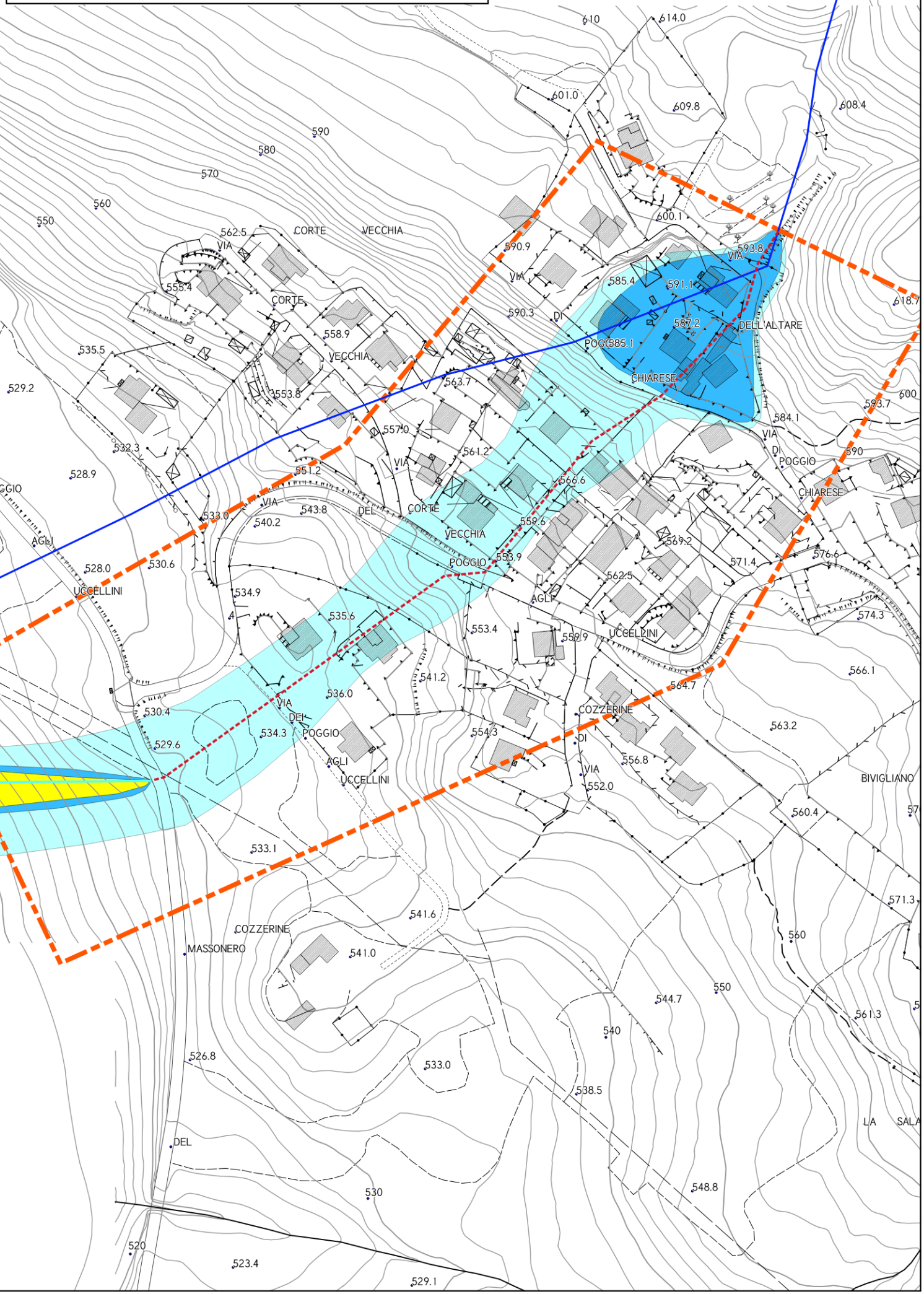


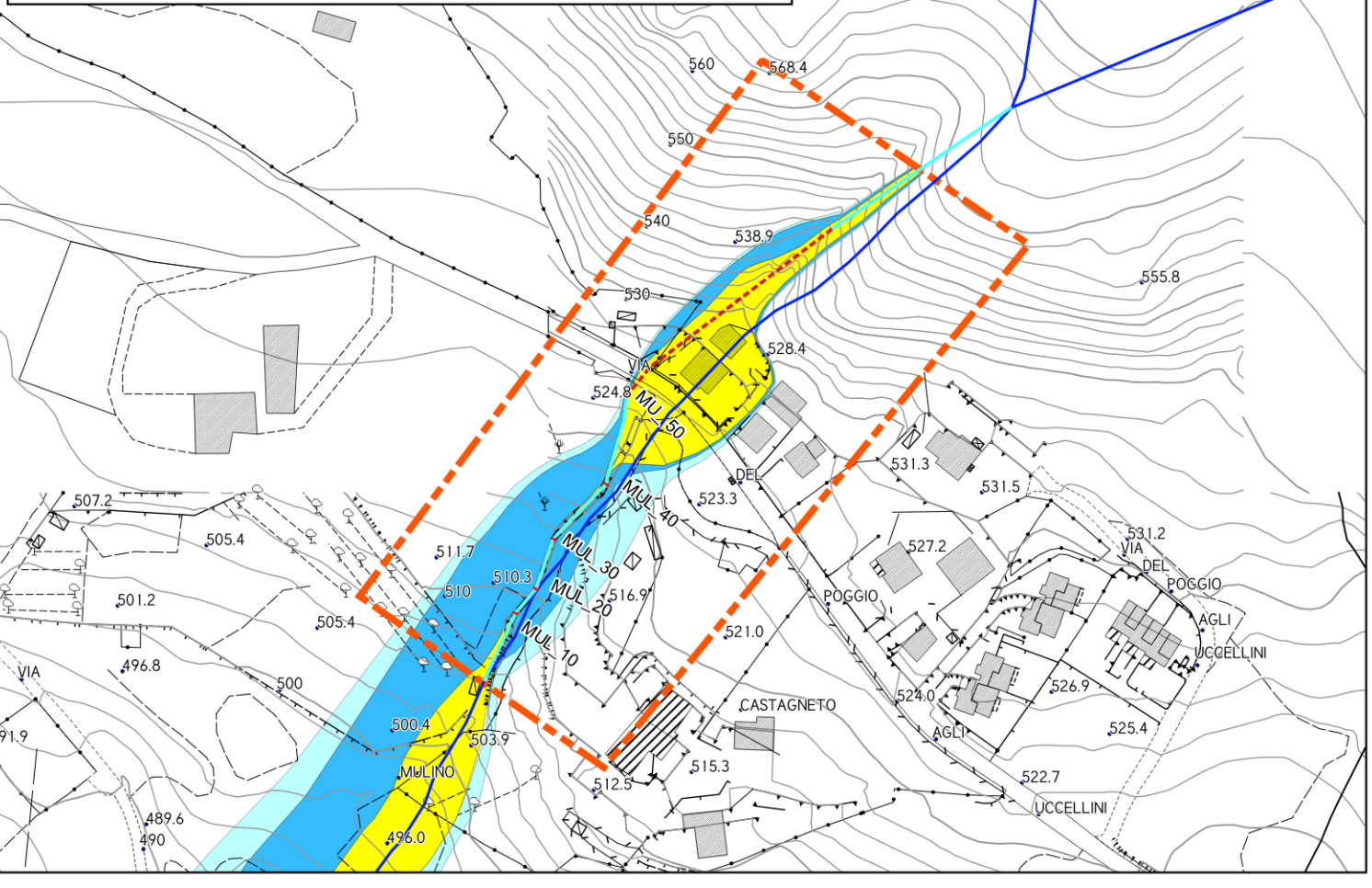
**MOLINACCIO - FOSSO DEL LAGO**



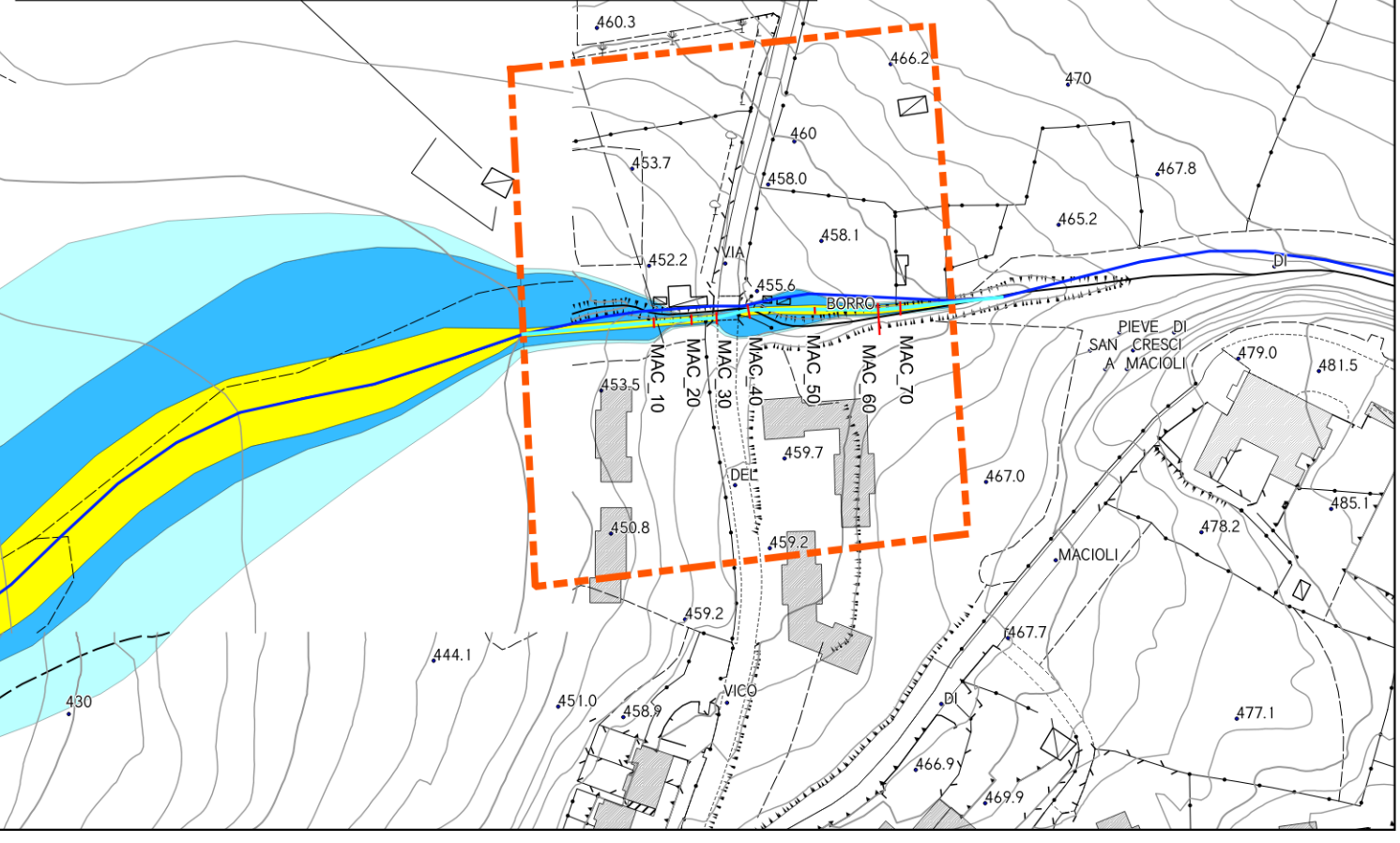
**BIVIGLIANO - FOSSO MV26222**



**BIVIGLIANO - FOSSO DEL MULINO**



**PRATOLINO - BORRO DI MACIOLI**



**Legenda**

- Confine Comunale
  - Reticolo idrografico di cui all'art. 22, comma 2, lettera e), della L.R. n.79 del 27/12/2012 aggiornato dalla Delib. n. 899/2018
  - Sezioni Trasversali
  - Assetto planimetrico attuale del corso d'acqua
  - Assetto planimetrico attuale TOMBATO del corso d'acqua
  - Zone di studio interessate da perimetrazioni di pericolosità idraulica derivata da studi idrologico-idraulici di dettaglio (vedi Relazione Idrologico-Idraulica)
- Aree a pericolosità idraulica**  
L.R.T. 41/2018 e DPGR n.53/R del 25 Ottobre 2011
- I2 - Pericolosità Idraulica media L.R. 53/R - Tr500)
  - Aree a Pericolosità' per alluvioni poco frequenti
  - Aree a Pericolosità' per alluvioni frequenti



**COMUNE DI VAGLIA**  
CITTÀ METROPOLITANA DI FIRENZE

Data adozione 29/05/2018 D.C.C. n.53  
Data approvazione \_\_\_\_\_

IDR  
3

**CARTA DELLE AREE A PERICOLOSITA' IDRAULICA**  
**MOLINACCIO - PRATOLINO - BIVIGLIANO**

SINDACO Leonardo Borchi (anche assessore all'Urbanistica dal 28/05/2019)	PROGETTISTA - COORDINATORE Prof. Arch. Gianfranco Gorelli
ASSESSORE ALL'URBANISTICA Mario Polidori (fino al 27/05/2019)	CO-PROGETTISTI Arch. Michela Chitti Arch. Chiara Nostrato
ASSESSORE ALL'AMBIENTE Riccardo Impallomeni	GIOVANE PROFESSIONISTA Dott. Urb. Alessandra Pacciani
ASSESSORE ALLE ATTIVITA' PRODUTTIVE Laura Nencini	COLLABORATORI Dott. Urb. Sara Piancastelli Dott. Urb. Lorenzo Bartali
ASSESSORE ALLE POLITICHE SOCIALI Camilia Santi (fino al 27/05/2019) Sabrina Curradi (dal 28/05/2019)	ASPETTI AGRO-FORESTALI Dott. For. Ilaria Scatarzi
ASSESSORE AI LAVORI PUBBLICI Roberto Rossi (dal 29/05/2019)	ASPETTI GIURIDICI Av. Enrico Amante
RESPONSABILE DEL PROCEDIMENTO Settore III - Gestione del Territorio, Ambiente e Pianificazione Urbanistica  Arch. Marco Mugnai (fino al 31/07/2017) Arch. Alessandra Sara Bianco (dal 01/09/2017 al 30/09/2019) Geom. Pasquale Padella (dal 01/10/2019 al 01/12/2019) Arch. Maddalena Brugioni (dal 02/12/2019)	VALUTAZIONE AMBIENTALE STRATEGICA e STUDIO DI INCIDENZA Soc. D.R.E.Am. Italia Soc. Coop. Dott. Geol. Leonardo Moretti (coordinatore del gruppo di lavoro) Dott. For. Lorenzo Mini Ing. Simone Galardini
GARANTE DELL'INFORMAZIONE E DELLA PARTECIPAZIONE Dott.ssa Ilaria Neri (fino al 30/06/2017) Dott. Pietro Paolo Buonocore (dal 20/09/2017) Dott.ssa Antonia Zarrillo (dal 01/02/2019)	STUDI GEOLOGICI - SISMICI - IDRAULICI Dott. Geol. Daniele Lisi con: Studio Sorgente Ingegneria Ing. Leonardo Marini Ing. Luca Rosadini
RESPONSABILE UFFICIO LAVORI PUBBLICI, PATRIMONIO E EDILIZIA PRIVATA Geom. Stefano Olmi (fino al 31/08/2019) Arch. Alessandra Sara Bianco (dal 01/09/2019 al 30/09/2019) Geom. Pasquale Padella (dal 01/10/2019)	



Data 12/2019

scala 1:2.000