



COMUNE DI VAGLIA
PROVINCIA DI FIRENZE

P.R.G.C.
REGOLAMENTO URBANISTICO

**SCHEDATURA DEGLI EDIFICI EXTRAURBANI
E CLASSI D'INTERVENTO**

Schede da n. 101 a n. 214

NOVEMBRE 2003

SETTORE ASSETTO DEL TERRITORIO

Ufficio Urbanistico
Responsabile del settore
ARCH. AGUSTIN BAZUZI
Collaboratrice
ARCH. DANIELA MASTROROSA

R.U. APPROVATO A SEGUITO DELLE
CONTRODEDUZIONI ALLE OSSERVAZIONI
AI SENSI DELL'ART. 28 DELLA L.R. 5/95
E SS. MM.II. 8 DEL 28/01/04
CON ATTO C.C. N° _____ DEL _____

Progettista responsabile
ARCH. PIERFILIPPO CHECCHI
Collaboratori
ARCH. FRANCESCO FABLANO
ARCH. RAFFAELE MOSCHILLO
Consulenti legali
AVV. GIUSEPPE STANCANELLI
AVV. ALESSANDRO CECCHI
Geologo
DOTT. SERGIO TRIPPI
Agronomo
DOTT. VINCENZO MORDINI



COMUNE DI VAGLIA
PROVINCIA DI FIRENZE

SCHEMATURA DEGLI EDIFICI EXTRAURBANI E CLASSI D'INTERVENTO

ISTRUZIONI PER LA LETTURA DELLE SCHEDE

LOCALITA'

Indica il toponimo risultante generalmente dalle planimetrie catastali.

RIFERIMENTI CATASTALI

Sono il foglio/i e le particelle catastali relative all'edificio ed alla sua area di pertinenza.

SCHEDE N.

Ogni edificio o complesso censito ha un numero progressivo di riferimento indicato sulla **TAV. n° 2**- Il territorio extra-urbano in scala 1:10000

AGGIORNAMENTO

Specifica l'anno in cui è stata compilata o aggiornata la scheda.

SEGNO GRAFICO



L'immobile o il complesso risulta nell'elenco dei siti e dei manufatti di rilevanza ambientale, storico culturale.

Il segno grafico rappresentato in scheda è puramente indicativo, l'esatta definizione del perimetro è individuata nella Tavola 2 Carta del Territorio extraurbano.

DESCRIZIONE DELL'IMMOBILE

E' la descrizione delle varie parti dell'immobile registrando gli elementi di pregio o caratteristici.

Gli immobili possono essere:

- Edificio rurale, abitazione colonica, fienile, stalla, stalletto, porcilaia, annessi agricoli diversi, forno;
- Mulino, ghiacciaia, burraia;
- Casa padronale, villa, palagio, fattoria;
- Edifici religiosi: convento, cappella, chiesa, canonica, oratorio, romitori;
- Villino (prima della II guerra mondiale), villetta (dopo la II guerra mondiale), casa a schiera, casa in linea, casa in nucleo;

Le parti architettoniche di pregio o caratteristiche sono :

loggia, scala esterna, colombaia, gronda in pietra, cornici in pietra, gronda tipica.

USO ATTUALE

Indicato dalle sigle:

- c.a.** = civile abitazione
- c.i.** = centro ippico
- Abb.** = edificio abbandonato o manufatto
- g.** = garage
- d.** = deposito
- f.** = fienile
- s.** = stalla
- t.** = turismo
- l.** = laboratorio

STATO DI CONSERVAZIONE

Indicato dalle sigle:

- b.** = buono; se non presenta nessun elemento di degrado
- m.** = medio; se presenta il deterioramento delle sole parti di finitura, quali intonaci ed infissi
- c.** = cattivo; se presenta grave deterioramento di intonaci, infissi, gronda, solai, e piccole lesioni delle murature

p. = pessimo; se presenta il crollo totale o parziale della copertura, muratura lesionate, mancanza totale o parziale di solai ma sia possibile identificare con esattezza le quote di imposta e la sagoma dell'edificio

r. = rudere; se presenta solo muri perimetrali o tracce di essi

ALTERAZIONI

a. = assenti

l. = leggere

g. = gravi

RIFERIMENTO FOTOGRAFICO

Ogni edificio ha una documentazione fotografica in parte aggiornata all'Aprile 2002; in taluni casi è stata allegata una documentazione fotografica relativa ai primi anni '90.

PLANIMETRIA DI RIFERIMENTO

E' l'estratto della planimetria catastale e, in alcuni casi, è l'estratto ricavato dalle planimetrie aerofotogrammetriche 1:2:000 o 1:10.000.

Sono indicate le eventuali suddivisioni che distinguono volumi diversi all'interno di una stessa particella.

La **lettera** individua un edificio con caratteristiche omogenee, il **numero** la quantità dei piani fuori terra e la **i** le eventuali parti interratae.

Il **bordo ringrossato** indica la presenza dell'edificio al Catasto Leopoldino ed il suo perimetro planimetrico originale sulle mappe storiche.

Il segno ○ indica la presenza di essenze arboree di pregio e specificato nelle "note".

Il **verde privato** è indicato sulla planimetria con il simbolo **VP** e specificato nelle "note"¹

Compaiono inoltre scritte che individuano manufatti di pregio, colture particolari o nuove sistemazioni stradali: **aia in pietra, orto, viaio, pozzo, tabernacolo, variazioni di strade di accesso e zone di sosta (P)**

VALORE AMBIENTALE , STORICO-ARCHITETTONICA E RELATIVE CLASSI DI INTERVENTO

E' attribuito ai singoli edifici o ad interi complessi, a seconda della qualità storico-architettonica, ambientale nonché per peculiarità tipologiche o costruttive la corrispondente classe di intervento:

classe 1	Edifici che presentano particolare valore: classe 1a-Vincolati ai sensi della ex L. 1089/39 sono individuati con la sigla v.s classe 1b-Assimilati ai primi sono individuati con la sigla r.v.	
classe 2	Edifici di valore:	sono individuati con la sigla v.a.
classe 3	Edifici compatibili con il contesto:	sono individuati con la sigla s.v.;
classe 4	Edifici indifferenti al contesto:	sono individuati con la sigla n.v.
-	ruderi	sono individuati con la sigla r.

VINCOLI

SOVRAORDINATI:

- 1 = Vincolo paesaggistico
- 2 = Vincolo archeologico
- 3 = Vincolo idrogeologico
- 4 = Vincolo L.431 /'85 Bosco
- 5 = Vincolo L.431 /'85 Fiumi

SPECIALI:

- 6 = Ist. Parchi (vedi art. 17)
- 7 = Vincolo cimiteriale (vedi art. 19)
- 8 = Biotopo (vedi art. 16)
- 9 = SIC (vedi art. 17)
- 10= Vincolo ferroviario (vedi art. 18)
- 11= Vincolo stradale
- 12= Siti e manufatti di rilevanza culturale presenti nel P.T.C. (vedi art. 13)
- 13= Salv. Risorse idriche (vedi art.12)
- 14= Salv. Risorse idropotabili (vedi art. 12)
- 15= Aree sensibili (vedi art. 10)

¹ (vp-g)= verde privato-giardino; (vp-i)= verde privato inselvaticato; (vp-p)= verde privato a prato



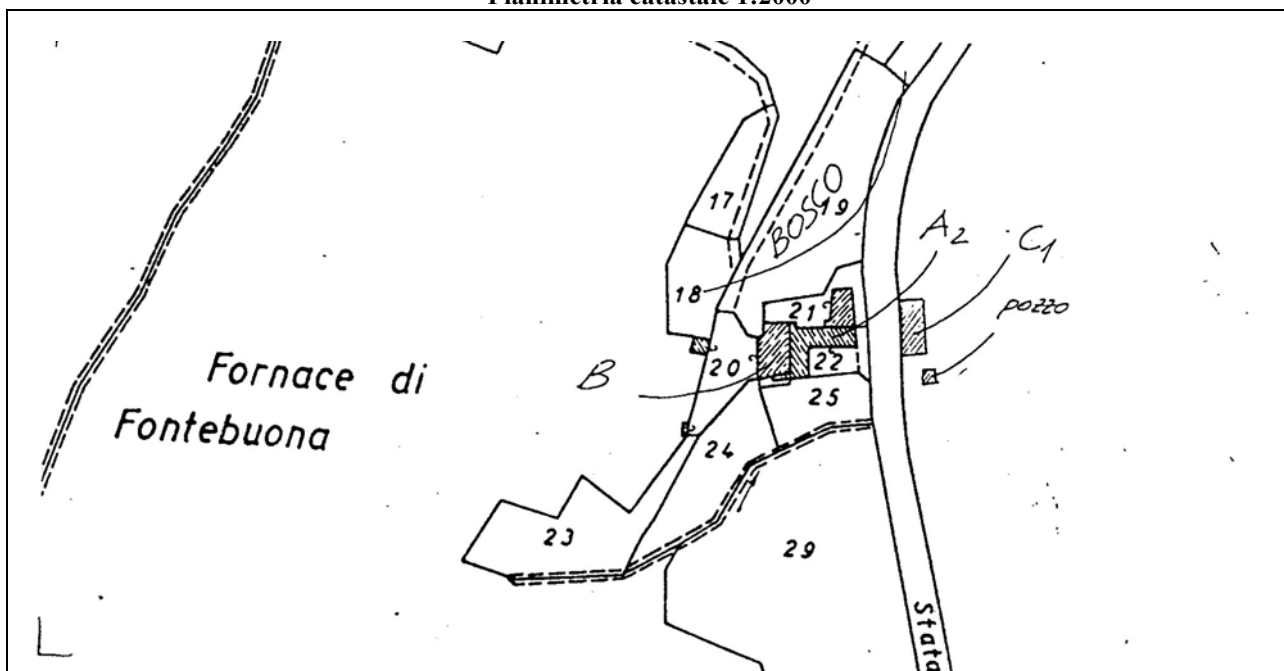
COMUNE DI VAGLIA
PROVINCIA DI FIRENZE

COSTRUZIONI IN ZONE EXTRA – URBANE

Località:	FORNACE DI FONTEBUONA	Scheda n°:	101	aggiornata al:	Aprile 2002
-----------	------------------------------	------------	------------	----------------	--------------------

F. Catastale:	33	Particelle:	20,21,22	Zona Omogenea:	E1	Vincoli Area:	3,6,8,9,11
---------------	-----------	-------------	-----------------	----------------	-----------	---------------	-------------------

Planimetria catastale 1:2000



DESCRIZIONE DELL'IMMOBILE	USO ATTUALE	STATO DI CONSERVAZIONE	VALORE ARCHITETTONICO ED AMBIENTALE	ALTERAZIONI	ELEMENTI TIPICI E DESCRIZIONE DELLE PARTI DI PREGIO	CLASSE DI INTERVENTO
A: edificio rurale	c.a.	b.	s.v.	-	Gronda tipica, copertura in coppi ed embrici; scala esterna e terrazzo	3
B: fornace ex	Abb.	b.	s.v.	a.	Muratura in pietra facciavista nella parte inferiore dell'edificio, struttura in c.a. nella parte superiore	3
C: fienile ex	d.	m.-c.	s.v.	a.	Muratura in pietra facciavista, copertura in coppi ed embrici, gronde in laterizio, architrave in legno, aperture in grigliato di laterizio	3
D:						
E:						
F:						
G:						

DOCUMENTAZIONE FOTOGRAFICA

FOTO 1 A B	FOTO 2 C			
----------------------------	--------------------------	--	--	--

¹ Verde privato a giardino (Vp-g). In adiacenza, boschetto di abeti e di acacie, presenza di ruderi di vecchi annessi alla fornace.



COMUNE DI VAGLIA
PROVINCIA DI FIRENZE

COSTRUZIONI IN ZONE EXTRA – URBANE

Località:	FORNACE FONTEBUONA	Scheda n°:	101
-----------	---------------------------	------------	------------



[FOTO 1 A B](#)



[FOTO 2 C](#)



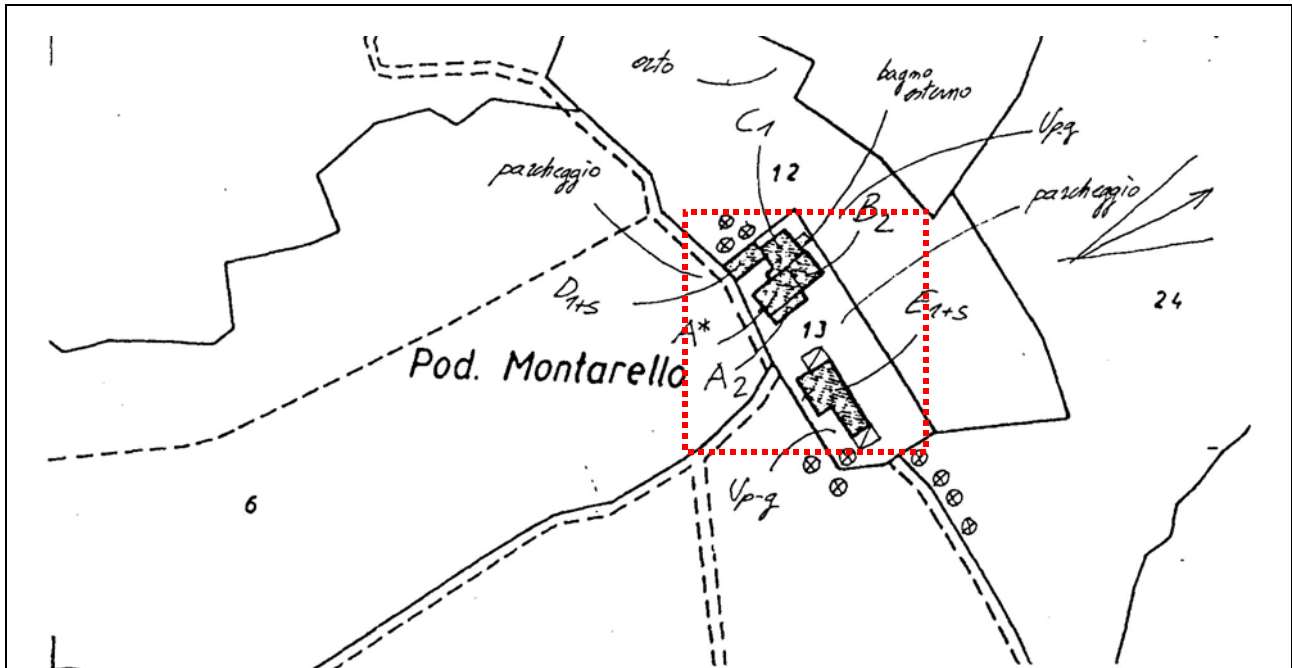
COMUNE DI VAGLIA
PROVINCIA DI FIRENZE

COSTRUZIONI IN ZONE EXTRA – URBANE

Località: **pod. MONTARELLO** Scheda n°: **102** aggiornata al: **Aprile 2002**

F. Catastale: **34** Particelle: **13** Zona Omogenea: **E1** Vincoli Area: **1,3,4,5,12**

Planimetria catastale 1:2000



DESCRIZIONE DELL'IMMOBILE	USO ATTUALE	STATO DI CONSERVAZIONE	VALORE ARCHITETTONICO ED AMBIENTALE	ALTERAZIONI	ELEMENTI TIPICI E DESCRIZIONE DELLE PARTI DI PREGIO	CLASSE DI INTERVENTO
A: abitazione colonica con nucleo antico (ex torre A*) con scala esterna	c.a.	b.	v.a.	a.	Scala esterna diaconica con vano di servizio e tettoia, muratura in pietra facciavist, barbacane	2
B: abitazione colonica con stalla al piano terreno	c.a.	b.	v.a.	a.	Copertura in coppi ed embrici	2
C: annesso agricolo con tettoia	d.	m.-c.	n.v.	a.	Costruzione recente	4
D: fienile ex con stalla al piano terreno e garage al piano seminterrato, tettoia superiore aggiunta	g.-d.	m.	s.v.	l.-g.	Ristrutturato con solai rifatti in tavole e travi in acciaio, aggiunta tettoia al piano superiore	3
E: casa padronale con loggia ed annesso	c.a.	b.	v.a.	l.-g.	Portale in pietra con iscrizione : "MICHELE MERLINI 1794", edificio ristrutturato di recente	2
F:						
G:						

DOCUMENTAZIONE FOTOGRAFICA

FOTO 1 E	FOTO 2 B C	FOTO 3 C D	FOTO 4 A	FOTO 5 D
--------------------------	----------------------------	----------------------------	--------------------------	--------------------------

¹ Essenze di pregio: pini e cipressi. Verde privato a giardino (Vp-g) e a prato (Vp-p). Vista panoramica su Monte Senario.



COMUNE DI VAGLIA
PROVINCIA DI FIRENZE

COSTRUZIONI IN ZONE EXTRA – URBANE

Località:	podere MONTARELLO	Scheda n°:	102
-----------	--------------------------	------------	------------



[FOTO 1 E](#)



[FOTO 2 B C](#)



[FOTO 3 C D](#)



[FOTO 4 A](#)



[FOTO 5 D](#)



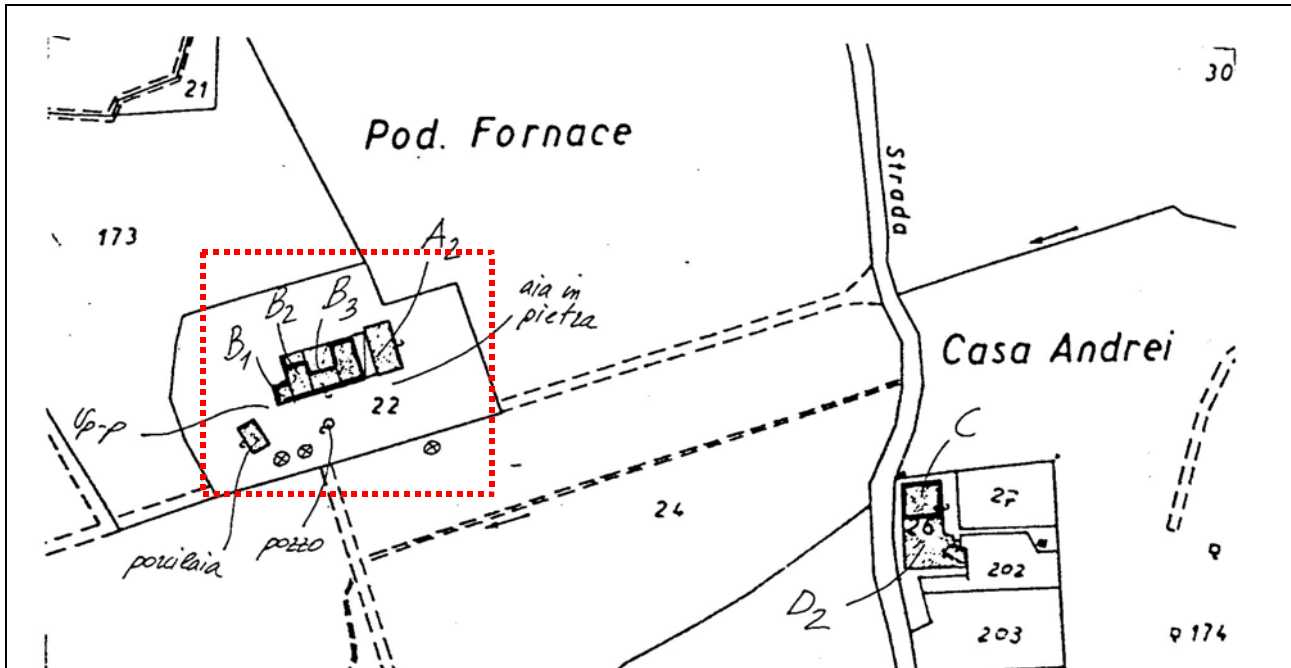
COMUNE DI VAGLIA
PROVINCIA DI FIRENZE

COSTRUZIONI IN ZONE EXTRA – URBANE

Località:	pod. FORNACE	Scheda n°:	103	aggiornata al:	Aprile 2002
-----------	--------------	------------	-----	----------------	-------------

F. Catastale:	36	Particelle:	22,26	Zona Omogenea:	E1	Vincoli Area:	1,3,4,12
---------------	----	-------------	-------	----------------	----	---------------	----------

Planimetria catastale 1:2000



DESCRIZIONE DELL'IMMOBILE	USO ATTUALE	STATO DI CONSERVAZIONE	VALORE ARCHITETTONICO ED AMBIENTALE	ALTERAZIONI	ELEMENTI TIPICI E DESCRIZIONE DELLE PARTI DI PREGIO	CLASSE DI INTERVENTO
A: abitazione colonica con nucleo antico (ex torre A*) con scala esterna	d.	m.	r.v.	a.	Muratura in pietra facciavista, arco in mattoni, copertura in coppi ed embrici, gronda in laterizio, aperture con cornici in pietra	1
B: abitazione colonica con stalla al piano terreno	c.a.	m.	r.v.	a.	Muratura in pietra facciavista, arco in mattoni, aperture con cornici in pietra	1
C:						
D:						
E:						
F:						
G:						

DOCUMENTAZIONE FOTOGRAFICA

FOTO 1 B	FOTO 2 A	FOTO 3 B		
----------	----------	----------	--	--

¹ Essenze di pregio: noce, fico e faggio. Verde privato a prato (Vp-p).



COMUNE DI VAGLIA
PROVINCIA DI FIRENZE

COSTRUZIONI IN ZONE EXTRA – URBANE

Località: podere FORNACE-CASA ANDREI	Scheda n°: 103
---	-----------------------



[FOTO 1 B](#)



[FOTO 2 A](#)



[FOTO 3 B](#)



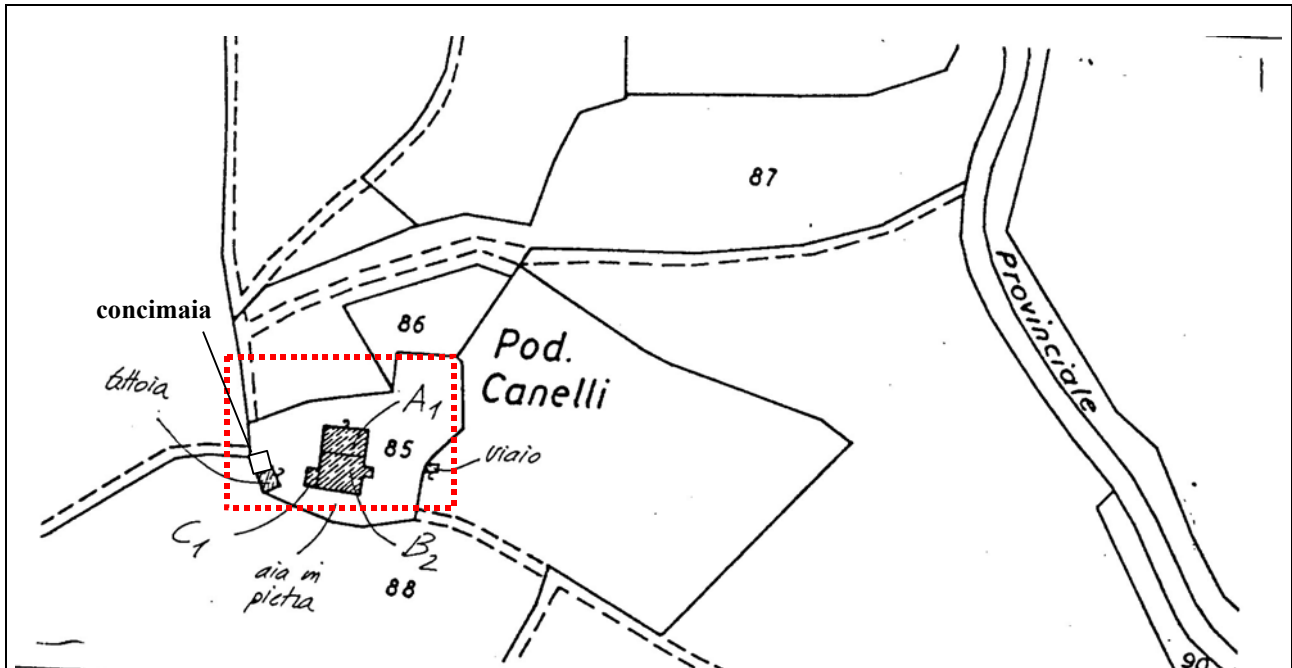
COMUNE DI VAGLIA
PROVINCIA DI FIRENZE

COSTRUZIONI IN ZONE EXTRA – URBANE

Località: **pod.CANELLI** Scheda n°: **104** aggiornata al: **Aprile 2002**

F. Catastale: **36** Particelle: **85** Zona Omogenea: **E1** Vincoli Area: **1,3,4,12**

Planimetria catastale 1:2000



DESCRIZIONE DELL'IMMOBILE	USO ATTUALE	STATO DI CONSERVAZIONE	VALORE ARCHITETTONICO ED AMBIENTALE	ALTERAZIONI	ELEMENTI TIPICI E DESCRIZIONE DELLE PARTI DI PREGIO	CLASSE DI INTERVENTO
A: fienile	Abb.	m.-c.	n.v.	a.	Recente costruzione, copertura in marsigliesi	4
B: abitazione colonica	c.a.	m.	v.a.	a.	Muratura in pietra facciavista, aperture con cornici in pietra e gronda con mensole in pietra	2
C: stalletto	Abb.	m.	v.a.	a.	Muratura in pietra facciavista, copertura in marsigliesi	2
D:						
E:						
F:						
G:						

DOCUMENTAZIONE FOTOGRAFICA

FOTO 1 A B	FOTO 2 A	FOTO 3 B	FOTO 4 A B	
----------------------------	--------------------------	--------------------------	----------------------------	--



COMUNE DI VAGLIA
PROVINCIA DI FIRENZE

COSTRUZIONI IN ZONE EXTRA – URBANE

Località:	podere CANELLI	Scheda n°:	104
-----------	-----------------------	------------	------------



[FOTO 1 A B](#)



[FOTO 2 A](#)



[FOTO 3 B](#)



[FOTO 4 A B](#)



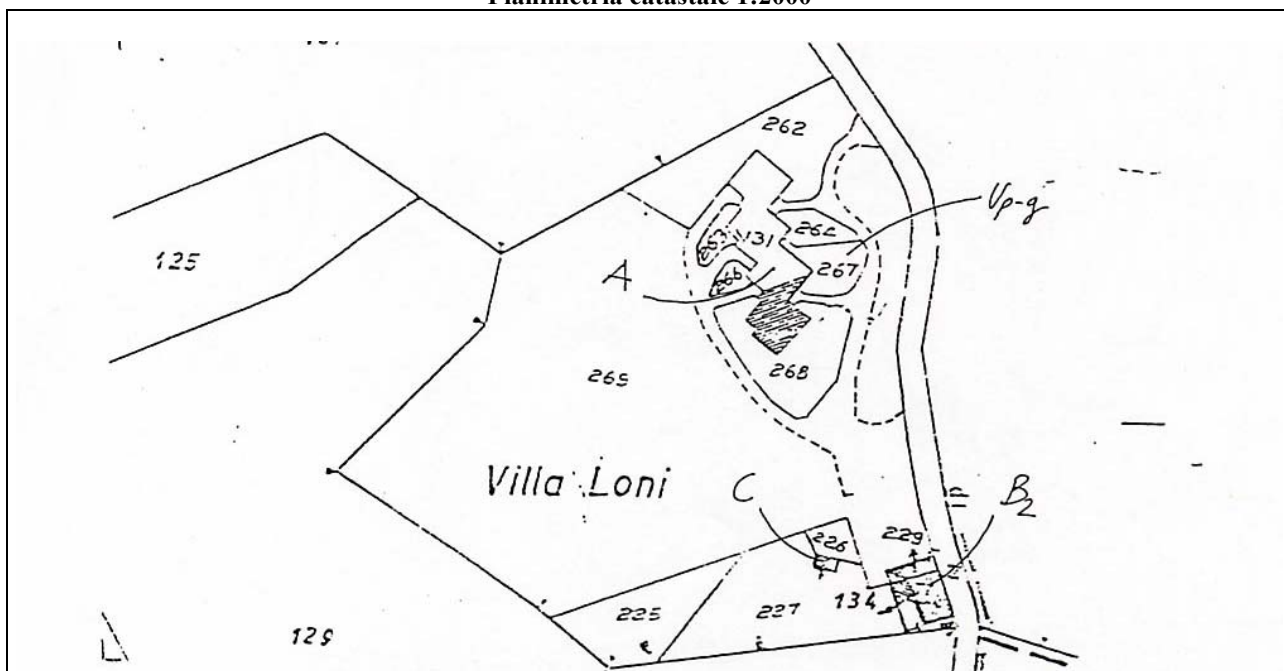
COMUNE DI VAGLIA
PROVINCIA DI FIRENZE

COSTRUZIONI IN ZONE EXTRA – URBANE

Località:	VILLA LONI	Scheda n°:	105	aggiornata al:	Aprile 2002
-----------	------------	------------	-----	----------------	-------------

F. Catastale:	36	Particelle:	131,134,227	Zona Omogenea:	E1	Vincoli Area:	1,3,4
---------------	----	-------------	-------------	----------------	----	---------------	-------

Planimetria catastale 1:2000



DESCRIZIONE DELL'IMMOBILE	USO ATTUALE	STATO DI CONSERVAZIONE	VALORE ARCHITETTONICO ED AMBIENTALE	ALTERAZIONI	ELEMENTI TIPICI E DESCRIZIONE DELLE PARTI DI PREGIO	CLASSE DI INTERVENTO
A: casa in linea	c.a.	b.	n.v.	a.	Costruite di recente	4
B: villetta	c.a.	m.	n.v.	a.		4
C: annesso agricolo	d.	b.	n.v.	a.		4
D:						
E:						
F:						
G:						

DOCUMENTAZIONE FOTOGRAFICA

FOTO 1 A	FOTO 2 A	FOTO 3 B		
--------------------------	--------------------------	--------------------------	--	--

¹ Verde privato a giardino (Vp-g).



COMUNE DI VAGLIA
PROVINCIA DI FIRENZE

COSTRUZIONI IN ZONE EXTRA – URBANE

Località:	VILLA LONI	Scheda n°:	105
-----------	-------------------	------------	------------



[FOTO 1 A](#)



[FOTO 2 A](#)



[FOTO 3 B](#)



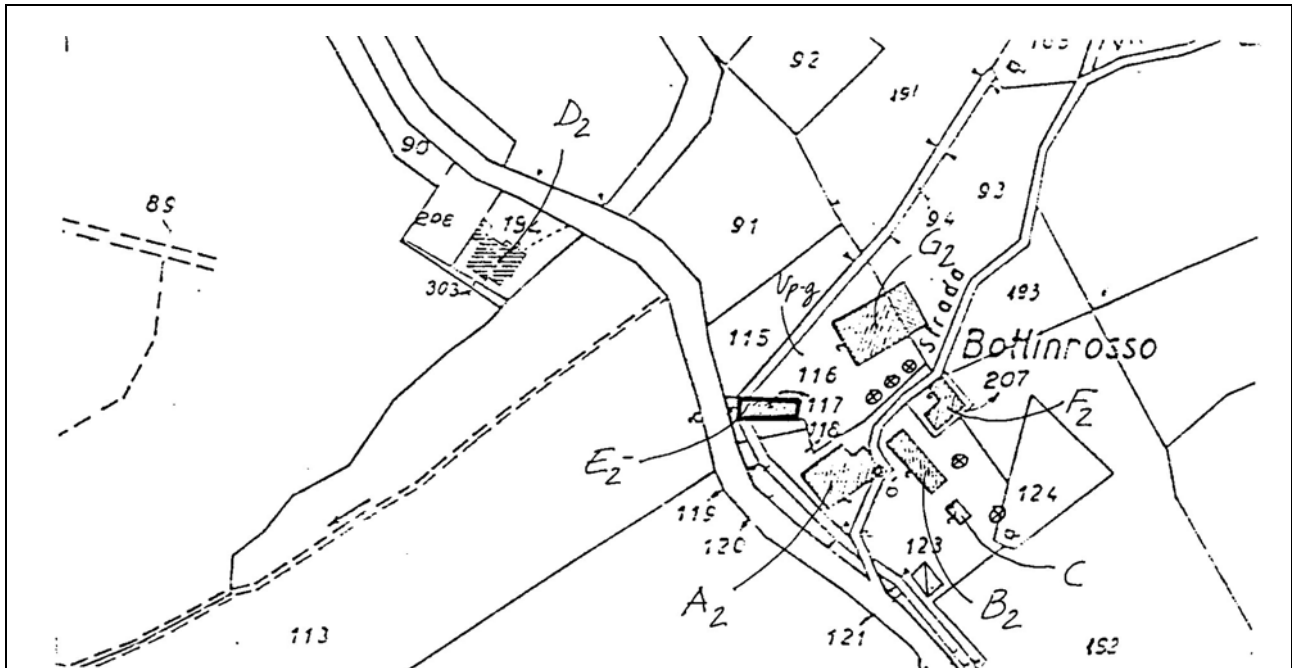
COMUNE DI VAGLIA
PROVINCIA DI FIRENZE

COSTRUZIONI IN ZONE EXTRA – URBANE

Località: **BOTTINROSSO** Scheda n°: **106** aggiornata al: **Aprile 2002**

F. Catastale: **36** Particelle: da 116 a 117,123,207 Zona Omogenea: **E1** Vincoli Area: **1,3,4,11**

Planimetria catastale 1:2000



DESCRIZIONE DELL'IMMOBILE	USO ATTUALE	STATO DI CONSERVAZIONE	VALORE ARCHITETTONICO ED AMBIENTALE	ALTERAZIONI	ELEMENTI TIPICI E DESCRIZIONE DELLE PARTI DI PREGIO	CLASSE DI INTERVENTO
A: abitazione colonica ex con stalla o magazzino al piano terreno	c.a.	b.	n.v.	l.	Ristrutturata	4
B: fienile con annessi	d.-f.	b.	n.v.	l.	Ristrutturato	4
C: annesso agricolo	d.	c.	n.v.	a.	Di recente costruzione in cattivo stato di conservazione	4
D: villetta	c.a.	b.	n.v.	a.	Di recente costruzione	4
E: edificio rurale ex	c.a.	m.	n.v.	a.		4
F: villetta	c.a.	b.	n.v.	a.		4
G: villino	c.a.	b.	n.v.	a.	Corpo aggiunto di recente, cornici marcapiano, riquadri ed aperture decorate a bugnato	4

DOCUMENTAZIONE FOTOGRAFICA

FOTO 1 A	FOTO 2 B	FOTO 3 G	FOTO 4 D	FOTO 5 E
--------------------------	--------------------------	--------------------------	--------------------------	--------------------------

¹ Essenze di pregio: cipresso, noci e pioppo.



COMUNE DI VAGLIA
PROVINCIA DI FIRENZE

COSTRUZIONI IN ZONE EXTRA – URBANE

Località:	BOTTINROSSO	Scheda n°:	106
-----------	--------------------	------------	------------



[FOTO 1 A](#)



[FOTO 2 B](#)



[FOTO 3 G](#)



[FOTO 4 D](#)



[FOTO 5 E](#)



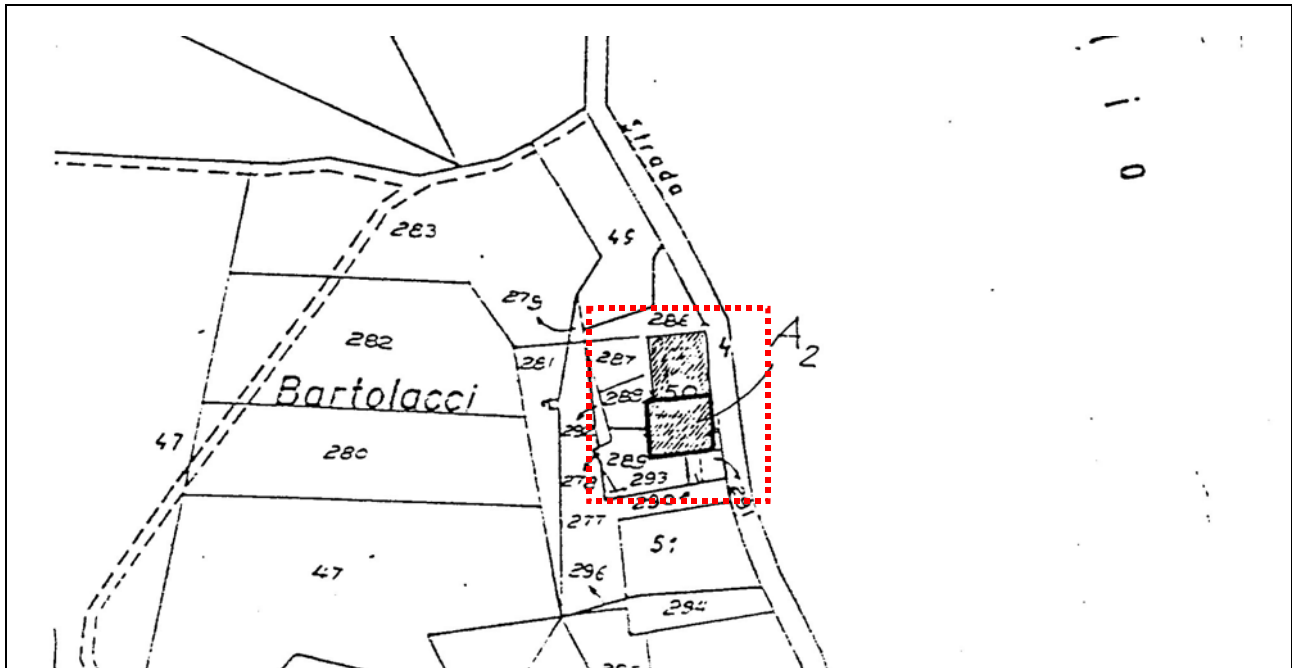
COMUNE DI VAGLIA
PROVINCIA DI FIRENZE

COSTRUZIONI IN ZONE EXTRA – URBANE

Località: **BARTOLACCI** Scheda n°: **107** aggiornata al: **Aprile 2002**

F. Catastale: **36** Particelle: **50** Zona Omogenea: **E1** Vincoli Area: **1,3,4,11**

Planimetria catastale 1:2000



DESCRIZIONE DELL'IMMOBILE	USO ATTUALE	STATO DI CONSERVAZIONE	VALORE ARCHITETTONICO ED AMBIENTALE	ALTERAZIONI	ELEMENTI TIPICI E DESCRIZIONE DELLE PARTI DI PREGIO	CLASSE DI INTERVENTO
A: edificio rurale	c.a.	b.	v.a.	l.	Infissi nuovi, gronde e mensole in laterizio, copertura in coppi ed embrici	2
B:						
C:						
D:						
E:						
F:						
G:						

DOCUMENTAZIONE FOTOGRAFICA

FOTO 1A	FOTO 2A			
-------------------------	-------------------------	--	--	--



COMUNE DI VAGLIA
PROVINCIA DI FIRENZE

COSTRUZIONI IN ZONE EXTRA – URBANE

Località:	BARTOLACCI	Scheda n°:	107
-----------	-------------------	------------	------------



[FOTO 1 A](#)



[FOTO 2 A](#)



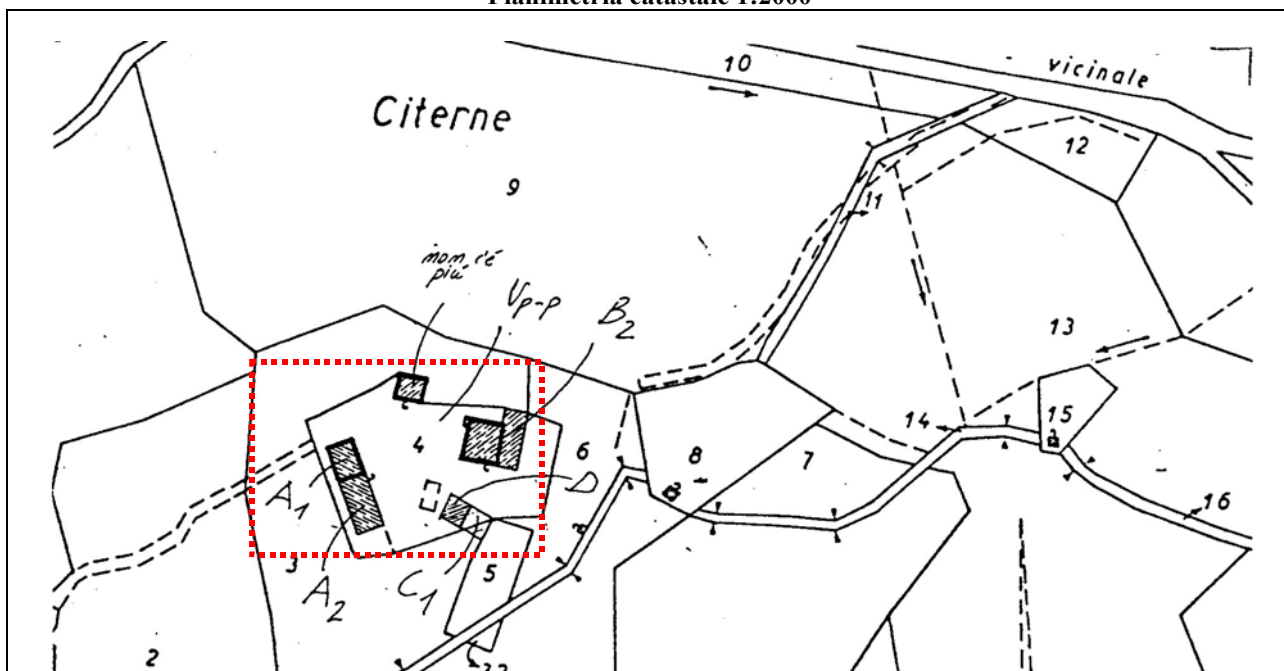
COMUNE DI VAGLIA
PROVINCIA DI FIRENZE

COSTRUZIONI IN ZONE EXTRA – URBANE

Località:	CITERNE	Scheda n°:	108	aggiornata al:	Aprile 2002
-----------	---------	------------	-----	----------------	-------------

F. Catastale:	37	Particelle:	4	Zona Omogenea:	E3	Vincoli Area:	1,3,4,6,12,14
---------------	----	-------------	---	----------------	----	---------------	---------------

Planimetria catastale 1:2000



DESCRIZIONE DELL'IMMOBILE	USO ATTUALE	STATO DI CONSERVAZIONE	VALORE ARCHITETTONICO ED AMBIENTALE	ALTERAZIONI	ELEMENTI TIPICI E DESCRIZIONE DELLE PARTI DI PREGIO	CLASSE DI INTERVENTO
A: fienile tipico	Abb.	m.	v.a.	l.	Aperture con cornici in pietra, gronda con elementi in mattoni	2
B: abitazione colonica	c.a.	b.	v.a.	a.	Muratura in pietra facciavista, contrafforti, aperture con cornici in pietra, gronda in mattoni	2
C: annesso agricolo con loggia	Abb.	m.	n.v.	l.	Muratura in pietra facciavista, coperture in coppi ed embrici	4
D: annesso agricolo	Abb.	m.	v.a.	a.	copertura in coppi ed embrici	2
E:						
F:						
G:						

DOCUMENTAZIONE FOTOGRAFICA

FOTO 1 A	FOTO 2 B	FOTO 3 C	FOTO 4 B	FOTO 5 C D
--------------------------	--------------------------	--------------------------	--------------------------	----------------------------



COMUNE DI VAGLIA
PROVINCIA DI FIRENZE

COSTRUZIONI IN ZONE EXTRA – URBANE

Località:	CITERNE	Scheda n°:	108
-----------	----------------	------------	------------



[FOTO 1 A](#)



[FOTO 2 B](#)



[FOTO 3 C](#)



[FOTO 4 B](#)



[FOTO 5 C D](#)



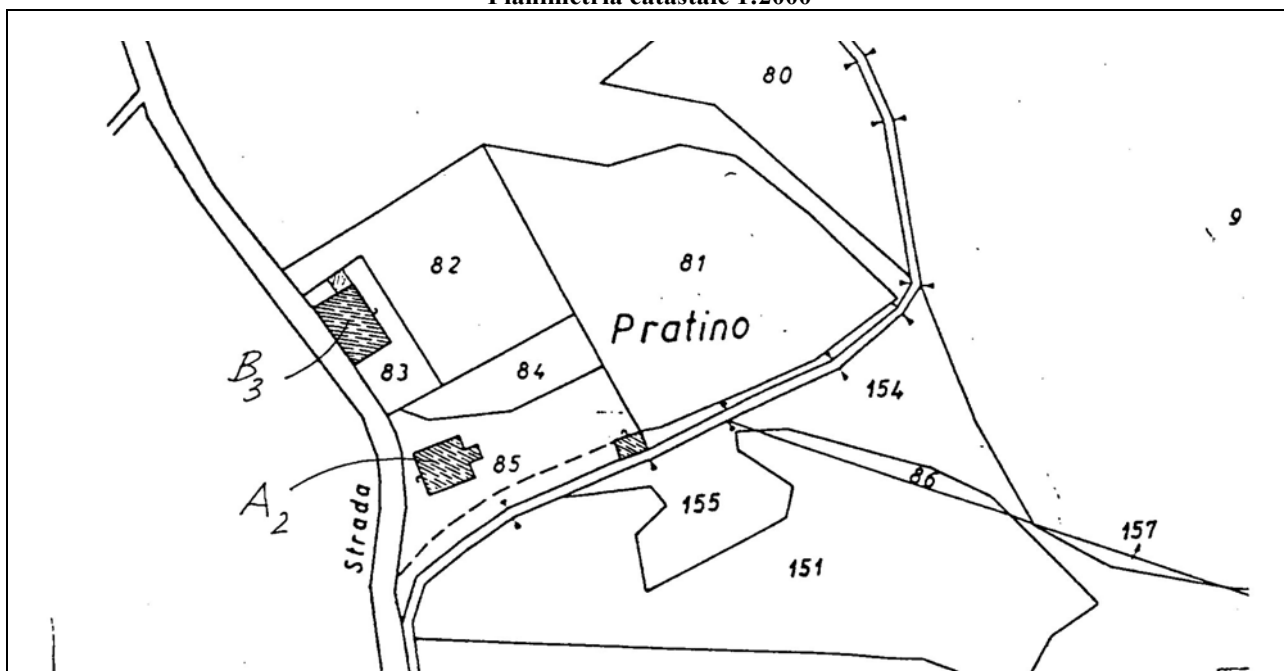
COMUNE DI VAGLIA
PROVINCIA DI FIRENZE

COSTRUZIONI IN ZONE EXTRA – URBANE

Località:	PRATINO	Scheda n°:	109	aggiornata al:	Aprile 2002
-----------	---------	------------	-----	----------------	-------------

F. Catastale:	37	Particelle:	83,85	Zona Omogenea:	E3	Vincoli Area:	1,3,4,6,11
---------------	----	-------------	-------	----------------	----	---------------	------------

Planimetria catastale 1:2000



DESCRIZIONE DELL'IMMOBILE	USO ATTUALE	STATO DI CONSERVAZIONE	VALORE ARCHITETTONICO ED AMBIENTALE	ALTERAZIONI	ELEMENTI TIPICI E DESCRIZIONE DELLE PARTI DI PREGIO	CLASSE DI INTERVENTO
A: villino	t.	m.	n.v.	-	Pensione ristorante "Monte Senario"	4
B: casa in linea	c.a.	m.	n.v.	-	Gronda in laterizio, mensole in pietra	4
C:						
D:						
E:						
F:						
G:						

DOCUMENTAZIONE FOTOGRAFICA

FOTO 1 A	FOTO 2 B	FOTO 3 B		
--------------------------	--------------------------	--------------------------	--	--



COMUNE DI VAGLIA
PROVINCIA DI FIRENZE

COSTRUZIONI IN ZONE EXTRA – URBANE

Località:	PRATINO	Scheda n°:	109
-----------	----------------	------------	------------



[FOTO 1 A](#)



[FOTO 2 B](#)



[FOTO 3 B](#)



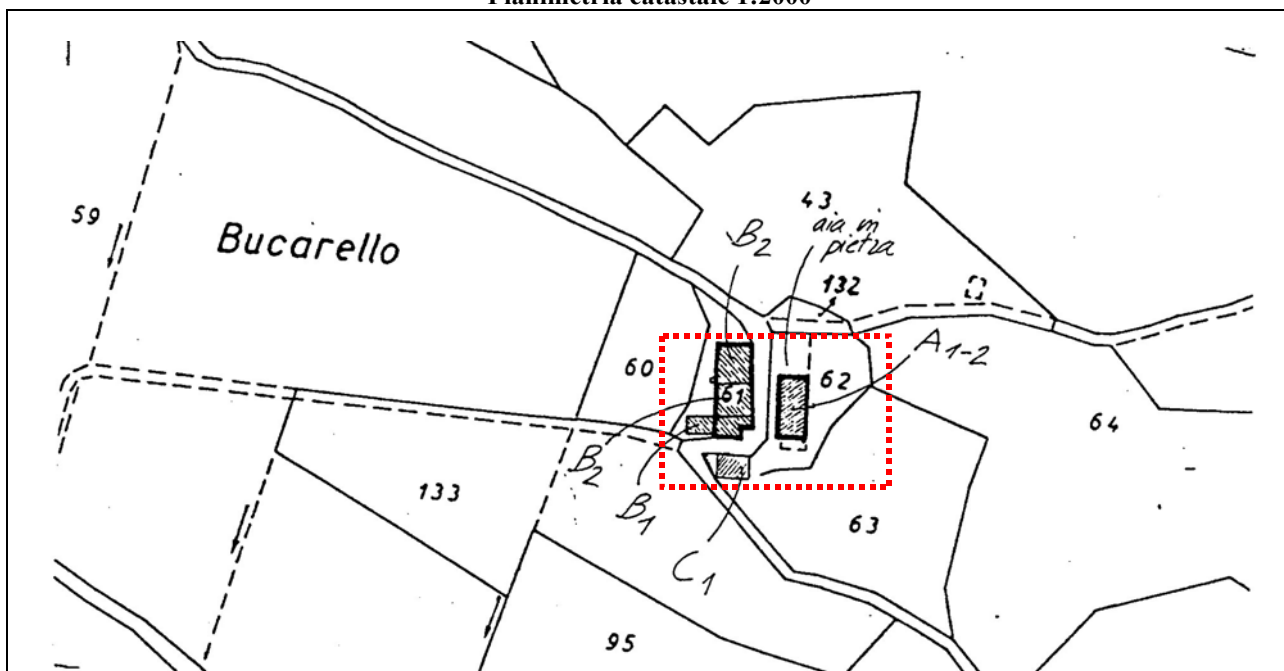
COMUNE DI VAGLIA
PROVINCIA DI FIRENZE

COSTRUZIONI IN ZONE EXTRA – URBANE

Località: **BUCARELLO** Scheda n°: **110** aggiornata al: **Aprile 2002**

F. Catastale: **37** Particelle: **61,62** Zona Omogenea: **E3** Vincoli Area: **1,3,4,6,11,12**

Planimetria catastale 1:2000



DESCRIZIONE DELL'IMMOBILE	USO ATTUALE	STATO DI CONSERVAZIONE	VALORE ARCHITETTONICO ED AMBIENTALE	ALTERAZIONI	ELEMENTI TIPICI E DESCRIZIONE DELLE PARTI DI PREGIO	CLASSE DI INTERVENTO
A: fienile tipico	d.	b.	v.a.	a.	Muratura in pietra facciavista, arco in mattoni, aperture con cornici in pietra, gronda in tavelline, copertura in coppi ed embrici	2
B: abitazione colonica con scala esterna	c.a.	b.	v.a.	a.	Muratura in pietra facciavista, barbacane, apertura con cornici in pietra, gronda in tavelline, mensole in pietra, copertura in coppi ed embrici	2
C: annesso agricolo: loggia	d.	b.	v.a.	l.	Copertura in coppi ed embrici	2
D:						
E:						
F:						
G:						

[DOCUMENTAZIONE FOTOGRAFICA](#)

FOTO 1 B	FOTO 2 A	FOTO 3 B	FOTO 4 B	FOTO 5 C
--------------------------	--------------------------	--------------------------	--------------------------	--------------------------



COMUNE DI VAGLIA
PROVINCIA DI FIRENZE

COSTRUZIONI IN ZONE EXTRA – URBANE

Località:	BUCARELLO	Scheda n°:	110
-----------	------------------	------------	------------



[FOTO 1 B](#)



[FOTO 2 A](#)



[FOTO 3 B](#)



[FOTO 4 B](#)



[FOTO 5 C](#)



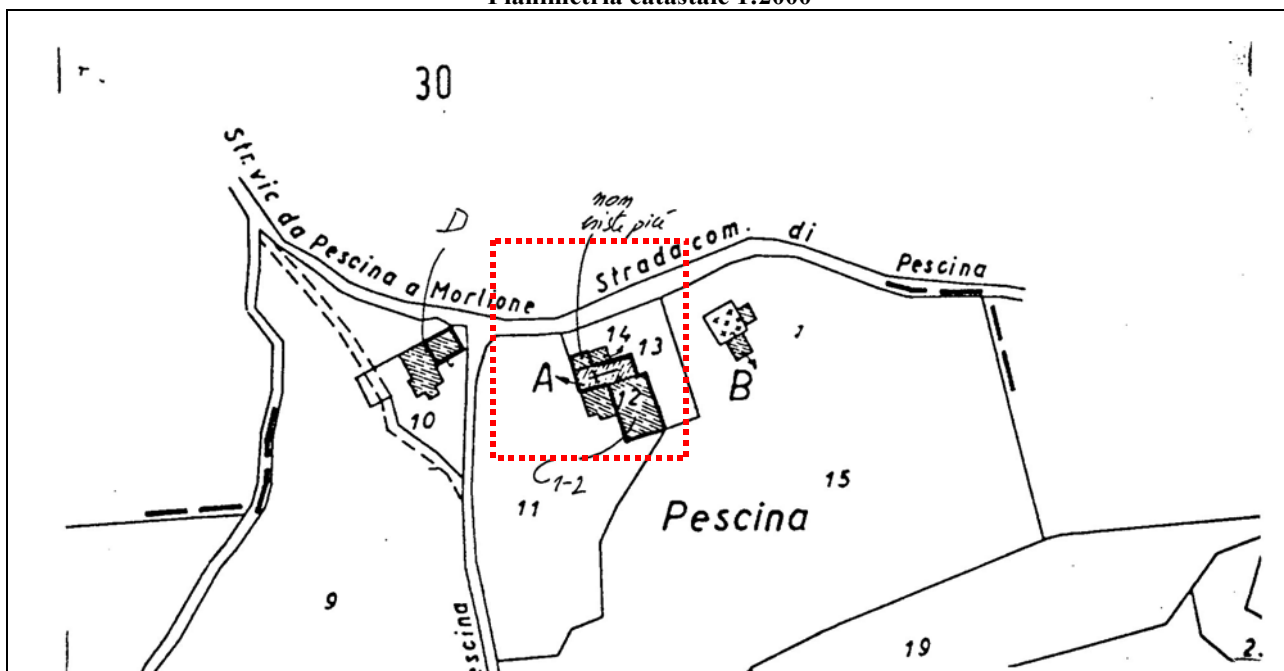
COMUNE DI VAGLIA
PROVINCIA DI FIRENZE

COSTRUZIONI IN ZONE EXTRA – URBANE

Località: **PESCINA** Scheda n°: **111** aggiornata al: **Aprile 2002**

F. Catastale: **38** Particelle: **10,12,14,A** Zona Omogenea: **E1** Vincoli Area: **3,4,6,9,11,12,14**

Planimetria catastale 1:2000



DESCRIZIONE DELL'IMMOBILE	USO ATTUALE	STATO DI CONSERVAZIONE	VALORE ARCHITETTONICO ED AMBIENTALE	ALTERAZIONI	ELEMENTI TIPICI E DESCRIZIONE DELLE PARTI DI PREGIO	CLASSE DI INTERVENTO
A: chiesa con portico e campanile a vela	Abb.	m.-c.	r.v.	a.	Arco in mattoni, copertura in coppi ed embrici	1
B: cappella cimiteriale con portale in marmo	Abb.	m.-c.	v.a.	a.		2
C: canonica	Abb.	c.	v.a.	a.		2
D: abitazione rurale ex	-	r.	r.	-	Visibili tracce di muratura	-
E:						
F:						
G:						

DOCUMENTAZIONE FOTOGRAFICA

FOTO 1 B	FOTO 2 A	FOTO 3 A C	FOTO 4 A C	FOTO 5 D
--------------------------	--------------------------	----------------------------	----------------------------	--------------------------



COMUNE DI VAGLIA
PROVINCIA DI FIRENZE

COSTRUZIONI IN ZONE EXTRA – URBANE

Località:	PESCINA	Scheda n°:	111
-----------	----------------	------------	------------



[FOTO 1 B](#)



[FOTO 2 A](#)



[FOTO 3 A C](#)



[FOTO 4 A C](#)



[FOTO 5 D](#)



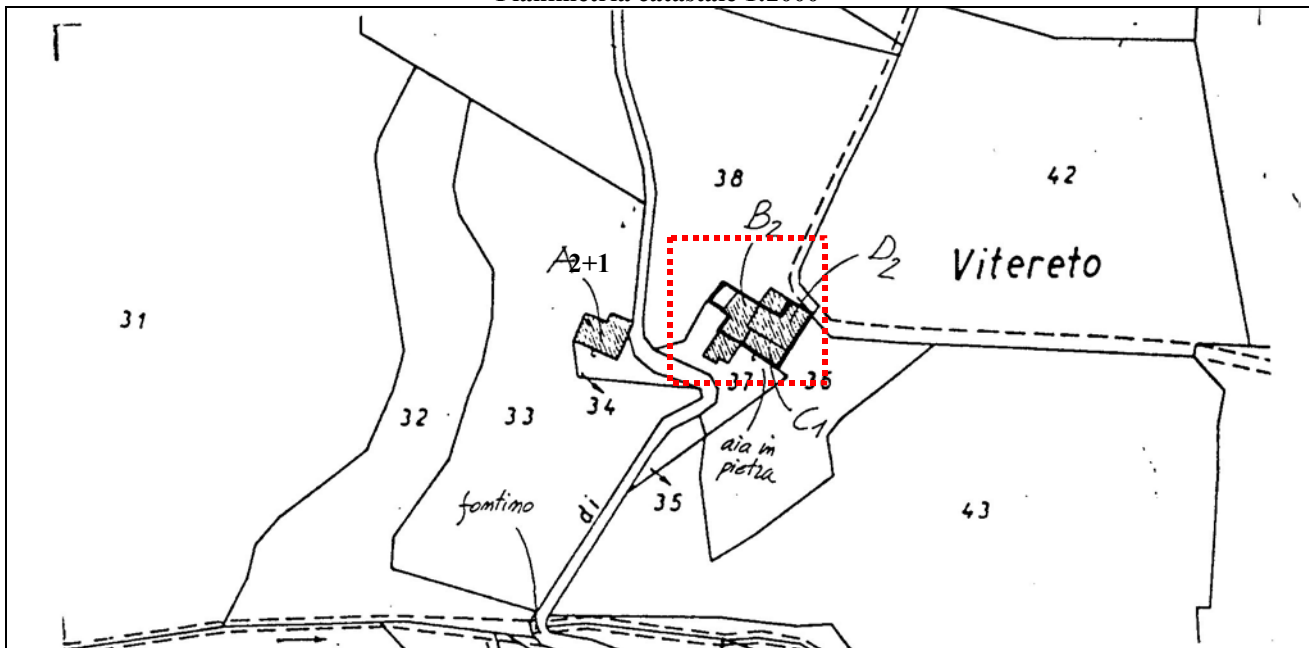
COMUNE DI VAGLIA
PROVINCIA DI FIRENZE

COSTRUZIONI IN ZONE EXTRA – URBANE

Località: **VITERETO** Scheda n°: **112** aggiornata al: **Aprile 2002**

F. Catastale: **38** Particelle: **34,37** Zona Omogenea: **E1** Vincoli Area: **3,6,9,11,12,14**

Planimetria catastale 1:2000



DESCRIZIONE DELL'IMMOBILE	USO ATTUALE	STATO DI CONSERVAZIONE	VALORE ARCHITETTONICO ED AMBIENTALE	ALTERAZIONI	ELEMENTI TIPICI E DESCRIZIONE DELLE PARTI DI PREGIO	CLASSE DI INTERVENTO
A: abitazione colonica	Abb.	m.-c.	s.v.	a.	In fase di ristrutturazione, muratura in pietra facciavista, parti intonacate ricostruite	3
B: abitazione colonica con scala esterna	Abb.	m.	v.a.	a.	Copertura in coppi ed embrici, in corso di ristrutturazione	2
C: fienile tipico con annessi	d.	m.	v.a.	a.	Arco on mattoni, muratura in pietra facciavista, copertura in coppi ed embrici, in corso di ristrutturazione	2
D: fienile ex	Abb.	m.	v.a.	a.	In corso di ristrutturazione, copertura in coppi ed embrici, muratura in pietra facciavista	2
E:						
F:						
G:						

[DOCUMENTAZIONE FOTOGRAFICA](#)

FOTO 1 C B	FOTO 2 C B	FOTO 3 A	FOTO 4 B	FOTO 5 B D
----------------------------	----------------------------	--------------------------	--------------------------	----------------------------



COMUNE DI VAGLIA
PROVINCIA DI FIRENZE

COSTRUZIONI IN ZONE EXTRA – URBANE

Località:	VITERETO	Scheda n°:	112
-----------	-----------------	------------	------------



[FOTO 1 C B](#)



[FOTO 2 C B](#)



[FOTO 3 A](#)



[FOTO 4 B](#)



[FOTO 5 B D](#)



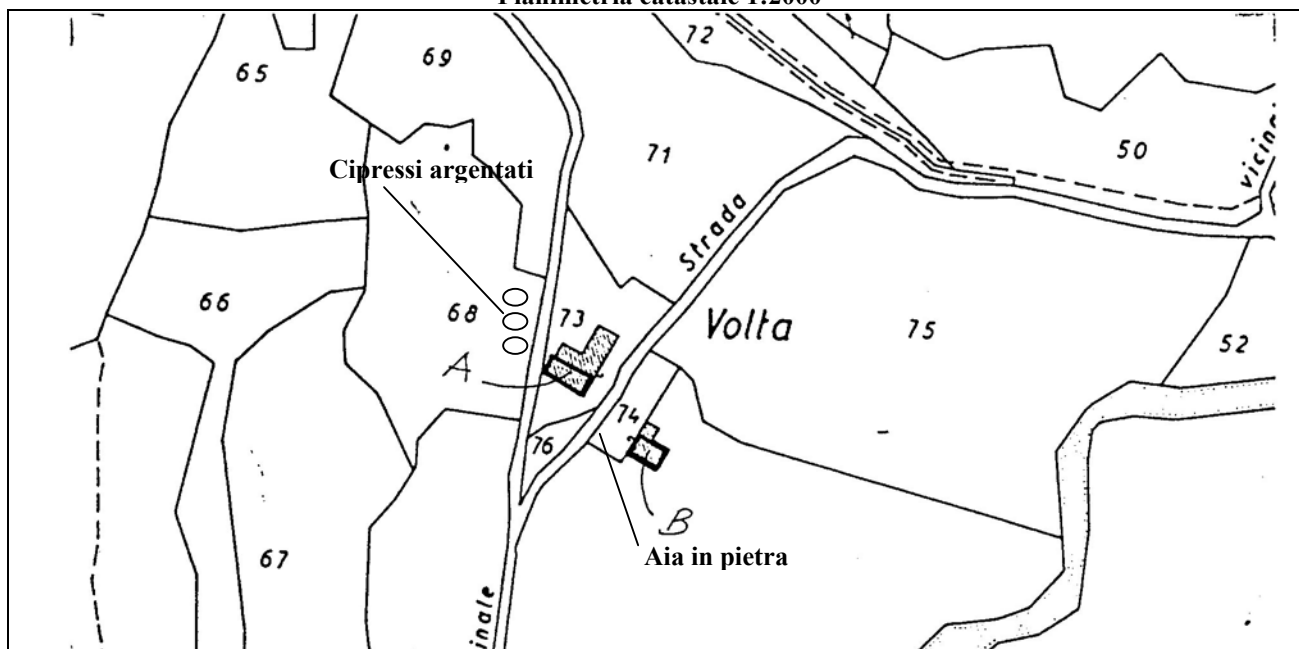
COMUNE DI VAGLIA
PROVINCIA DI FIRENZE

COSTRUZIONI IN ZONE EXTRA – URBANE

Località: **VOLTA** Scheda n°: **113** aggiornata al: **Aprile 2002**

F. Catastale: **38** Particelle: **73,74** Zona Omogenea: **E3** Vincoli Area: **3,4,6,8,9,11,14**

Planimetria catastale 1:2000



DESCRIZIONE DELL'IMMOBILE	USO ATTUALE	STATO DI CONSERVAZIONE	VALORE ARCHITETTONICO ED AMBIENTALE	ALTERAZIONI	ELEMENTI TIPICI E DESCRIZIONE DELLE PARTI DI PREGIO	CLASSE DI INTERVENTO
A: edificio rurale ex	-	r.	r.	-	Con copertura e solai crollati, barbacane, wc esterno	2
B: fienile	-	r.	r.	-		2
C:						
D:						
E:						
F:						
G:						

DOCUMENTAZIONE FOTOGRAFICA

FOTO 1 A	FOTO 2 A	FOTO 3 B	FOTO 4 A	
--------------------------	--------------------------	--------------------------	--------------------------	--



COMUNE DI VAGLIA
PROVINCIA DI FIRENZE

COSTRUZIONI IN ZONE EXTRA – URBANE

Località:	VOLTA	Scheda n°:	113
-----------	--------------	------------	------------



[FOTO 1 A](#)



[FOTO 2 A](#)



[FOTO 3 B](#)



[FOTO 4 A](#)



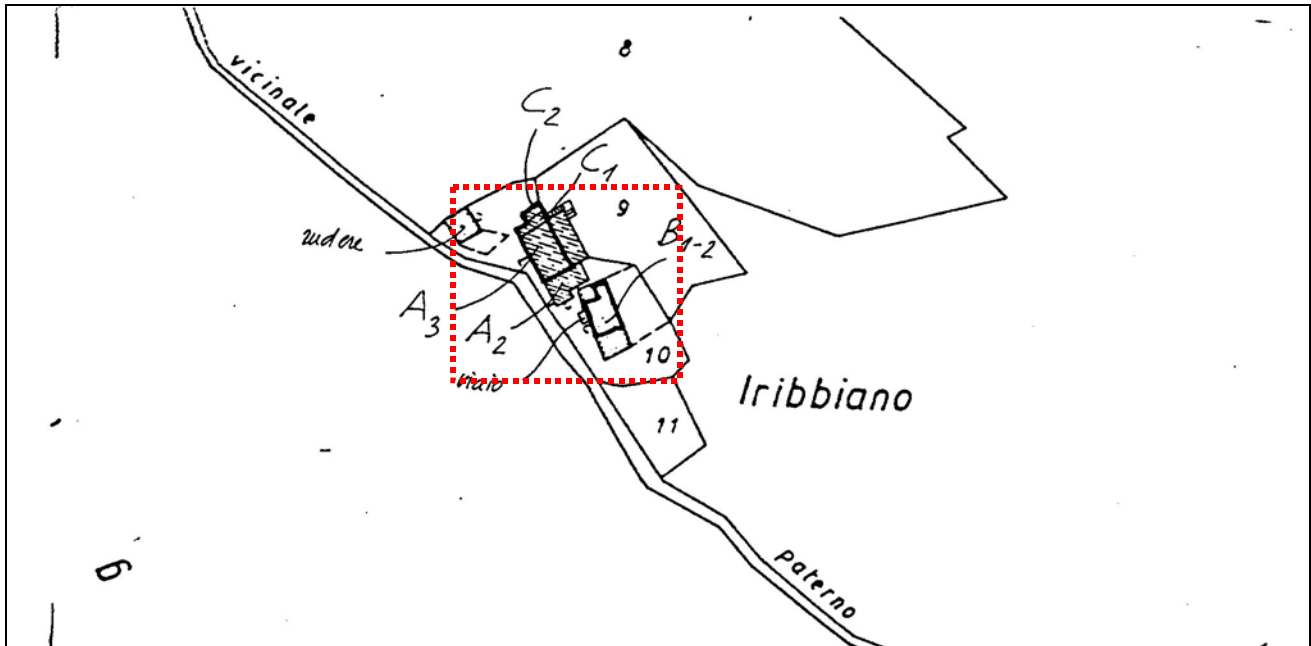
COMUNE DI VAGLIA
PROVINCIA DI FIRENZE

COSTRUZIONI IN ZONE EXTRA – URBANE

Località: **IRIBBIANO** Scheda n°: **114** aggiornata al: **Aprile 2002**

F. Catastale: **39** Particelle: **9,10** Zona Omogenea: **E1** Vincoli Area: **3,6,9,11,12,14**

Planimetria catastale 1:2000



DESCRIZIONE DELL'IMMOBILE	USO ATTUALE	STATO DI CONSERVAZIONE	VALORE ARCHITETTONICO ED AMBIENTALE	ALTERAZIONI	ELEMENTI TIPICI E DESCRIZIONE DELLE PARTI DI PREGIO	CLASSE DI INTERVENTO
A: abitazione colonica	c.a.	m.c.	v.a.	l.	In ristrutturazione, muratura in pietra facciavista, aperture con cornici in pietra, tabernacolo, gronda tipica, copertura in coppi ed embrici	2
B: edificio rurale con stalla al piano terreno	c.a.	b.	v.a.	l.	In ristrutturazione, muratura in pietra facciavista	2
C: annesso agricolo ex	-	m.-c.	v.a.	l.	In ristrutturazione	2
D:						
E:						
F:						
G:						

DOCUMENTAZIONE FOTOGRAFICA

FOTO 1 A	FOTO 2 A	FOTO 3 C	FOTO 4 B	
--------------------------	--------------------------	--------------------------	--------------------------	--



COMUNE DI VAGLIA
PROVINCIA DI FIRENZE

COSTRUZIONI IN ZONE EXTRA – URBANE

Località:	IRIBBIANO	Scheda n°:	114
-----------	------------------	------------	------------



[FOTO 1 A](#)



[FOTO 2 A](#)



[FOTO 3 C](#)



[FOTO 4 B](#)



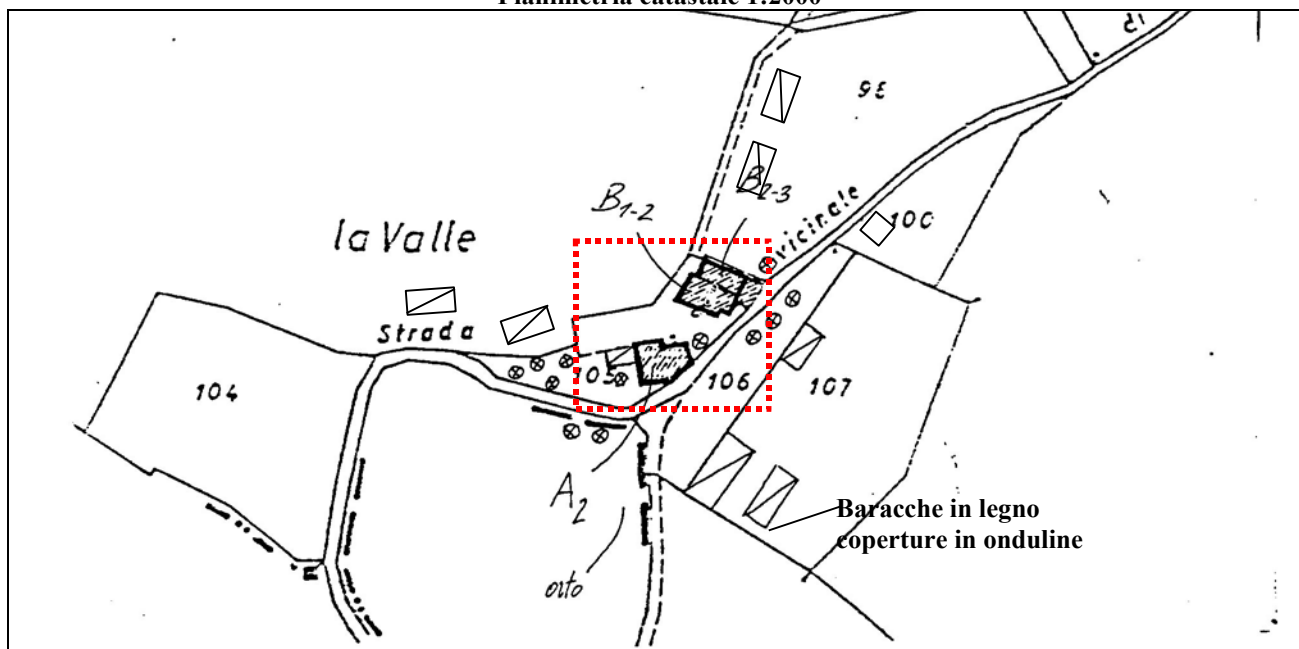
COMUNE DI VAGLIA
PROVINCIA DI FIRENZE

COSTRUZIONI IN ZONE EXTRA – URBANE

Località: LA VALLE Scheda n°: 115 aggiornata al: Aprile 2002

F. Catastale: 39 Particelle: 105 Zona Omogenea: E1 Vincoli Area: 3,4,11,12

Planimetria catastale 1:2000



DESCRIZIONE DELL'IMMOBILE	USO ATTUALE	STATO DI CONSERVAZIONE	VALORE ARCHITETTONICO ED AMBIENTALE	ALTERAZIONI	ELEMENTI TIPICI E DESCRIZIONE DELLE PARTI DI PREGIO	CLASSE DI INTERVENTO
A: abitazione colonica	c.a.	b.	v.a.	l.	Muratura in pietra facciavista,	2
B: edificio rurale con stalla al piano terreno	c.a.	m.	v.a.	l.	Recentemente ristrutturata, muratura in pietra facciavista, barbacane, gronde in tavelline, aperture con cornici in cemento	2
C:						
D:						
E:						
F:						
G:						

DOCUMENTAZIONE FOTOGRAFICA

FOTO 1 B	FOTO 2 B	FOTO 3 A	FOTO 4 A	
--------------------------	--------------------------	--------------------------	--------------------------	--

¹ Essenze di pregio: cipressi, pini, querce, noce. Verde privato a prato (Vp-p). Orto.



COMUNE DI VAGLIA
PROVINCIA DI FIRENZE

COSTRUZIONI IN ZONE EXTRA – URBANE

Località:	LA VALLE	Scheda n°:	115
-----------	-----------------	------------	------------



[FOTO 1 B](#)



[FOTO 2 B](#)



[FOTO 3 A](#)



[FOTO 4 A](#)



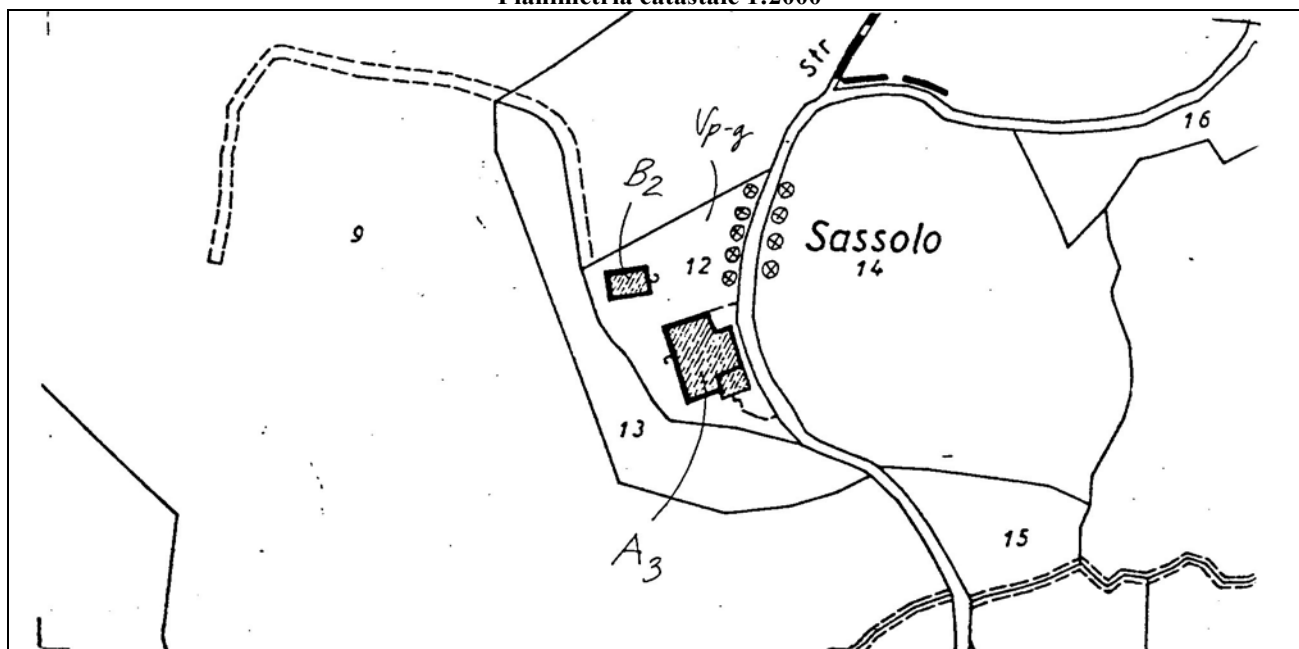
COMUNE DI VAGLIA
PROVINCIA DI FIRENZE

COSTRUZIONI IN ZONE EXTRA – URBANE

Località: **SASSOLO** Scheda n°: **116** aggiornata al: **Aprile 2002**

F. Catastale: **40** Particelle: **12** Zona Omogenea: **E1** Vincoli Area: **1,3,4,11**

Planimetria catastale 1:2000



DESCRIZIONE DELL'IMMOBILE	USO ATTUALE	STATO DI CONSERVAZIONE	VALORE ARCHITETTONICO ED AMBIENTALE	ALTERAZIONI	ELEMENTI TIPICI E DESCRIZIONE DELLE PARTI DI PREGIO	CLASSE DI INTERVENTO
A: abitazione colonica ex	c.a.	b.	s.v.	a.	Completamente ristrutturata	3
B: fienile tipico ex	Abb.	m.	v.a.	a.	Muratura in pietra facciavista, copertura in coppi ed embrici.	2
C:						
D:						
E:						
F:						
G:						

DOCUMENTAZIONE FOTOGRAFICA

FOTO 1 A	FOTO 2 B			
--------------------------	--------------------------	--	--	--

¹ Essenze di pregio: cipressi. Verde privato a giardino (Vp-g).



COMUNE DI VAGLIA
PROVINCIA DI FIRENZE

COSTRUZIONI IN ZONE EXTRA – URBANE

Località:	SASSOLO	Scheda n°:	116
-----------	----------------	------------	------------



[FOTO 1 A](#)



[FOTO 2 B](#)



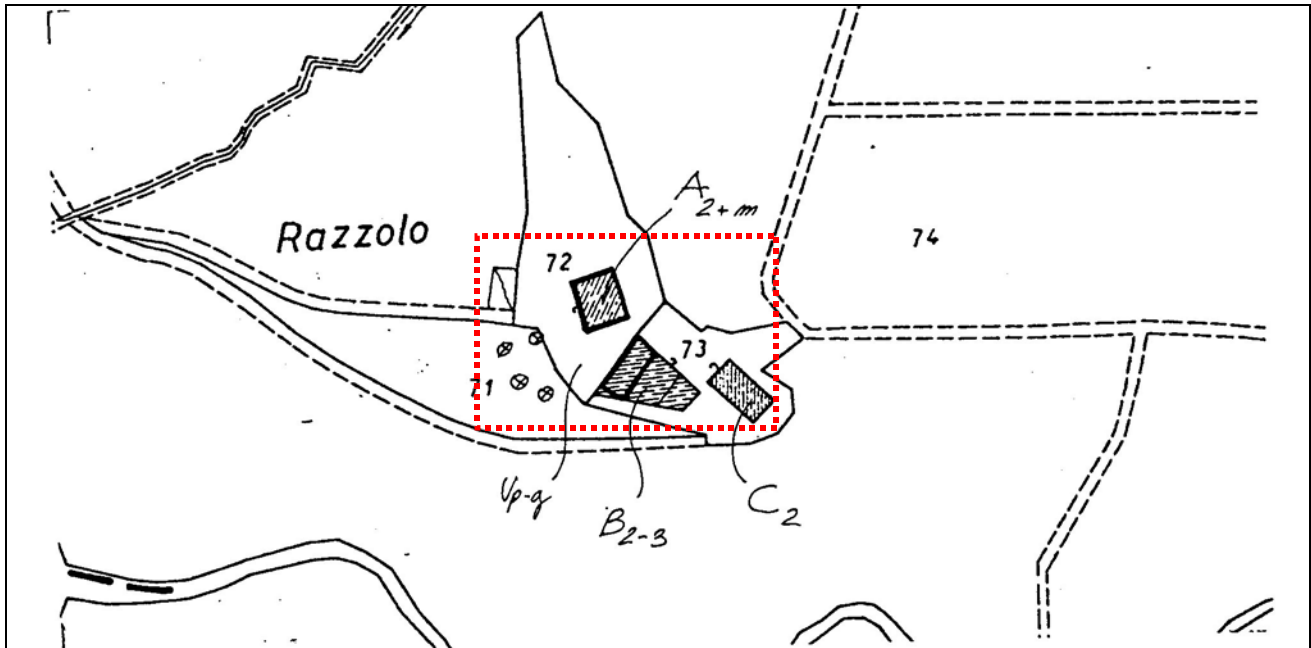
COMUNE DI VAGLIA
PROVINCIA DI FIRENZE

COSTRUZIONI IN ZONE EXTRA – URBANE

Località:	RAZZOLO	Scheda n°:	117	aggiornata al:	Aprile 2002
-----------	----------------	------------	------------	----------------	--------------------

F. Catastale:	40	Particelle:	72,73	Zona Omogenea:	E1	Vincoli Area:	1,3,4,5,12
---------------	-----------	-------------	--------------	----------------	-----------	---------------	-------------------

Planimetria catastale 1:2000



DESCRIZIONE DELL'IMMOBILE	USO ATTUALE	STATO DI CONSERVAZIONE	VALORE ARCHITETTONICO ED AMBIENTALE	ALTERAZIONI	ELEMENTI TIPICI E DESCRIZIONE DELLE PARTI DI PREGIO	CLASSE DI INTERVENTO
A: casa padronale	c.a.	b.	v.a.	a.	Muratura intonacata, decorazioni di angolari, fascia marcapiano, mansarda abitata, copertura in marsigliesi	2
B2-3: abitazione rurale ex	c.a.	b.-m.	v.a.	l.	Muratura intonacata, in corso di ristrutturazione, copertura rifatta	2
C: fienile tipico	Abb.	m.	v.a.	l.	Ristrutturato di recente, muratura in parte intonacata ed in parte in pietra facciavista, gronda in tavelline, copertura in coppi ed embrici nuovi	2
D2: annesso agricolo ex con garage	Abb.-c.a.	b.-m.	v.a.	l.	Muratura in pietra facciavista, copertura in marsigliesi, sottotetto abitabile, gronda in pietra, una porzione in corso di ristrutturazione, copertura rifatta di recente	2
E: abitazione rurale ex con magazzini al p.t.	Abb. -c.a.	b.-m.	v.a.	l.	Gronda in pietra, parete intonacata, angolari in pietra	2
F:						
G:						

DOCUMENTAZIONE FOTOGRAFICA

FOTO 1 A	FOTO 2 E	FOTO 3 D	FOTO 4 C	
--------------------------	--------------------------	--------------------------	--------------------------	--

¹ Essenze di pregio: lecci, querce ed ipocastani. Verde privato a giardino (Vp-g).



COMUNE DI VAGLIA
PROVINCIA DI FIRENZE

COSTRUZIONI IN ZONE EXTRA – URBANE

Località:	RAZZOLO	Scheda n°:	117
-----------	----------------	------------	------------



[FOTO 1 A](#)



[FOTO 2 E](#)



[FOTO 3 D](#)



[FOTO 4 C](#)



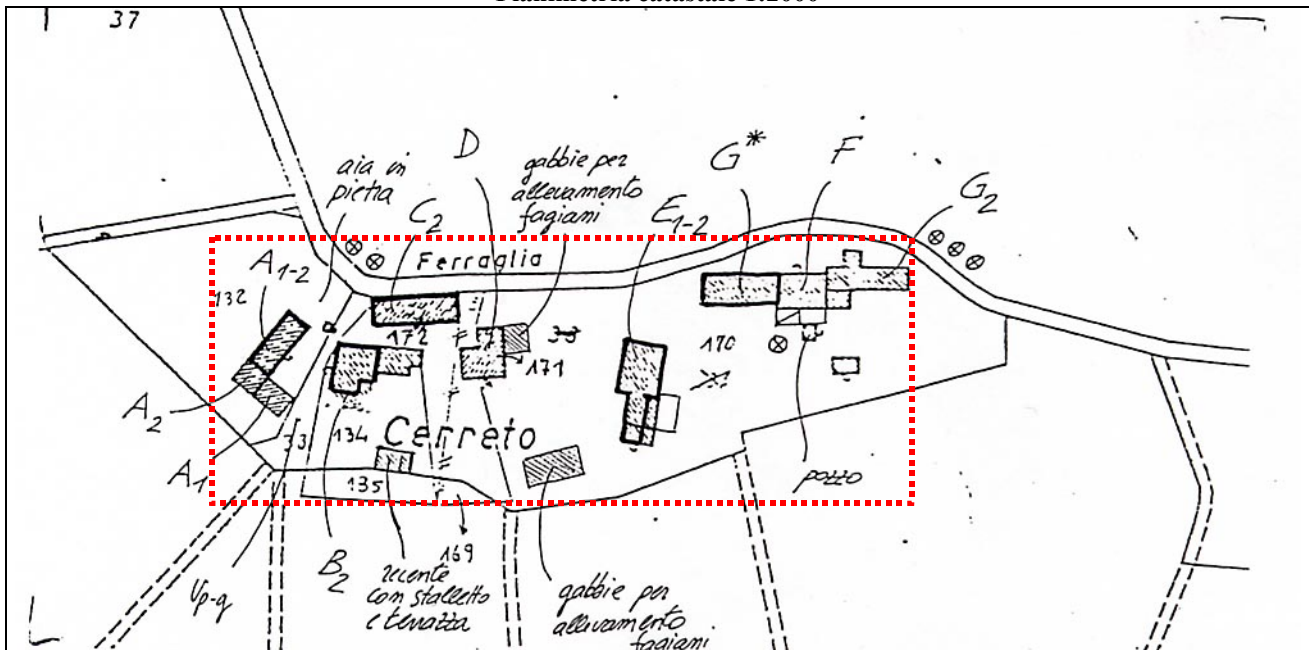
COMUNE DI VAGLIA
PROVINCIA DI FIRENZE

COSTRUZIONI IN ZONE EXTRA – URBANE

Località: **CERRETO** Scheda n°: **118** aggiornata al: **Aprile 2002**

F. Catastale: **40** Particelle: 132,134, 170,171,172 Zona Omogenea: **E1** Vincoli Area: **1,3,4,11,12**

Planimetria catastale 1:2000



DESCRIZIONE DELL'IMMOBILE	USO ATTUALE	STATO DI CONSERVAZIONE	VALORE ARCHITETTONICO ED AMBIENTALE	ALTERAZIONI	ELEMENTI TIPICI E DESCRIZIONE DELLE PARTI DI PREGIO	CLASSE DI INTERVENTO
A: fienile ex con annessi	c.a.	b.	v.a.	l.	Completamente ristrutturato, muratura in pietra facciavista stuccata, contrafforti, copertura in coppi ed embrici	2
B: abitazione colonica ex con loggia e forno	c.a.	b.	v.a.	l.	Copertura in coppi ed embrici	2
C: edificio rurale ex	c.a.	b.	s.v.	l.	Completamente ristrutturata, aperture con cornici in pietra, gronda tipica	3
D: fienili tipici con stalletti	Abb.	m.-c.	v.a.	a.	Copertura in parte con coppi ed embrici e in parte con marsigliesi	2
E: stalla	s.	m.	n.v.	l.	Parzialmente ristrutturata, copertura in parte con marsigliesi con coppi maritati, gronde in tavelline e in parte in embrici	4
F: abitazione colonica	c.a.	m.	s.v.	l.-g.	Gronda in mattoni, parte più antica non identificabile, pozzo	3
G: fienile con stalla G* al piano terreno	f.	m.	n.v.	l.-g.	Copertura in parte in marsigliesi e in parte in tegole maritate (su G*)	4

DOCUMENTAZIONE FOTOGRAFICA

FOTO 1 A B	FOTO 2 A	FOTO 3 C	FOTO 4 G F	FOTO 5 G F
----------------------------	--------------------------	--------------------------	----------------------------	----------------------------

¹ Essenze di pregio: cipressi, pini e querce. Verde privato a giardino (Vp-g).



COMUNE DI VAGLIA
PROVINCIA DI FIRENZE

COSTRUZIONI IN ZONE EXTRA – URBANE

Località:	CERRETO	Scheda n°:	118
-----------	----------------	------------	------------



[FOTO 1 A B](#)



[FOTO 2 A](#)



[FOTO 3 C](#)



[FOTO 4 G F](#)



[FOTO 5 G F](#)



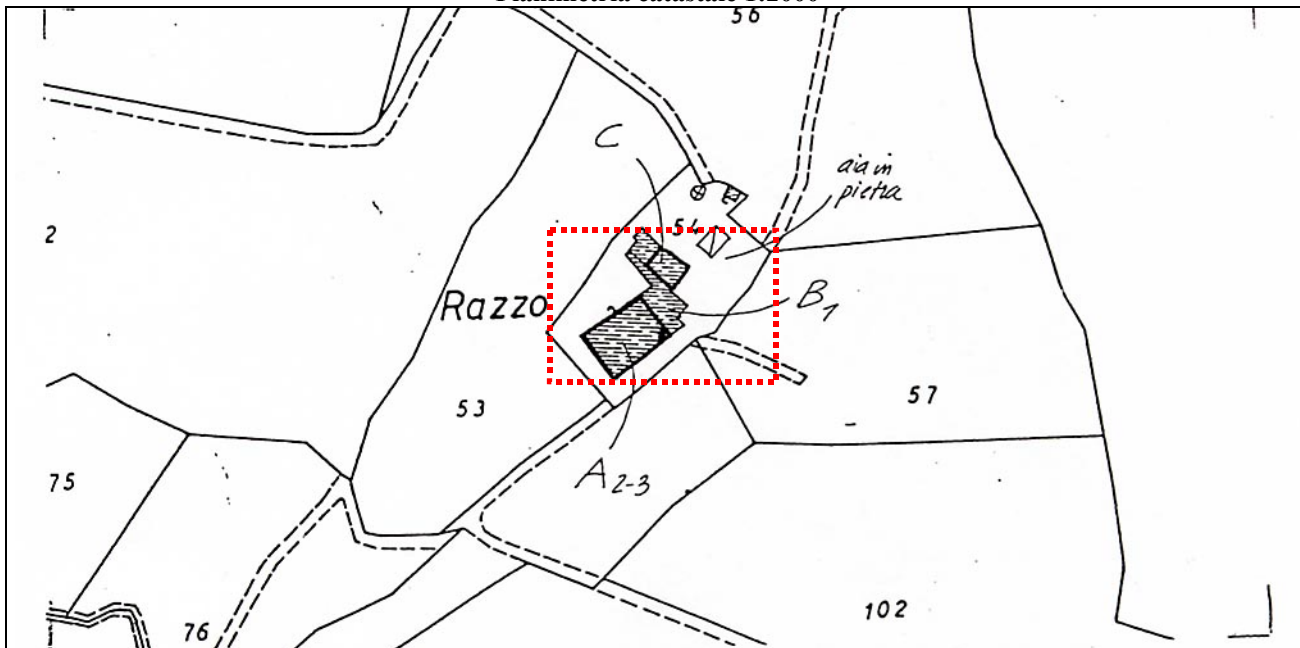
COMUNE DI VAGLIA
PROVINCIA DI FIRENZE

COSTRUZIONI IN ZONE EXTRA – URBANE

Località: **RAZZO** Scheda n°: **119** aggiornata al: **Aprile 2002**

F. Catastale: **40** Particelle: **54** Zona Omogenea: **E1** Vincoli Area: **1,2,3,4,12**

Planimetria catastale 1:2000



DESCRIZIONE DELL'IMMOBILE	USO ATTUALE	STATO DI CONSERVAZIONE	VALORE ARCHITETTONICO ED AMBIENTALE	ALTERAZIONI	ELEMENTI TIPICI E DESCRIZIONE DELLE PARTI DI PREGIO	CLASSE DI INTERVENTO
A: abitazione colonica con loggia al piano terreno	c.a.	b.	v.a.	l.	Contrafforti, muratura in pietra facciavista, copertura in coppi ed embrici	2
B: annesso agricolo ex	c.a.	b.	s.v.	l.	Gradinate e pavimentazione esterna rifatta, aperture sul tetto, copertura in marsigliesi	3
C: fienile tipico ex	Abb.	m.-c.	v.a.	a.	Arco in mattoni, muratura in pietra facciavista, copertura in coppi ed embrici, copertura e solai rifatti . in corso di ristrutturazione	2
D: tettoia	-	b.	n.v.	.	Muratura in pietra facciavista, contrafforte	4
E:				.	Pilastrini in mattoni, copertura rifatta di recente	4
F:						
G:						

DOCUMENTAZIONE FOTOGRAFICA

FOTO 1 C B	FOTO 2 E C	FOTO 3 A B		
----------------------------	----------------------------	----------------------------	--	--

¹ Essenze di pregio: cipressi.



COMUNE DI VAGLIA
PROVINCIA DI FIRENZE

COSTRUZIONI IN ZONE EXTRA – URBANE

Località:	RAZZO	Scheda n°:	119
-----------	--------------	------------	------------



[FOTO 1 C B](#)



[FOTO 2 E C](#)



[FOTO 3 A B](#)



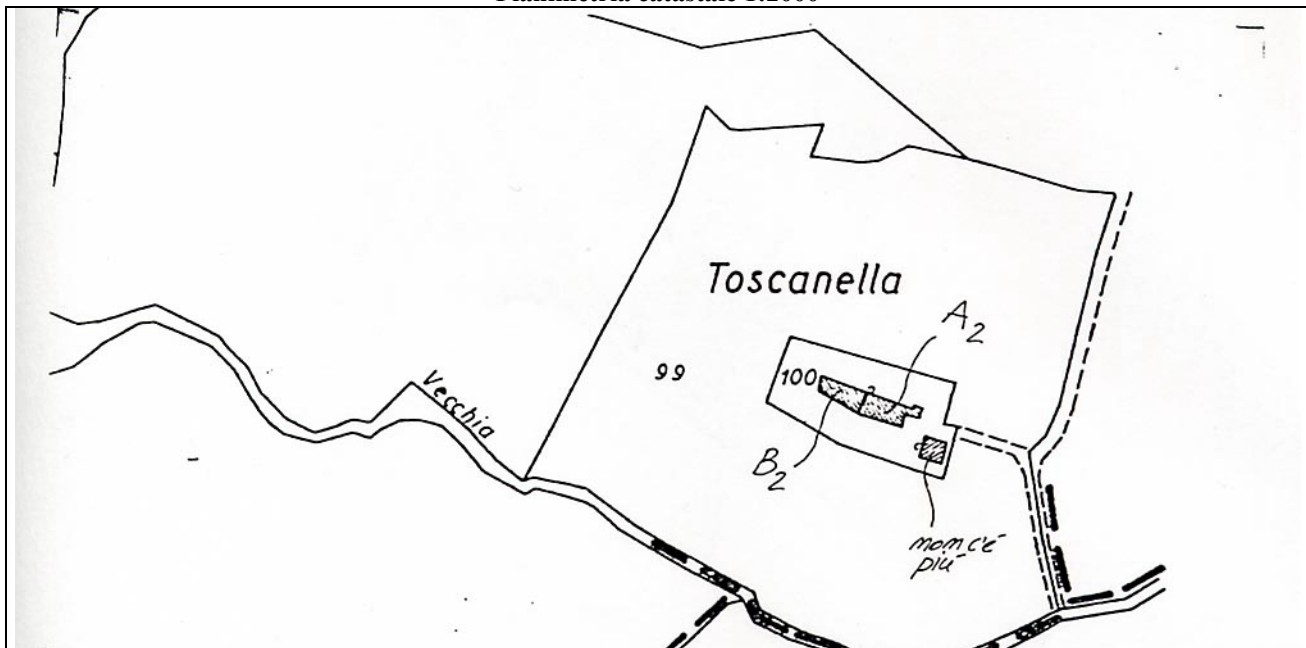
COMUNE DI VAGLIA
PROVINCIA DI FIRENZE

COSTRUZIONI IN ZONE EXTRA – URBANE

Località:	TOSCANELLA	Scheda n°:	120	aggiornata al:	Aprile 2002
-----------	------------	------------	-----	----------------	-------------

F. Catastale:	40	Particelle:	100	Zona Omogenea:	E1	Vincoli Area:	1,2,3,4,5
---------------	----	-------------	-----	----------------	----	---------------	-----------

Planimetria catastale 1:2000



DESCRIZIONE DELL'IMMOBILE	USO ATTUALE	STATO DI CONSERVAZIONE	VALORE ARCHITETTONICO ED AMBIENTALE	ALTERAZIONI	ELEMENTI TIPICI E DESCRIZIONE DELLE PARTI DI PREGIO	CLASSE DI INTERVENTO
A: abitazione colonica ex	c.a.	b.	v.a.	l.-g.	Muratura in pietra facciavista, cornici in mattoni, gronda tipica, copertura in coppi ed embrici	2
B: fienile ex	c.a.	b.	v.a.	l.	Ristrutturato di recente, aperture con grigliato in mattoni	2
C:						
D:						
E:						
F:						
G:						

DOCUMENTAZIONE FOTOGRAFICA

FOTO 1 A	FOTO 2 A	FOTO 3 A		
--------------------------	--------------------------	--------------------------	--	--



COMUNE DI VAGLIA
PROVINCIA DI FIRENZE

COSTRUZIONI IN ZONE EXTRA – URBANE

Località:	TOSCANELLA	Scheda n°:	120
-----------	-------------------	------------	------------



[FOTO 1 A](#)



[FOTO 2 A](#)



[FOTO 3 A](#)



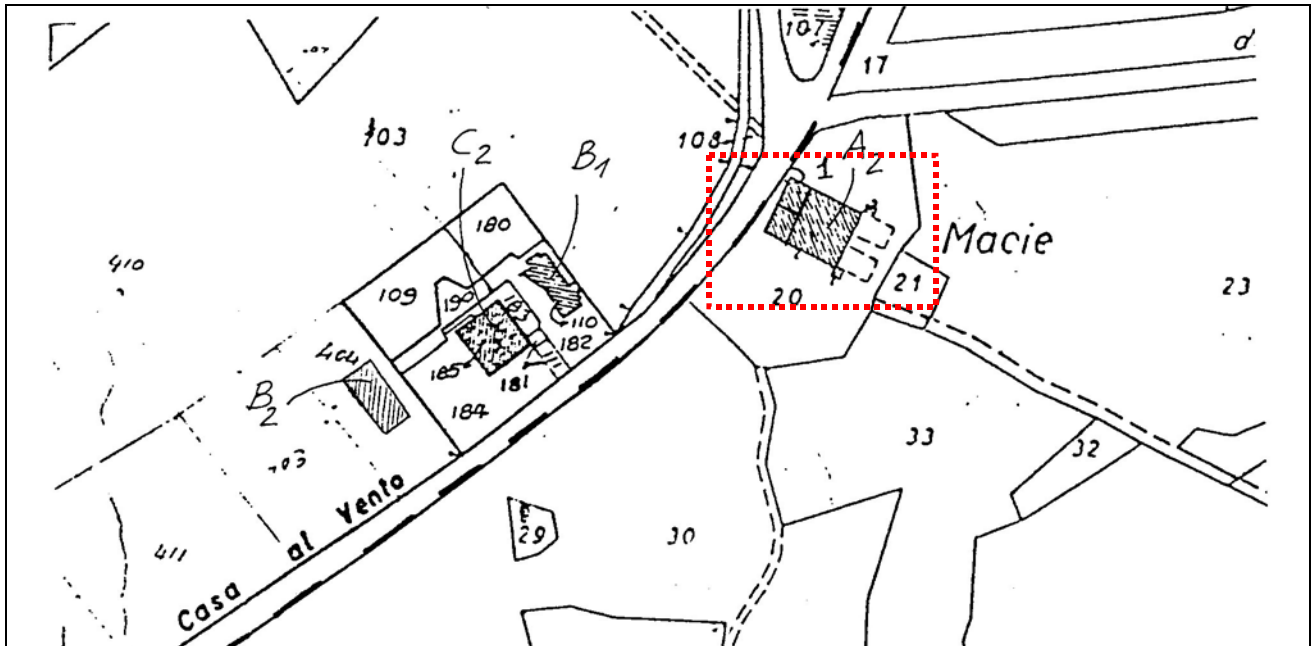
COMUNE DI VAGLIA
PROVINCIA DI FIRENZE

COSTRUZIONI IN ZONE EXTRA – URBANE

Località: **MACIE** Scheda n°: **121** aggiornata al: **Aprile 2002**

F. Catastale: **41** Particelle: **20** Zona Omogenea: **E1** Vincoli Area: **1,2,3,4,11**

Planimetria catastale 1:2000



DESCRIZIONE DELL'IMMOBILE	USO ATTUALE	STATO DI CONSERVAZIONE	VALORE ARCHITETTONICO ED AMBIENTALE	ALTERAZIONI	ELEMENTI TIPICI E DESCRIZIONE DELLE PARTI DI PREGIO	CLASSE DI INTERVENTO
A: abitazione colonica ex	c.a.	b.	v.a.	a.	Iscrizione FATTORIA DELL'OLMO-PODERE MACIE, muratura in pietra facciavista, arco in mattoni, copertura in coppi ed embrici	2
B: villetta	c.a.	b.	n.v.	a.		4
C: villino	c.a.	b.	n.v.	a.		4
D:						
E:						
F:						
G:						

DOCUMENTAZIONE FOTOGRAFICA

FOTO 1 A	FOTO 2 A	FOTO 3 B		
--------------------------	--------------------------	--------------------------	--	--

¹ Essenze di pregio: fico.



COMUNE DI VAGLIA
PROVINCIA DI FIRENZE

COSTRUZIONI IN ZONE EXTRA – URBANE

Località:	MACIE	Scheda n°:	121
-----------	--------------	------------	------------



[FOTO 1 A](#)



[FOTO 2 A](#)



[FOTO 3 B](#)



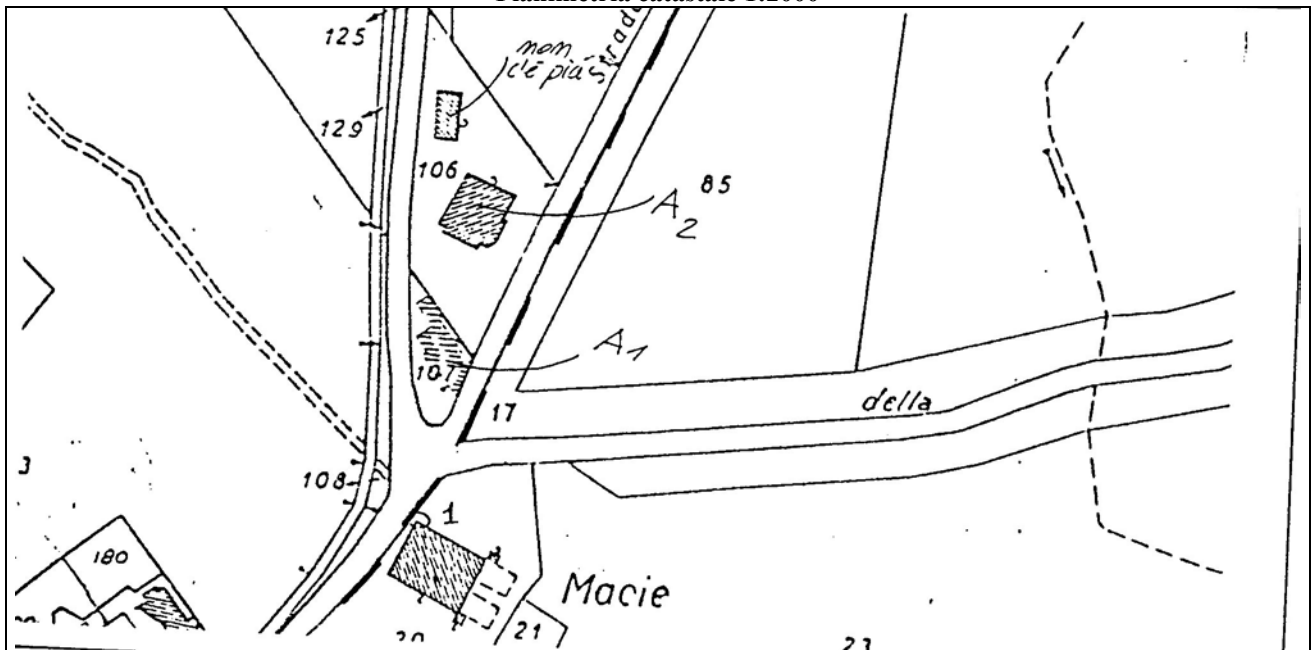
COMUNE DI VAGLIA
PROVINCIA DI FIRENZE

COSTRUZIONI IN ZONE EXTRA – URBANE

Località: presso MACIE Scheda n°: 122 aggiornata al: Aprile 2002

F. Catastale: 47 Particelle: 106,107 Zona Omogenea: E1 Vincoli Area: 1,2,3,4,11,12

Planimetria catastale 1:2000



DESCRIZIONE DELL'IMMOBILE	USO ATTUALE	STATO DI CONSERVAZIONE	VALORE ARCHITETTONICO ED AMBIENTALE	ALTERAZIONI	ELEMENTI TIPICI E DESCRIZIONE DELLE PARTI DI PREGIO	CLASSE DI INTERVENTO
A: villetta	c.a.	m.	n.v.	a.		4
B:						
C:						
D:						
E:						
F:						
G:						

DOCUMENTAZIONE FOTOGRAFICA

FOTO 1 A	FOTO 2 A			
--------------------------	--------------------------	--	--	--



COMUNE DI VAGLIA
PROVINCIA DI FIRENZE

COSTRUZIONI IN ZONE EXTRA – URBANE

Località:	presso MACIE	Scheda n°:	122
-----------	--------------	------------	-----



[FOTO 1 A](#)



[FOTO 2 A](#)



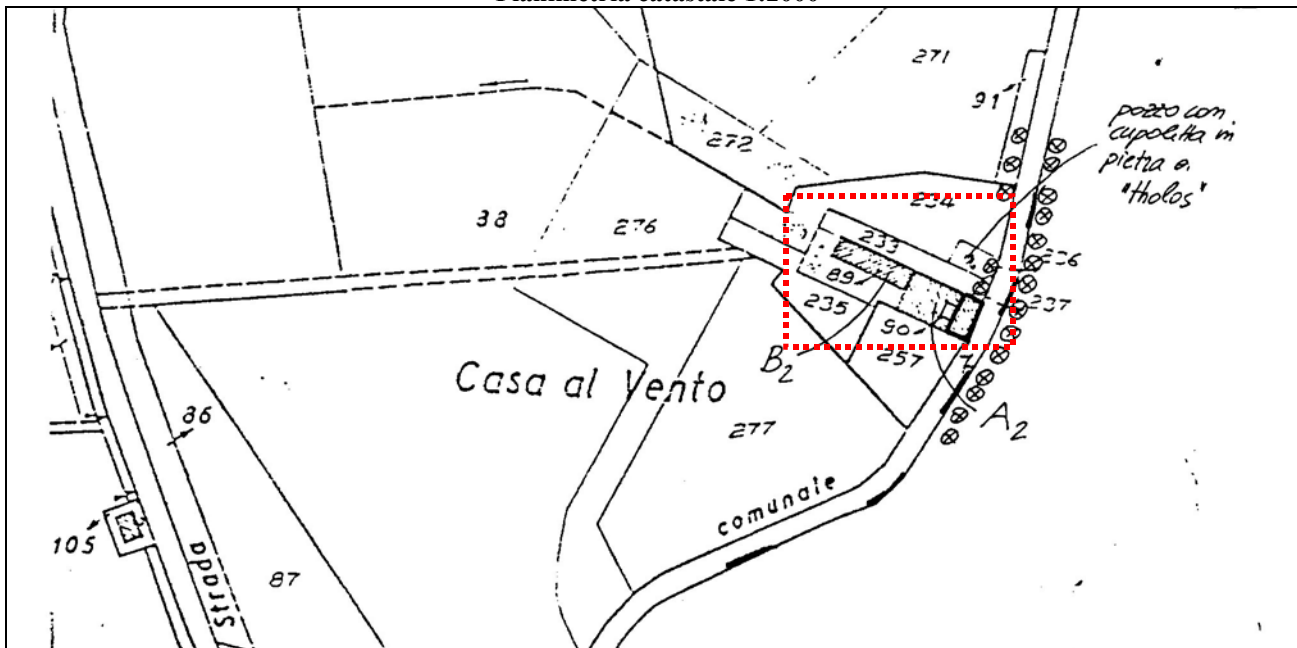
COMUNE DI VAGLIA
PROVINCIA DI FIRENZE

COSTRUZIONI IN ZONE EXTRA – URBANE

Località: **CASA AL VENTO** Scheda n°: **123** aggiornata al: **Aprile 2002**

F. Catastale: **47** Particelle: **89,90** Zona Omogenea: **E1** Vincoli Area: **1,3,4,11,12**

Planimetria catastale 1:2000



DESCRIZIONE DELL'IMMOBILE	USO ATTUALE	STATO DI CONSERVAZIONE	VALORE ARCHITETTONICO ED AMBIENTALE	ALTERAZIONI	ELEMENTI TIPICI E DESCRIZIONE DELLE PARTI DI PREGIO	CLASSE DI INTERVENTO
A: edificio rurale	c.a.	m.-c.	v.a.	a.	Con colombaia, copertura in coppi ed embrici	2
B: edificio rurale	c.a.	b.	v.a.	a.		2
C:						
D:						
E:						
F:						
G:						

[DOCUMENTAZIONE FOTOGRAFICA](#)

<u>FOTO 1A</u>				
--------------------------------	--	--	--	--

¹ Essenze di pregio: cipressi, quercia. Verde privato a giardino (Vp-g).



COMUNE DI VAGLIA
PROVINCIA DI FIRENZE

COSTRUZIONI IN ZONE EXTRA – URBANE

Località:	CASA AL VENTO	Scheda n°:	123
-----------	----------------------	------------	------------



[FOTO.1A](#)



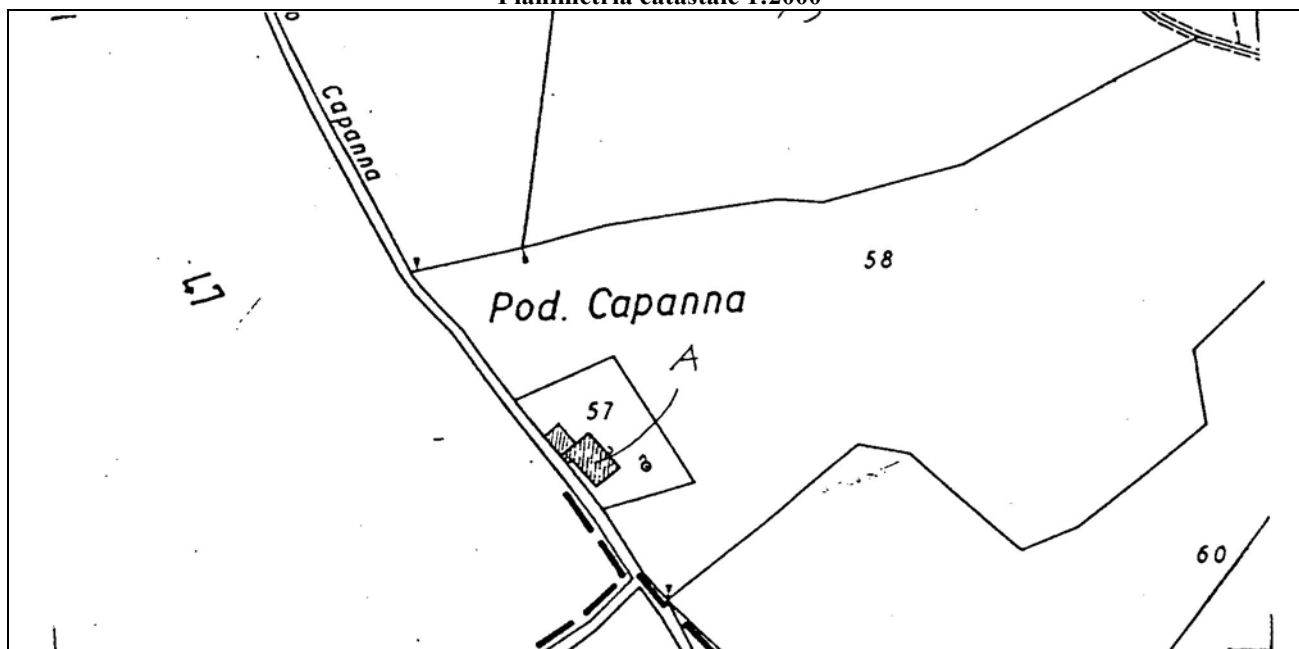
COMUNE DI VAGLIA
PROVINCIA DI FIRENZE

COSTRUZIONI IN ZONE EXTRA – URBANE

Località: **podere CAPANNA** Scheda n°: **124** aggiornata al: **Aprile 2002**

F. Catastale: **42** Particelle: **57** Zona Omogenea: **E1** Vincoli Area: **1,3,4,11**

Planimetria catastale 1:2000



DESCRIZIONE DELL'IMMOBILE	USO ATTUALE	STATO DI CONSERVAZIONE	VALORE ARCHITETTONICO ED AMBIENTALE	ALTERAZIONI	ELEMENTI TIPICI E DESCRIZIONE DELLE PARTI DI PREGIO	CLASSE DI INTERVENTO
A: abitazione colonica ex	c.a.	b.	s.v.	l.	Muratura in pietra facciavista, apertura con cornici in pietra, gronda tipica, copertura con olandesi	3
B:						
C:						
D:						
E:						
F:						
G:						

DOCUMENTAZIONE FOTOGRAFICA

<u>FOTO 1 A</u>	<u>FOTO 2 A</u>			
-----------------	-----------------	--	--	--

¹ Verde privato a giardino (Vp-g).



COMUNE DI VAGLIA
PROVINCIA DI FIRENZE

COSTRUZIONI IN ZONE EXTRA – URBANE

Località:	podere CAPANNA	Scheda n°:	124
-----------	-----------------------	------------	------------



[FOTO 1 A](#)



[FOTO 2 A](#)



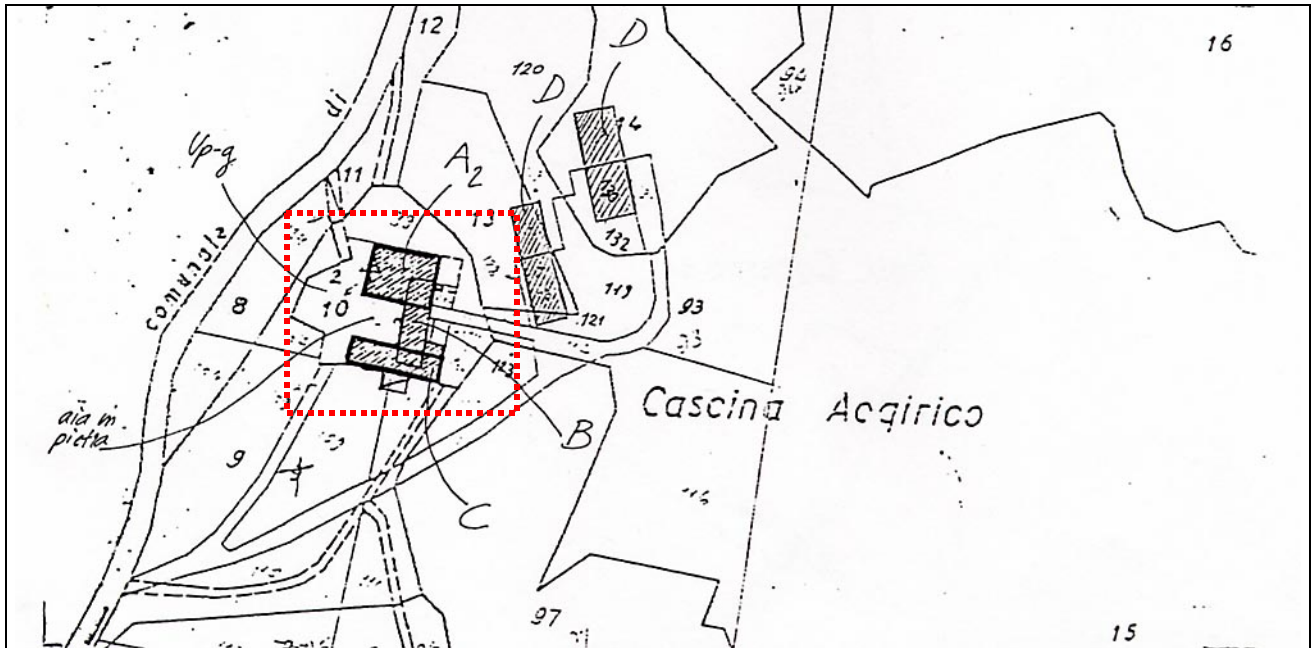
COMUNE DI VAGLIA
PROVINCIA DI FIRENZE

COSTRUZIONI IN ZONE EXTRA – URBANE

Località: **CASCINA ACQUIRICO** Scheda n°: **125** aggiornata al: **Aprile 2002**

F. Catastale: **42** Particelle: **10,128,130** Zona Omogenea: **E3** Vincoli Area: **1,3,4,12**

Planimetria catastale 1:2000



DESCRIZIONE DELL'IMMOBILE	USO ATTUALE	STATO DI CONSERVAZIONE	VALORE ARCHITETTONICO ED AMBIENTALE	ALTERAZIONI	ELEMENTI TIPICI E DESCRIZIONE DELLE PARTI DI PREGIO	CLASSE DI INTERVENTO
A: abitazione colonica ex	c.a.	b.	v.a.	l.	Muratura in pietra facciavista, apertura con cornici in pietra, gronda con elementi a mensola in laterizio, infissi in alluminio, recentemente ristrutturata	2
B: abitazione colonica con loggia	c.a.	b.	v.a.	l.	Muratura in pietra facciavista, aperture con cornici in pietra, gronda con elementi a mensola in laterizio, infissi in alluminio, recentemente ristrutturata	2
C: annesso agricolo ex con magazzino	c.a.	b.	v.a.	l.	Muratura in pietra facciavista, copertura in coppi ed embrici	2
D: stalletti	s.	m.	n.v.	a.		4
E:						
F:						
G:						

DOCUMENTAZIONE FOTOGRAFICA

FOTO 1 C B	FOTO 2 B	FOTO 3 C	FOTO 4 A B	FOTO 5 A
----------------------------	--------------------------	--------------------------	----------------------------	--------------------------

¹ Verde privato a giardino (Vp-g).



COMUNE DI VAGLIA
PROVINCIA DI FIRENZE

COSTRUZIONI IN ZONE EXTRA – URBANE

Località:	CASCINA ACQUIRICO	Scheda n°:	125
-----------	--------------------------	------------	------------



[FOTO 1 C B](#)



[FOTO 2 B](#)



[FOTO 3 C](#)



[FOTO 4 A B](#)



[FOTO 5 A](#)



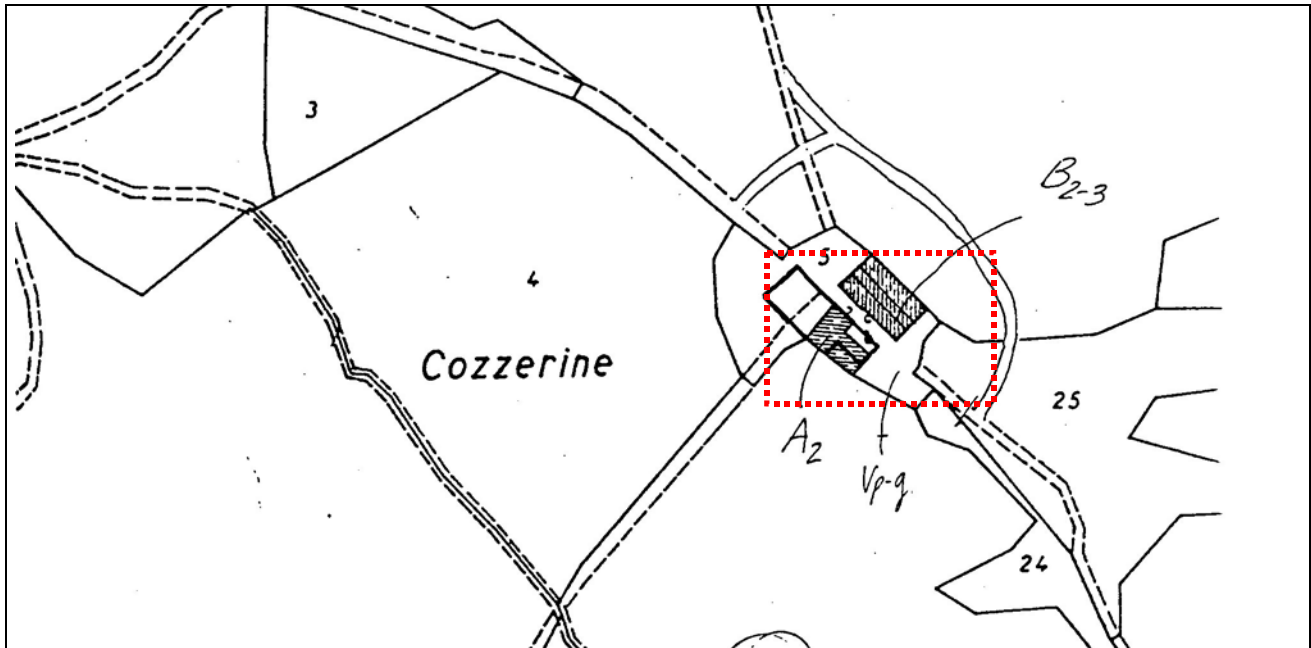
COMUNE DI VAGLIA
PROVINCIA DI FIRENZE

COSTRUZIONI IN ZONE EXTRA – URBANE

Località: **COZZERINE** Scheda n°: **126** aggiornata al: **Aprile 2002**

F. Catastale: **42** Particelle: **5** Zona Omogenea: **A1** Vincoli Area: **1,3,4,6,12**

Planimetria catastale 1:2000



DESCRIZIONE DELL'IMMOBILE	USO ATTUALE	STATO DI CONSERVAZIONE	VALORE ARCHITETTONICO ED AMBIENTALE	ALTERAZIONI	ELEMENTI TIPICI E DESCRIZIONE DELLE PARTI DI PREGIO	CLASSE DI INTERVENTO
A: abitazione colonica ex	c.a.	b.	v.a.	a.	Muratura in pietra facciavista, copertura con coppi ed embrici	2
B: abitazione colonica con magazzino a tetto	c.a.	b.	v.a.	a.	Muratura in pietra facciavista, copertura con coppi ed embrici, imposte sode	2
C:						
D:						
E:						
F:						
G:						

[DOCUMENTAZIONE FOTOGRAFICA](#)

<u>FOTO 1 B</u>	<u>FOTO 2 B</u>			
---------------------------------	---------------------------------	--	--	--

¹ Verde privato a giardino (Vp-g).



COMUNE DI VAGLIA
PROVINCIA DI FIRENZE

COSTRUZIONI IN ZONE EXTRA – URBANE

Località:	COZZERINE	Scheda n°:	126
-----------	------------------	------------	------------



[FOTO 1 B](#)



[FOTO 2 B](#)



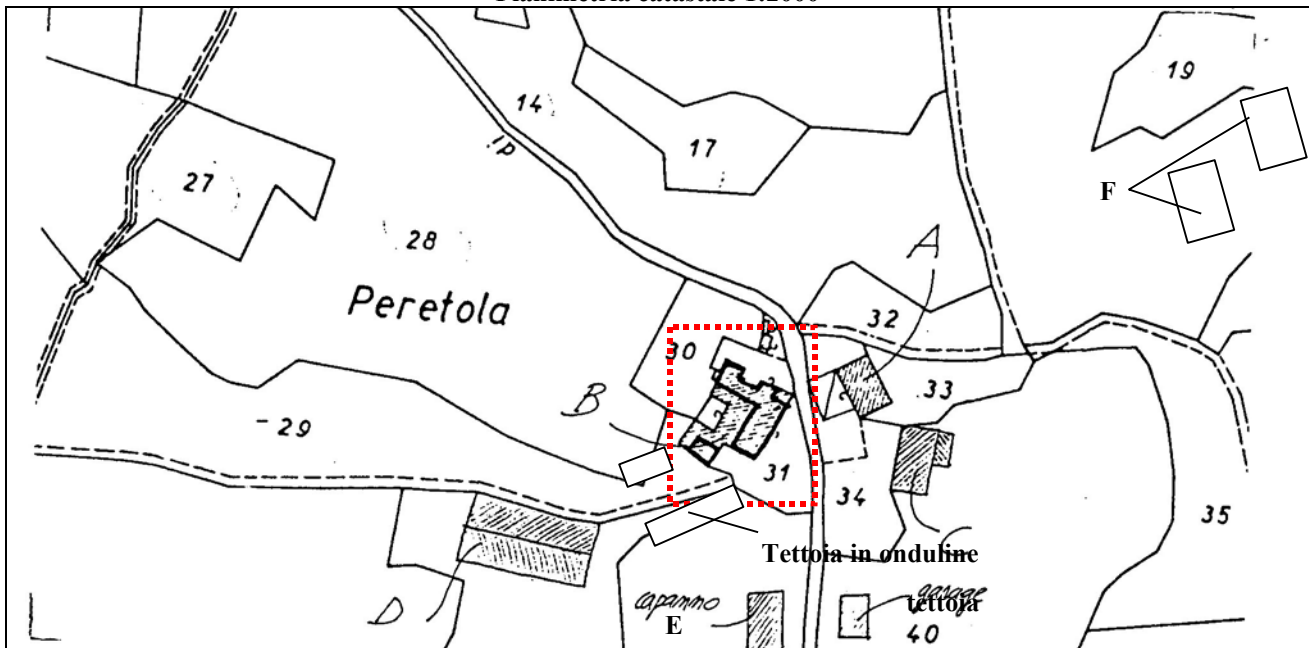
COMUNE DI VAGLIA
PROVINCIA DI FIRENZE

COSTRUZIONI IN ZONE EXTRA – URBANE

Località:	PERETOLA	Scheda n°:	127	aggiornata al:	Aprile 2002
-----------	----------	------------	-----	----------------	-------------

F. Catastale:	43	Particelle:	31,33,40	Zona Omogenea:	E1	Vincoli Area:	1,3,4,9,11,12
---------------	----	-------------	----------	----------------	----	---------------	---------------

Planimetria catastale 1:2000



DESCRIZIONE DELL'IMMOBILE	USO ATTUALE	STATO DI CONSERVAZIONE	VALORE ARCHITETTONICO ED AMBIENTALE	ALTERAZIONI	ELEMENTI TIPICI E DESCRIZIONE DELLE PARTI DI PREGIO	CLASSE DI INTERVENTO
A: annesso agricolo con tettoia	d.	b.	n.v.	a.	Magazzino in c.a. di recente costruzione, tettoia con capriata in legno, copertura in marsigliesi	4
B: casa padronale	c.a.	b.	v.a.	l.	In ristrutturazione, parte intonacata e parte in pietra facciavista, aperture con cornici in pietra, barbacane, gronda in c.a., copertura in coppi ed embrici	2
C: stalletti	s.	m.	n.v.	-		4
D: stalla	s.	m.	n.v.	-	In c.a., di recente costruzione	4
E: vari manufatti ex stalle	c.a.	m.	n.v.	-	Copertura in onduline	4
F: annessi agricoli:stalletti	s.	m.	n.v.	-		4
G:						

DOCUMENTAZIONE FOTOGRAFICA

FOTO 1 B A C	FOTO 2 A	FOTO 3 A	FOTO 4 B	FOTO 5 B
------------------------------	--------------------------	--------------------------	--------------------------	--------------------------



COMUNE DI VAGLIA
PROVINCIA DI FIRENZE

COSTRUZIONI IN ZONE EXTRA – URBANE

Località:	PERETOLA	Scheda n°:	127
-----------	-----------------	------------	------------



[FOTO 1 B A C](#)



[FOTO 2 A](#)



[FOTO 3 A](#)



[FOTO 4 B](#)



[FOTO 5 B](#)



[FOTO 6 F](#)



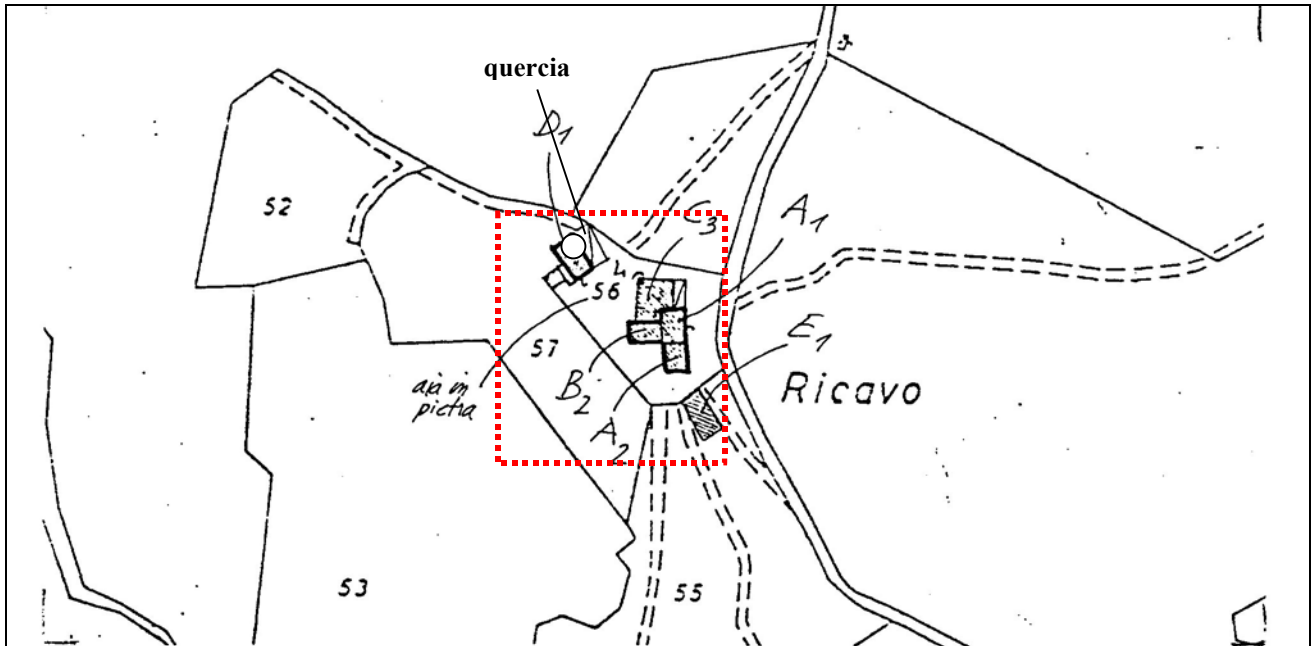
COMUNE DI VAGLIA
PROVINCIA DI FIRENZE

COSTRUZIONI IN ZONE EXTRA – URBANE

Località: **RICAVO** Scheda n°: **128** aggiornata al: **Aprile 2002**

F. Catastale: **44** Particelle: **56** Zona Omogenea: **E1** Vincoli Area: **1,3,4,12**

Planimetria catastale 1:2000



DESCRIZIONE DELL'IMMOBILE	USO ATTUALE	STATO DI CONSERVAZIONE	VALORE ARCHITETTONICO ED AMBIENTALE	ALTERAZIONI	ELEMENTI TIPICI E DESCRIZIONE DELLE PARTI DI PREGIO	CLASSE DI INTERVENTO
A: abitazione colonica ed annessi	c.a.	b.	v.a.	a.	Muratura in pietra facciavista, copertura in coppi ed embrici, gronda tipica	2
B: stalla	c.a.	m.	v.a.	a.	Muratura in pietra facciavista, gronda tipica, copertura in coppi ed embrici, piano terra abbandonato	2
C: stalla e stalletti ex	c.a.	b.-m.	s.v.	-	Muratura in pietra facciavista, gronda tipica, copertura in coppi ed embrici, in parte abbandonato (piano primo e piano terra)	3
D: fienile con stalletti e tettoia	Abb.	m.-c.	s.v.	-	Muratura in pietra facciavista, copertura in coppi ed embrici	3
E: annesso agricolo a loggia coperta con due forni	-	m.	n.v.	-		4
F:						
G:						

DOCUMENTAZIONE FOTOGRAFICA

FOTO 1 C A	FOTO 2 A	FOTO 3 D	FOTO 4 C	FOTO 5 C B
----------------------------	--------------------------	--------------------------	--------------------------	----------------------------

¹ Pergola di vite. Complesso ristrutturato di recente, in parte.



COMUNE DI VAGLIA
PROVINCIA DI FIRENZE

COSTRUZIONI IN ZONE EXTRA – URBANE

Località:	RICAVO	Scheda n°:	128
-----------	---------------	------------	------------



[FOTO 1 C A](#)



[FOTO 2 A](#)



[FOTO 3 D](#)



[FOTO 4 C](#)



[FOTO 5 C B](#)



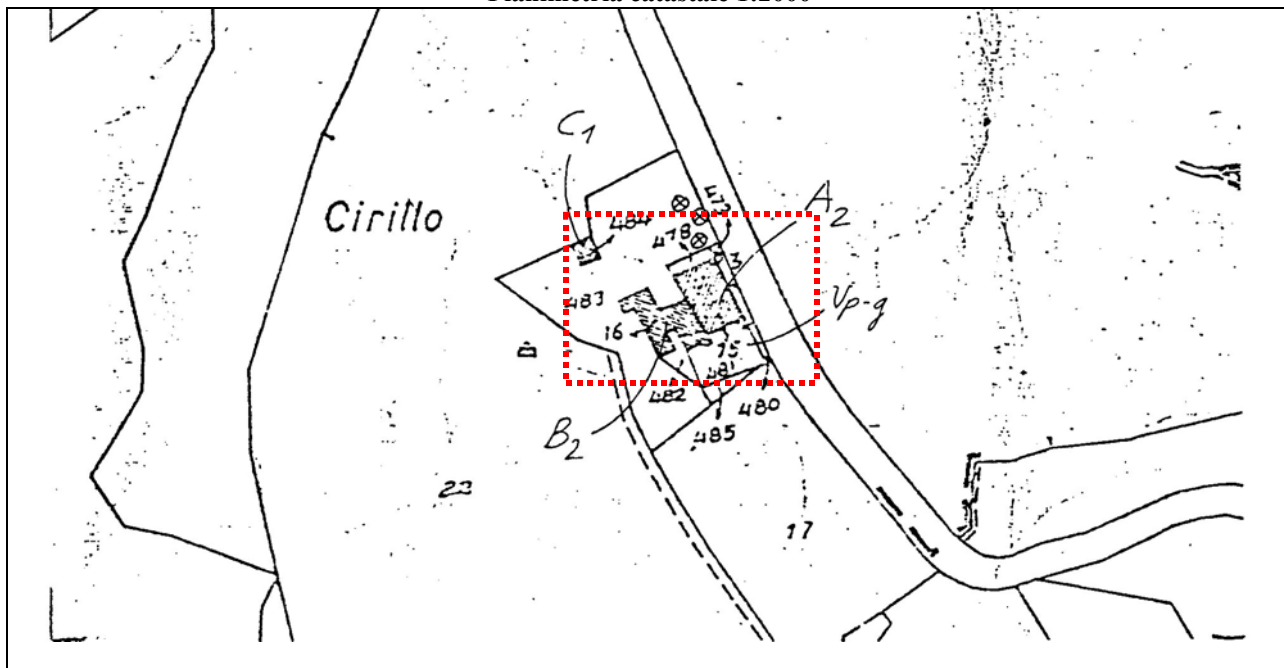
COMUNE DI VAGLIA
PROVINCIA DI FIRENZE

COSTRUZIONI IN ZONE EXTRA – URBANE

Località:	CIRILLO-VILLA TOMMASI	Scheda n°:	129	aggiornata al:	Aprile 2002
-----------	------------------------------	------------	------------	----------------	--------------------

F. Catastale:	44	Particelle:	15,16,484	Zona Omogenea:	E1	Vincoli Area:	1,2,3,4,11,12
---------------	-----------	-------------	------------------	----------------	-----------	---------------	----------------------

Planimetria catastale 1:2000



DESCRIZIONE DELL'IMMOBILE	USO ATTUALE	STATO DI CONSERVAZIONE	VALORE ARCHITETTONICO ED AMBIENTALE	ALTERAZIONI	ELEMENTI TIPICI E DESCRIZIONE DELLE PARTI DI PREGIO	CLASSE DI INTERVENTO
A: casa padronale	c.a.	b.	s.v.	a.	Ex stazione di posta; muratura intonacata, gronda con mensole in pietra, copertura in coppi ed embrici	3
B: fienile e stalla ex	c.a.	b.	v.a.	l.-g.	Fienile e stalla ex	2
C: annesso agricolo	d.	b.	n.v.	-		4
D:						
E:						
F:						
G:						

DOCUMENTAZIONE FOTOGRAFICA

<u>FOTO 1 A</u>	<u>FOTO 2 A B</u>	<u>FOTO 3 A</u>		
-----------------	-------------------	-----------------	--	--

¹ Essenze di pregio: cipressi. Verde privato a giardino (Vp-g).



COMUNE DI VAGLIA
PROVINCIA DI FIRENZE

COSTRUZIONI IN ZONE EXTRA – URBANE

Località:	CIRILLO – VILLA TOMMASI	Scheda n°:	129
-----------	--------------------------------	------------	------------



[FOTO 1 A](#)



[FOTO 2 A B](#)



[FOTO 3 A](#)



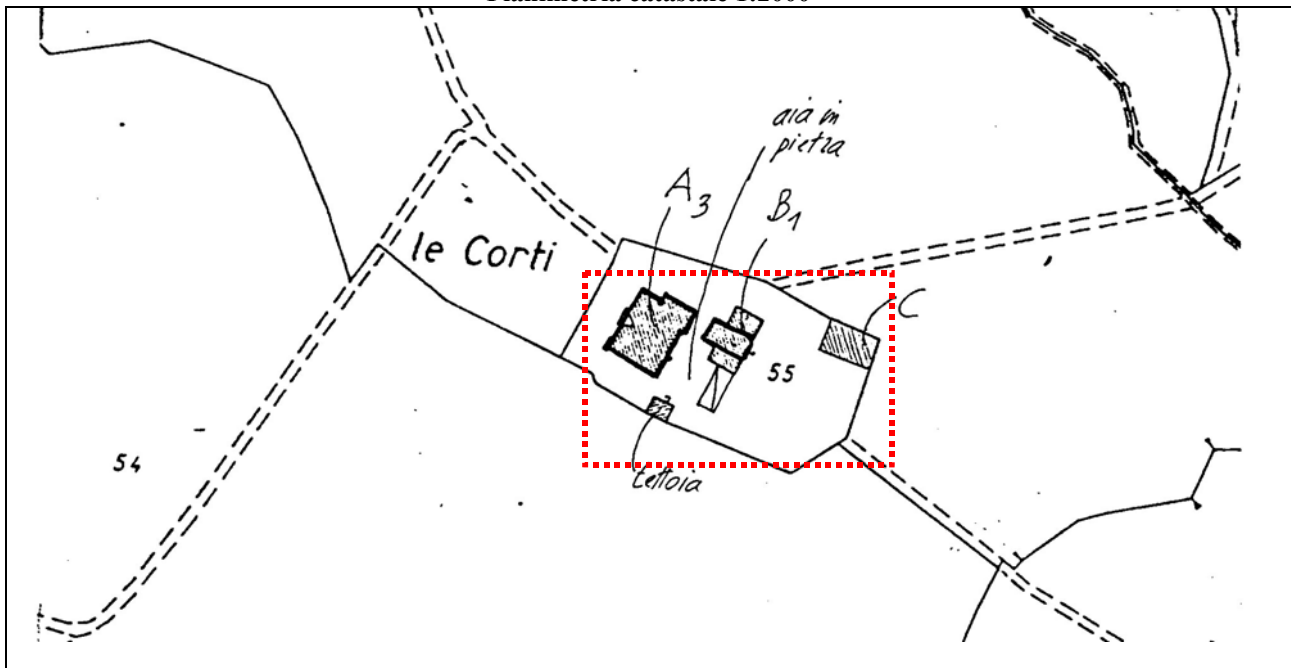
COMUNE DI VAGLIA
PROVINCIA DI FIRENZE

COSTRUZIONI IN ZONE EXTRA – URBANE

Località: **LE CORTI** Scheda n°: **130** aggiornata al: **Aprile 2002**

F. Catastale: **45** Particelle: **55** Zona Omogenea: **E1** Vincoli Area: **1,2,3,4,12**

Planimetria catastale 1:2000



DESCRIZIONE DELL'IMMOBILE	USO ATTUALE	STATO DI CONSERVAZIONE	VALORE ARCHITETTONICO ED AMBIENTALE	ALTERAZIONI	ELEMENTI TIPICI E DESCRIZIONE DELLE PARTI DI PREGIO	CLASSE DI INTERVENTO
A: abitazione colonica	c.a.	b.	v.a.	a.-l.	Muratura in pietra facciavista, copertura in coppi ed embrici	2
B: fienile tipico con tettoia annessa	Abb.	m.	v.a.	a.	Copertura in coppi ed embrici	2
C: Stalletti ex di recente costruzione trasformati in abitazione	c.a.	b.	n.v.	-	Copertura in coppi ed embrici	4
D:						
E:						
F:						
G:						

DOCUMENTAZIONE FOTOGRAFICA

FOTO 1 B	FOTO 2 A	FOTO 3 C		
--------------------------	--------------------------	--------------------------	--	--



COMUNE DI VAGLIA
PROVINCIA DI FIRENZE

COSTRUZIONI IN ZONE EXTRA – URBANE

Località:	LE CORTI	Scheda n°:	130
-----------	-----------------	------------	------------



[FOTO 1 B](#)



[FOTO 2 A](#)



[FOTO 3 C](#)



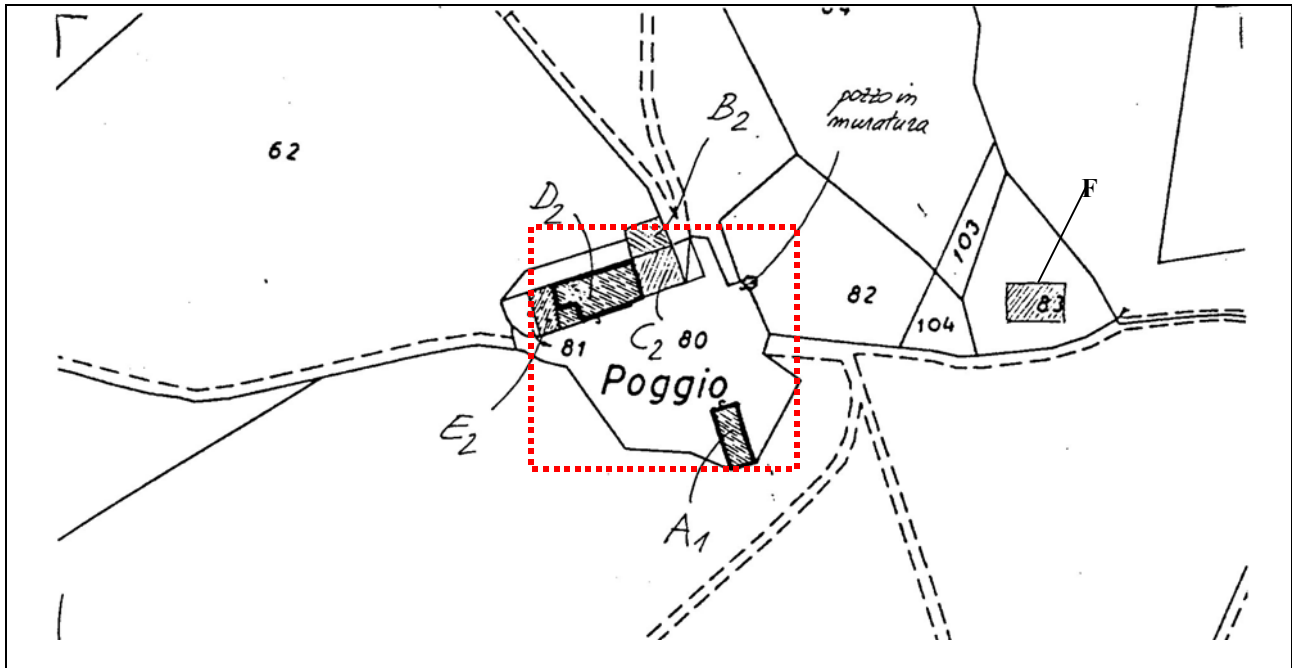
COMUNE DI VAGLIA
PROVINCIA DI FIRENZE

COSTRUZIONI IN ZONE EXTRA – URBANE

Località: **POGGIO** Scheda n°: **131** aggiornata al: **Aprile 2002**

F. Catastale: **45** Particelle: **80** Zona Omogenea: **E1** Vincoli Area: **1,2,3,4,12**

Planimetria catastale 1:2000



DESCRIZIONE DELL'IMMOBILE	USO ATTUALE	STATO DI CONSERVAZIONE	VALORE ARCHITETTONICO ED AMBIENTALE	ALTERAZIONI	ELEMENTI TIPICI E DESCRIZIONE DELLE PARTI DI PREGIO	CLASSE DI INTERVENTO
A: fienile tipico ex	c.a.	b.	v.a.	a.	Muratura in pietra facciavista, copertura in marsigliesi, finestre con cornici in pietra	2
B: annesso agricolo	Abb.	m.-c.	n.v.	a.	Muratura in pietra facciavista	4
C: edificio rurale ex	c.a.	Abb.-b.	n.v.	a.	Muratura in pietra facciavista, in corso di ristrutturazione	4
D: edificio rurale ex con scala esterna e loggia con forno al piano terreno	c.a.	b.	v.a.	a.-l.	Aperture con cornici in pietra, muratura in pietra facciavista, gronda tipica, edificio parzialmente ristrutturato	2
E: edificio rurale ex	c.a.	b.	s.v.	a.		3
F: villetta di recente costruzione	c.a.	b.	n.v.	a.		4
G:						

[DOCUMENTAZIONE FOTOGRAFICA](#)

FOTO 1 C D	FOTO 2 A	FOTO 3 F	FOTO 4 C	
----------------------------	--------------------------	--------------------------	--------------------------	--



COMUNE DI VAGLIA
PROVINCIA DI FIRENZE

COSTRUZIONI IN ZONE EXTRA – URBANE

Località:	POGGIO	Scheda n°:	131
-----------	---------------	------------	------------



[FOTO 1 C D](#)



[FOTO 2 A](#)



[FOTO 3 E](#)



[FOTO 4 C](#)



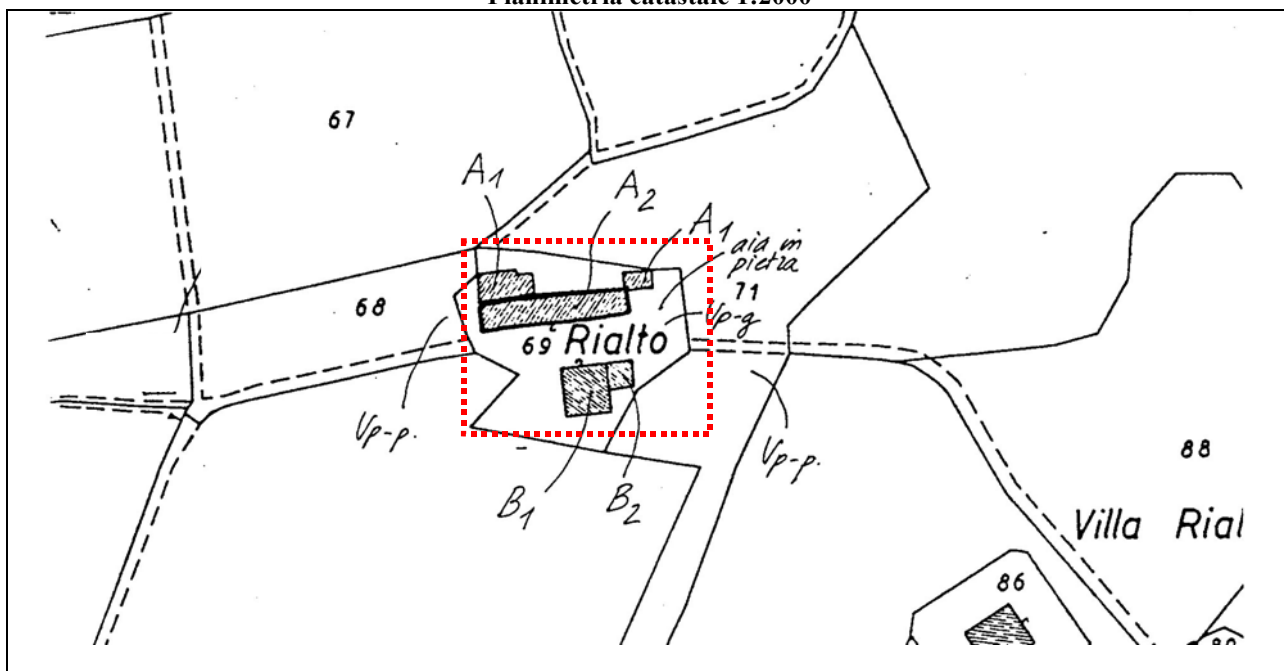
COMUNE DI VAGLIA
PROVINCIA DI FIRENZE

COSTRUZIONI IN ZONE EXTRA – URBANE

Località:	RIALTO	Scheda n°:	132	aggiornata al:	Aprile 2002
-----------	---------------	------------	------------	----------------	--------------------

F. Catastale:	45	Particelle:	69	Zona Omogenea:	E1	Vincoli Area:	1,2,3,4,12
---------------	-----------	-------------	-----------	----------------	-----------	---------------	-------------------

Planimetria catastale 1:2000



DESCRIZIONE DELL'IMMOBILE	USO ATTUALE	STATO DI CONSERVAZIONE	VALORE ARCHITETTONICO ED AMBIENTALE	ALTERAZIONI	ELEMENTI TIPICI E DESCRIZIONE DELLE PARTI DI PREGIO	CLASSE DI INTERVENTO
A: edificio rurale ex con loggia in pietra	c.a.	b.	v.a.	a.	Muratura intonacata, arco in mattoni, copertura in coppi ed embrici, gronda tipica	2
B: annesso agricolo ex con scala esterna	c.a.	b.	s.v.	a.	Muratura in pietra facciavista, gronda in mattoni	3
C:						
D:						
E:						
F:						
G:						

DOCUMENTAZIONE FOTOGRAFICA

FOTO 1 A	FOTO 2 B	FOTO 3 A	FOTO 4 A	
--------------------------	--------------------------	--------------------------	--------------------------	--

¹ Verde privato a giardino (Vp-g) e verde privato a prato (Vp-p).



COMUNE DI VAGLIA
PROVINCIA DI FIRENZE

COSTRUZIONI IN ZONE EXTRA – URBANE

Località:	RIALTO	Scheda n°:	132
-----------	---------------	------------	------------



[FOTO 1 A](#)



[FOTO 2 B](#)



[FOTO 3 A](#)



[FOTO 4 A](#)



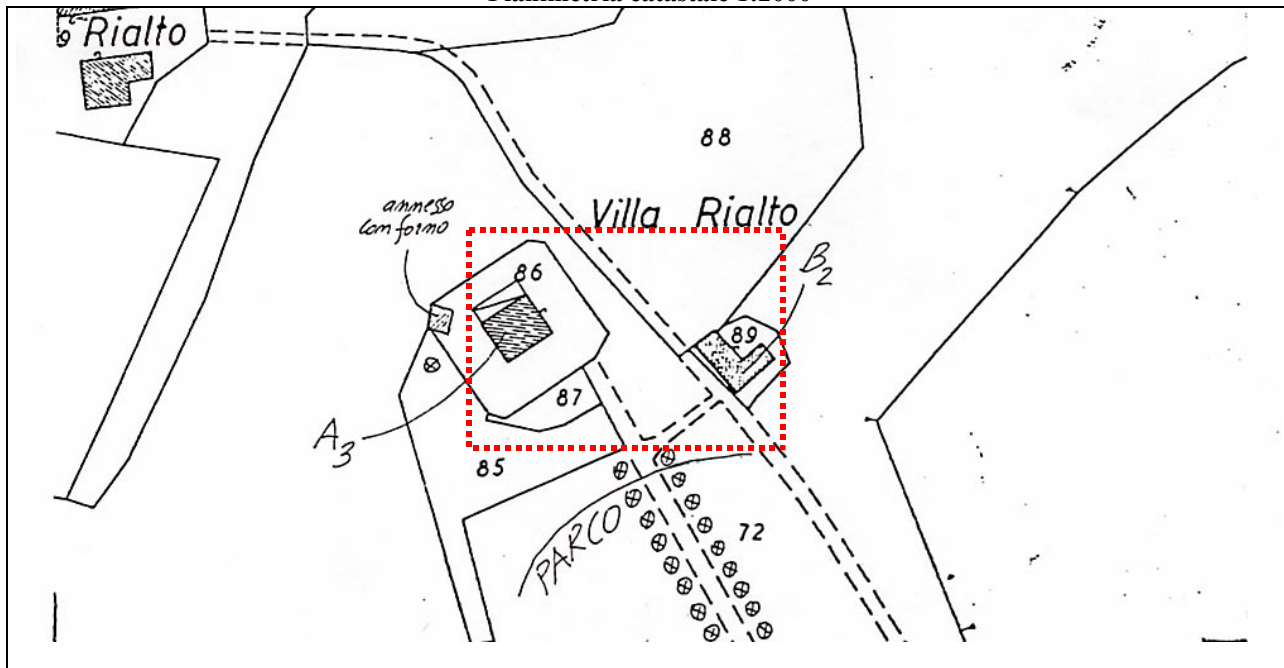
COMUNE DI VAGLIA
PROVINCIA DI FIRENZE

COSTRUZIONI IN ZONE EXTRA – URBANE

Località: **VILLA RIALTO** Scheda n°: **133** aggiornata al: **Aprile 2002**

F. Catastale: **45** Particelle: **86,89** Zona Omogenea: **E1** Vincoli Area: **1,2,3,4,5,6,8,12**

Planimetria catastale 1:2000



DESCRIZIONE DELL'IMMOBILE	USO ATTUALE	STATO DI CONSERVAZIONE	VALORE ARCHITETTONICO ED AMBIENTALE	ALTERAZIONI	ELEMENTI TIPICI E DESCRIZIONE DELLE PARTI DI PREGIO	CLASSE DI INTERVENTO
A: villa	c.a.	b.	r.v.	a.	Ristrutturata di recente, muratura in parte in pietra facciavista ed in parte intonacata, graffiti e decorazioni sulla parte intonacata, portale in pietra, gronda tipica, copertura in coppi ed embrici	1
B: edificio rurale	c.a.	b.	r.v.	a.	Muratura intonacata, angolari in pietra rfacciavista, aperture con cornici in pietra, gronda tipica, copertura in coppi ed embrici	1
C:						
D:						
E:						
F:						
G:						

DOCUMENTAZIONE FOTOGRAFICA

FOTO 1 B	FOTO 2 A	FOTO 3	FOTO 4 A	
--------------------------	--------------------------	------------------------	--------------------------	--

¹ Ampio parco con essenze di pregio e prati a ciclami.



COMUNE DI VAGLIA
PROVINCIA DI FIRENZE

COSTRUZIONI IN ZONE EXTRA – URBANE

Località:	VILLA RIALTO	Scheda n°:	133
-----------	---------------------	------------	------------



[FOTO 1 B](#)



[FOTO 2 A](#)



[FOTO 3](#)



[FOTO 4 A](#)



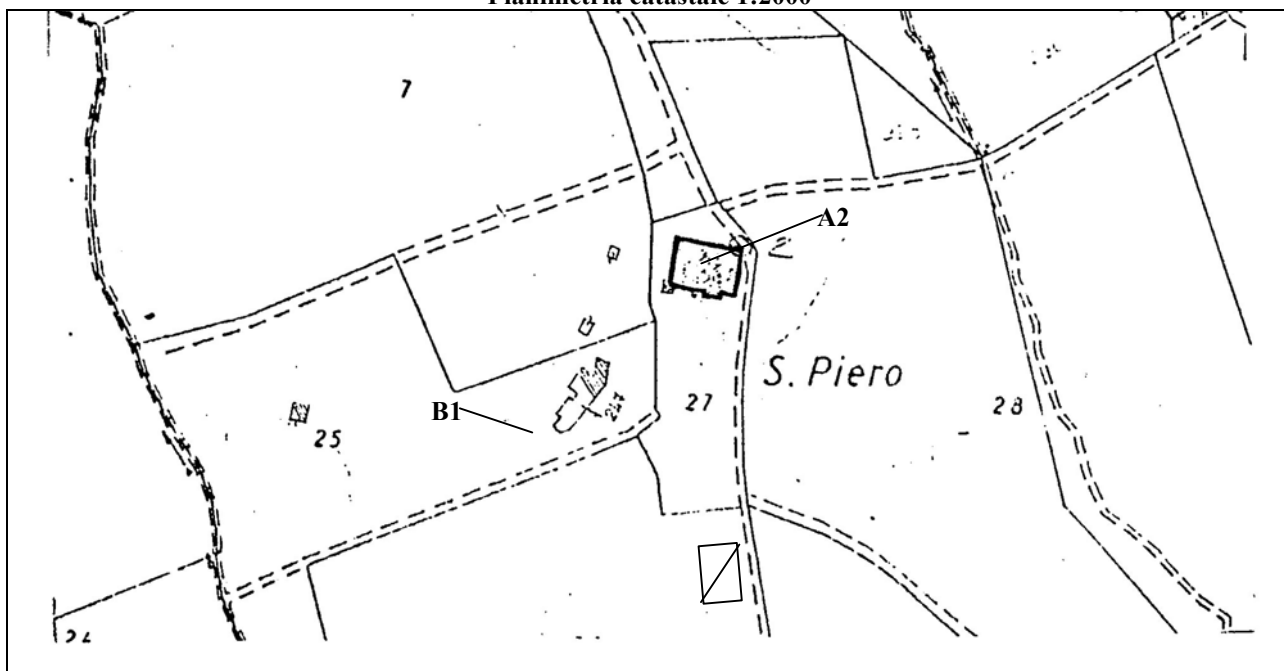
COMUNE DI VAGLIA
PROVINCIA DI FIRENZE

COSTRUZIONI IN ZONE EXTRA – URBANE

Località: **S.PIERO** Scheda n°: **134** aggiornata al: **Aprile 2002**

F. Catastale: **46** Particelle: **27** Zona Omogenea: **E1** Vincoli Area: **1,2,3,4**

Planimetria catastale 1:2000



DESCRIZIONE DELL'IMMOBILE	USO ATTUALE	STATO DI CONSERVAZIONE	VALORE ARCHITETTONICO ED AMBIENTALE	ALTERAZIONI	ELEMENTI TIPICI E DESCRIZIONE DELLE PARTI DI PREGIO	CLASSE DI INTERVENTO
A: abitazione colonica ex con scala esterna e portico superiore, trasformata in villa	c.a.	b.	n.v.	l.	Completamente ristrutturata	4
B: stalletti	s.	b.	n.v.	a.	Prefabbricato in legno	4
C:						
D:						
E:						
F:						
G:						

[DOCUMENTAZIONE FOTOGRAFICA](#)

<u>FOTO 1A</u>	<u>FOTO 2B</u>			
--------------------------------	--------------------------------	--	--	--



COMUNE DI VAGLIA
PROVINCIA DI FIRENZE

COSTRUZIONI IN ZONE EXTRA – URBANE

Località:	S.PIERO	Scheda n°:	134
-----------	----------------	------------	------------



[FOTO 1 A](#)



[FOTO 2 B](#)



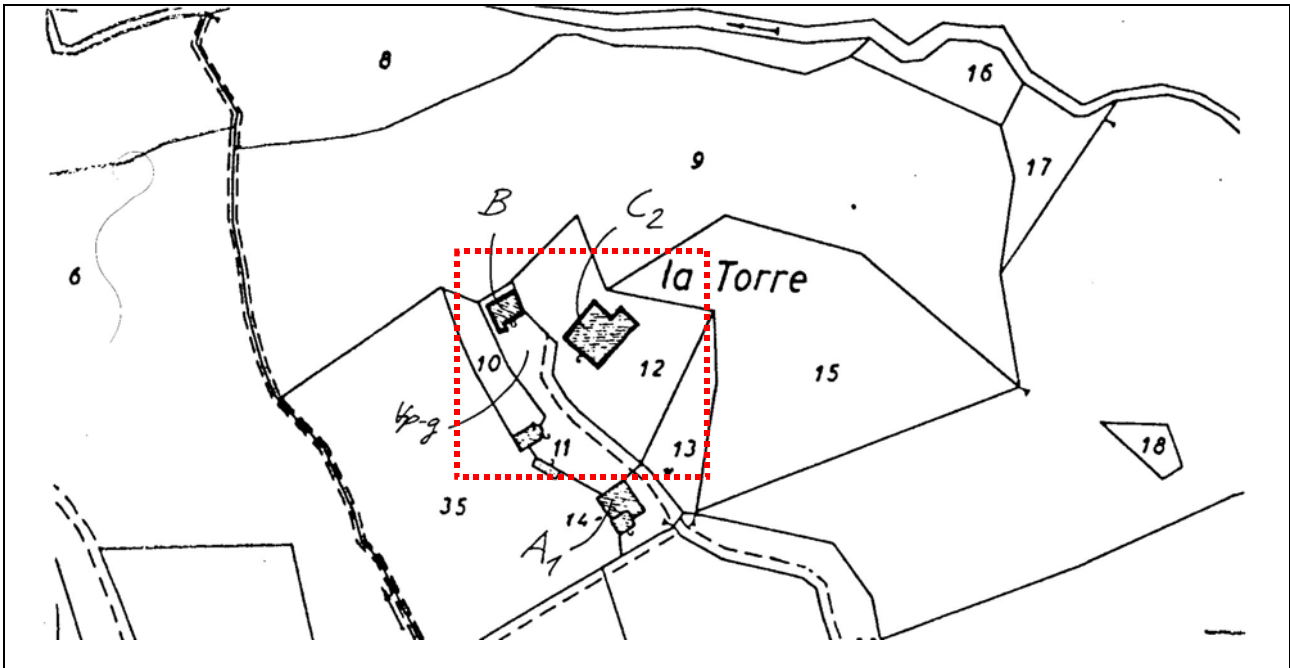
COMUNE DI VAGLIA
PROVINCIA DI FIRENZE

COSTRUZIONI IN ZONE EXTRA – URBANE

Località: **LA TORRE** Scheda n°: **135** aggiornata al: **Aprile 2002**

F. Catastale: **46** Particelle: **11,12,14** Zona Omogenea: **E1** Vincoli Area: **1,2,3,4,12**

Planimetria catastale 1:2000



DESCRIZIONE DELL'IMMOBILE	USO ATTUALE	STATO DI CONSERVAZIONE	VALORE ARCHITETTONICO ED AMBIENTALE	ALTERAZIONI	ELEMENTI TIPICI E DESCRIZIONE DELLE PARTI DI PREGIO	CLASSE DI INTERVENTO
A: villa con torretta merlata	c.a.	b.	v.a.	a.	Di recente costruzione	2
B: torre con merli e balcone	c.a.	b.	r.v.	a.	Torre del 1200 con muratura in pietra facciavista	1
C: casa padronale	c.a.	b.	v.a.	a.	Edificio dei primi anni del '900, con cornici e timpani alle aperture e loggia a l.p. ¹	2
D:						
E:						
F:						
G:						

DOCUMENTAZIONE FOTOGRAFICA

FOTO 1 B C	FOTO 2 B	FOTO 3 A	FOTO 4 C	
----------------------------	--------------------------	--------------------------	--------------------------	--

¹ Verde privato a giardino (Vp-g). Essenze di pregio: cipressi.



COMUNE DI VAGLIA
PROVINCIA DI FIRENZE

COSTRUZIONI IN ZONE EXTRA – URBANE

Località:	LA TORRE	Scheda n°:	135
-----------	-----------------	------------	------------



[FOTO 1 B C](#)



[FOTO 2 B](#)



[FOTO 3 A](#)



[FOTO 4 C](#)



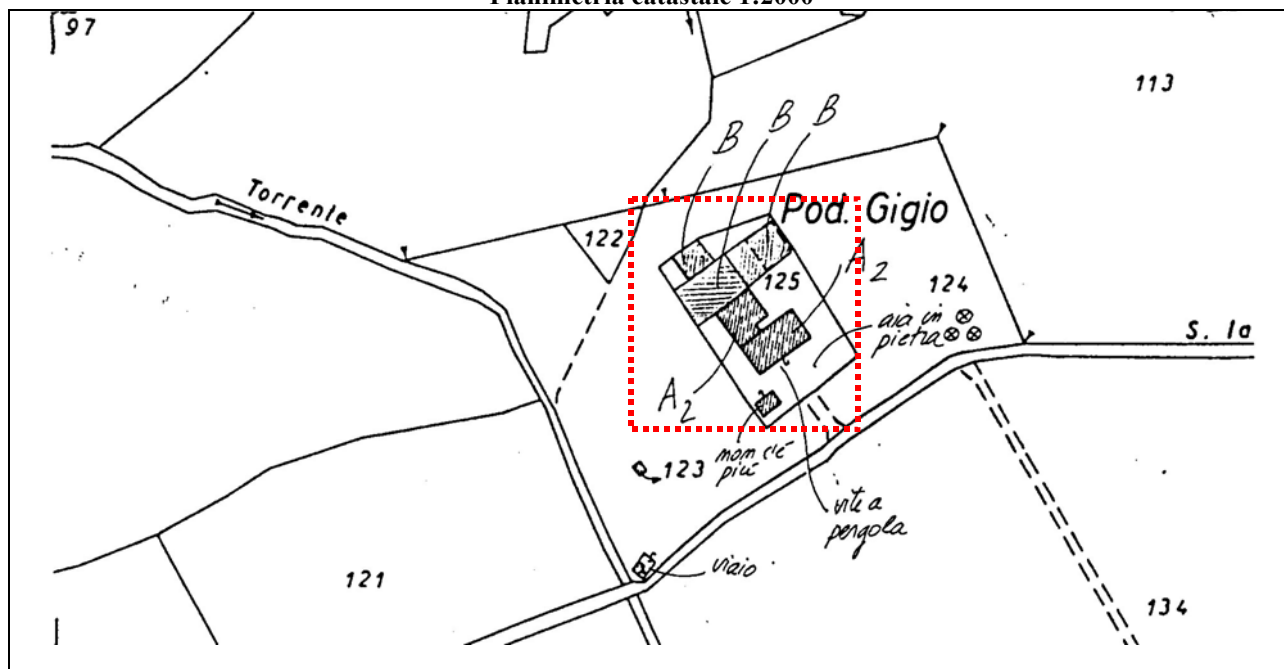
COMUNE DI VAGLIA
PROVINCIA DI FIRENZE

COSTRUZIONI IN ZONE EXTRA – URBANE

Località: **pod. GIGIO** Scheda n°: **136** aggiornata al: **Aprile 2002**

F. Catastale: **46** Particelle: **123,124,125** Zona Omogenea: **E2** Vincoli Area: **1,2,3,4,12**

Planimetria catastale 1:2000



DESCRIZIONE DELL'IMMOBILE	USO ATTUALE	STATO DI CONSERVAZIONE	VALORE ARCHITETTONICO ED AMBIENTALE	ALTERAZIONI	ELEMENTI TIPICI E DESCRIZIONE DELLE PARTI DI PREGIO	CLASSE DI INTERVENTO
A: abitazione colonica ex	c.a.	b.	v.a.	l.	Ristrutturata di recente, muratura in pietra facciavista, arco in mattoni, aperture con cornici in cemento, gronda tipica, copertura in coppi ed embrici	2
B: annessi agricoli	g.-d.	b.	n.v.	a.		4
C:						
D:						
E:						
F:						
G:						

DOCUMENTAZIONE FOTOGRAFICA

FOTO 1 B	FOTO 2 A B	FOTO 3 B	FOTO 4 A	FOTO 5 B
--------------------------	----------------------------	--------------------------	--------------------------	--------------------------

¹ Essenze di pregio: querce, vite a pergola. Verde privato a giardino (Vp-g).



COMUNE DI VAGLIA
PROVINCIA DI FIRENZE

COSTRUZIONI IN ZONE EXTRA – URBANE

Località:	PODERE GIGIO	Scheda n°:	136
-----------	---------------------	------------	------------



[FOTO 1 B](#)



[FOTO 2 A B](#)



[FOTO 3 B](#)



[FOTO 4 A](#)



[FOTO 5 B](#)



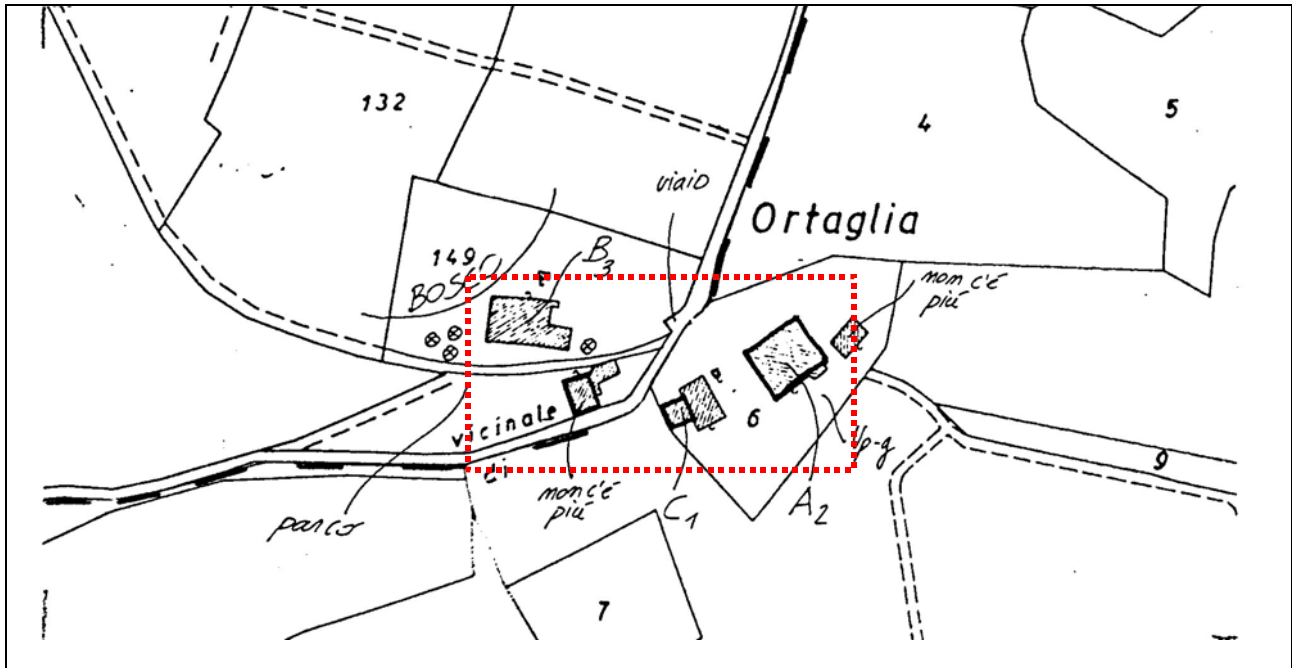
COMUNE DI VAGLIA
PROVINCIA DI FIRENZE

COSTRUZIONI IN ZONE EXTRA – URBANE

Località:	ORTAGLIA	Scheda n°:	137	aggiornata al:	Aprile 2002
-----------	-----------------	------------	------------	----------------	--------------------

F. Catastale:	46,50	Particelle:	149,6	Zona Omogenea:	E1	Vincoli Area:	1,2,3,4,11,12
---------------	--------------	-------------	--------------	----------------	-----------	---------------	----------------------

Planimetria catastale 1:2000



DESCRIZIONE DELL'IMMOBILE	USO ATTUALE	STATO DI CONSERVAZIONE	VALORE ARCHITETTONICO ED AMBIENTALE	ALTERAZIONI	ELEMENTI TIPICI E DESCRIZIONE DELLE PARTI DI PREGIO	CLASSE DI INTERVENTO
A: abitazione colonica	c.a.	b.	v.a.	l.	Barbacane, gronda in coppi ed embrici	2
B: villa	c.a.	b.	r.v.	a.	Aperture con cornici in pietra, terrazze con balaustre in pietra, copertura in coppi ed embrici	1
C: annesso agricolo	g.	b.	s.v.	a.	Copertura in marsigliesi	3
D:						
E:						
F:						
G:						

DOCUMENTAZIONE FOTOGRAFICA

FOTO 1	FOTO 2	FOTO 3	FOTO 4	FOTO 5
------------------------	------------------------	------------------------	------------------------	------------------------

¹ Essenze di pregio: cipressi. Verde privato a giardino (Vp-g).



COMUNE DI VAGLIA
PROVINCIA DI FIRENZE

COSTRUZIONI IN ZONE EXTRA – URBANE

Località:	ORTAGLIA	Scheda n°:	137
-----------	-----------------	------------	------------



[FOTO 1 B](#)



[FOTO 2 C](#)



[FOTO 3 A](#)



[FOTO 4 B](#)



[FOTO 5 A](#)



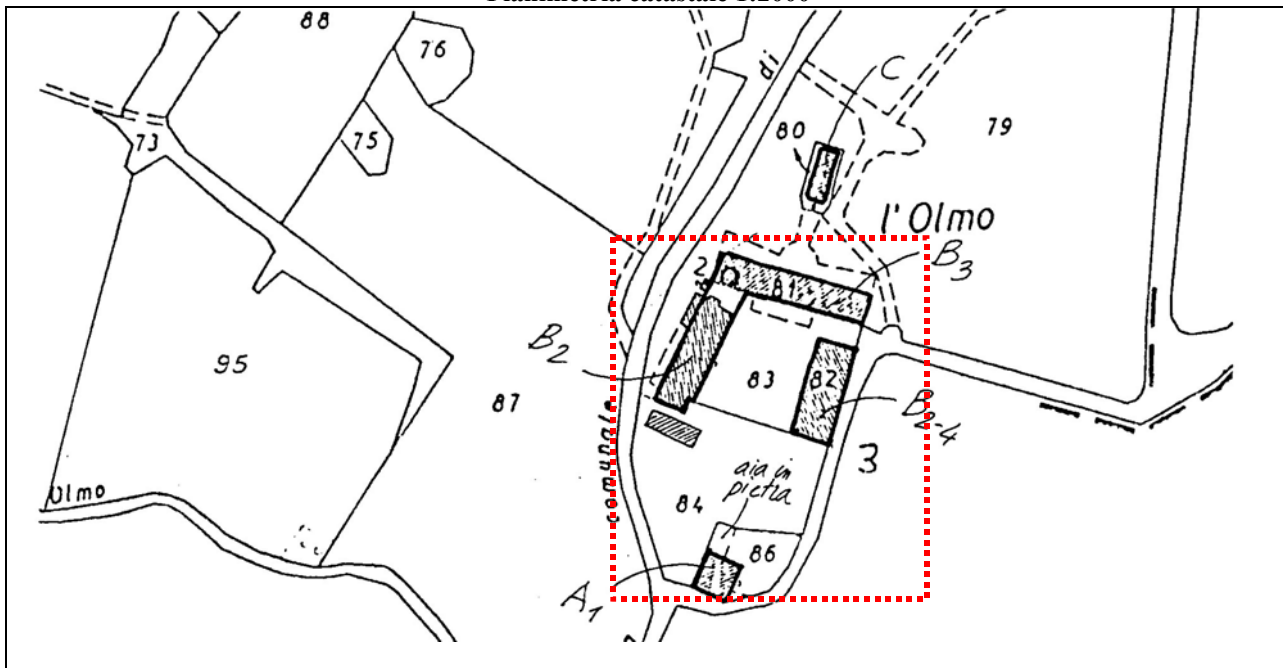
COMUNE DI VAGLIA
PROVINCIA DI FIRENZE

COSTRUZIONI IN ZONE EXTRA – URBANE

Località:	L'OLMO	Scheda n°:	138	aggiornata al:	Aprile 2002
-----------	--------	------------	-----	----------------	-------------

F. Catastale:	47	Particelle:	80,81,82,84,86	Zona Omogenea:	E1	Vincoli Area:	1,2,3,4,11,12
---------------	----	-------------	----------------	----------------	----	---------------	---------------

Planimetria catastale 1:2000



DESCRIZIONE DELL'IMMOBILE	USO ATTUALE	STATO DI CONSERVAZIONE	VALORE ARCHITETTONICO ED AMBIENTALE	ALTERAZIONI	ELEMENTI TIPICI E DESCRIZIONE DELLE PARTI DI PREGIO	CLASSE DI INTERVENTO
A: annesso agricolo ex	c.a.	b.	v.a.	a.	Recentemente ristrutturato, muratura in pietra facciavista, loggia e forno	2
B: villa ed annessi	c.a.	b.-m.	r.v.	a.	Contrafforte, muratura in pietra facciavista, angolari in pietra, portale d'ingresso, gronda tipica, copertura in coppi ed embrici	1
C: annesso	-	-	-	-	Non visibile	1
D:						
E:						
F:						
G:						

[DOCUMENTAZIONE FOTOGRAFICA](#)

FOTO 1 A	FOTO 2 B	FOTO 3 B		
--------------------------	--------------------------	--------------------------	--	--



COMUNE DI VAGLIA
PROVINCIA DI FIRENZE

COSTRUZIONI IN ZONE EXTRA – URBANE

Località:	L'OLMO	Scheda n°:	138
-----------	---------------	------------	------------



[FOTO 1 A](#)



[FOTO 2 B](#)



[FOTO 3 B](#)



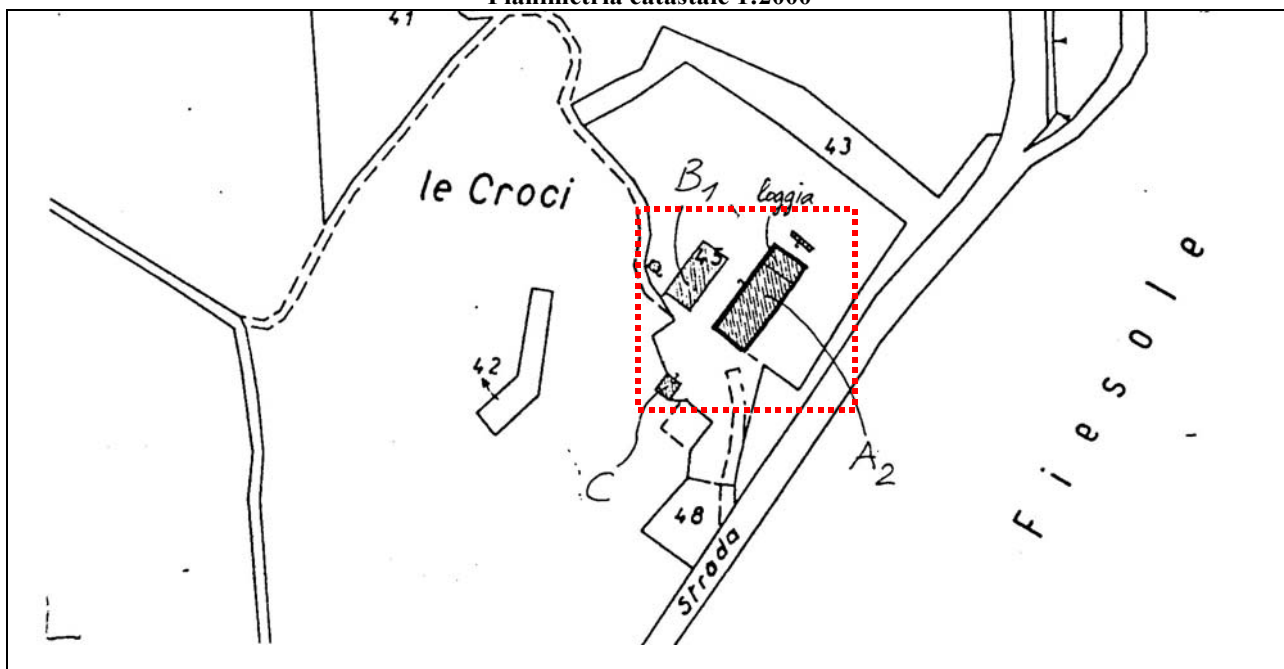
COMUNE DI VAGLIA
PROVINCIA DI FIRENZE

COSTRUZIONI IN ZONE EXTRA – URBANE

Località:	LE CROCI	Scheda n°:	139	aggiornata al:	Aprile 2002
-----------	----------	------------	-----	----------------	-------------

F. Catastale:	48	Particelle:	45	Zona Omogenea:	E3	Vincoli Area:	1,3,4,12
---------------	----	-------------	----	----------------	----	---------------	----------

Planimetria catastale 1:2000



DESCRIZIONE DELL'IMMOBILE	USO ATTUALE	STATO DI CONSERVAZIONE	VALORE ARCHITETTONICO ED AMBIENTALE	ALTERAZIONI	ELEMENTI TIPICI E DESCRIZIONE DELLE PARTI DI PREGIO	CLASSE DI INTERVENTO
A: edificio rurale con scala esterna, loggia e stalle al piano terreno	c.a.	b.	v.a.	a.	Loggia con muratura in pietra facciavista, copertura in coppi ed embrici	2
B: annesso agricolo con tettoia	d.	b.	v.a.	a.	Copertura in tegole maritate	2
C: annesso agricolo con forno	d.	b.	v.a.	a.	Muratura in pietra facciavista	2
D:						
E:						
F:						
G:						

DOCUMENTAZIONE FOTOGRAFICA

FOTO 1 A	FOTO 2 A	FOTO 3 B		
--------------------------	--------------------------	--------------------------	--	--



COMUNE DI VAGLIA
PROVINCIA DI FIRENZE

COSTRUZIONI IN ZONE EXTRA – URBANE

Località:	LE CROCI	Scheda n°:	139
-----------	-----------------	------------	------------



[FOTO 1 A](#)



[FOTO 2 A](#)



[FOTO 3 B](#)



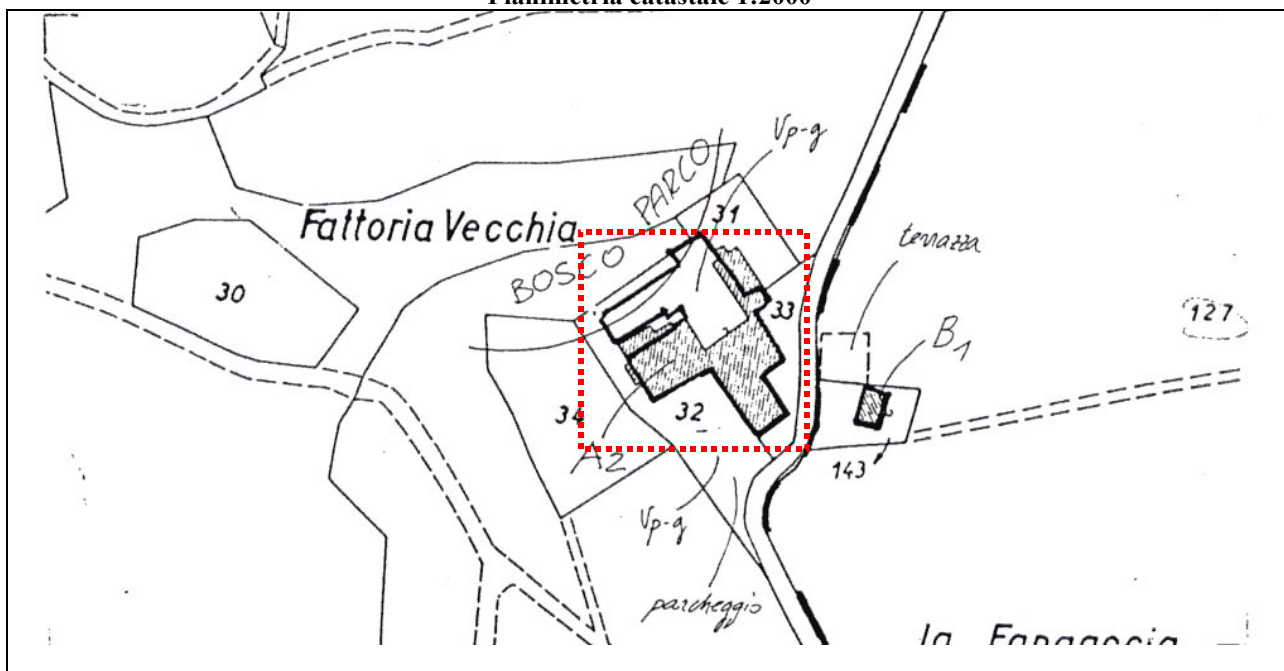
COMUNE DI VAGLIA
PROVINCIA DI FIRENZE

COSTRUZIONI IN ZONE EXTRA – URBANE

Località:	FATTORIA VECCHIA	Scheda n°:	140	aggiornata al:	Aprile 2002
-----------	------------------	------------	-----	----------------	-------------

F. Catastale:	46-49	Particelle:	32,143	Zona Omogenea:	E1	Vincoli Area:	1,2,3,4,11,12
---------------	-------	-------------	--------	----------------	----	---------------	---------------

Planimetria catastale 1:2000



DESCRIZIONE DELL'IMMOBILE	USO ATTUALE	STATO DI CONSERVAZIONE	VALORE ARCHITETTONICO ED AMBIENTALE	ALTERAZIONI	ELEMENTI TIPICI E DESCRIZIONE DELLE PARTI DI PREGIO	CLASSE DI INTERVENTO
A: fattoria	c.a.	b.	r.v.	a.	Ristrutturata di recente, stemma e barbacane, gronda tipica e copertura in coppi ed embrici	1
B: fienile ex	d.	b.	s.v.	l.	Ristrutturato con travi in c.a.	3
C:						
D:						
E:						
F:						
G:						

DOCUMENTAZIONE FOTOGRAFICA

FOTO 1 BA	FOTO 2 A	FOTO 3 A	FOTO 4 A	FOTO 5 A
---------------------------	--------------------------	--------------------------	--------------------------	--------------------------

¹ Essenze di pregio: tiglio. Verde privato a giardino (Vp-g).



COMUNE DI VAGLIA
PROVINCIA DI FIRENZE

COSTRUZIONI IN ZONE EXTRA – URBANE

Località:	FATTORIA VECCHIA	Scheda n°:	140
-----------	-------------------------	------------	------------



[FOTO 1 B A](#)



[FOTO 2 A](#)



[FOTO 3 A](#)



[FOTO 4 A](#)



[FOTO 5 A](#)



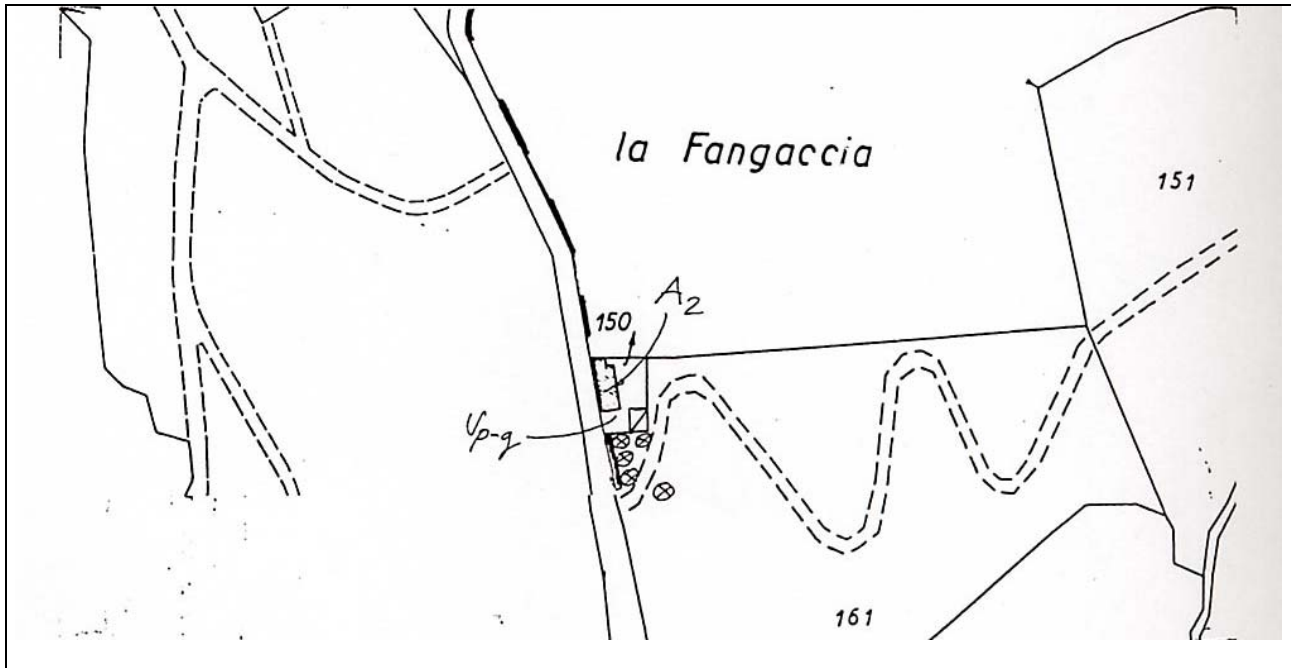
COMUNE DI VAGLIA
PROVINCIA DI FIRENZE

COSTRUZIONI IN ZONE EXTRA – URBANE

Località: LA FANGACCIA Scheda n°: 141 aggiornata al: Aprile 2002

F. Catastale: 46 Particelle: 150 Zona Omogenea: E2 Vincoli Area: 1,2,3,4,11

Planimetria catastale 1:2000



DESCRIZIONE DELL'IMMOBILE	USO ATTUALE	STATO DI CONSERVAZIONE	VALORE ARCHITETTONICO ED AMBIENTALE	ALTERAZIONI	ELEMENTI TIPICI E DESCRIZIONE DELLE PARTI DI PREGIO	CLASSE DI INTERVENTO
A: casa a schiera	c.a.	b.	n.v.	a.	Di recente costruzione, gronda tipica, copertura in coppi ed embrici	4
B:						
C:						
D:						
E:						
F:						
G:						

DOCUMENTAZIONE FOTOGRAFICA

FOTO 1A				
-------------------------	--	--	--	--

¹ Essenze di pregio: cipressi. Verde privato a giardino (Vp-g).



COMUNE DI VAGLIA
PROVINCIA DI FIRENZE

COSTRUZIONI IN ZONE EXTRA – URBANE

Località:	FORNACE FONTEBUONA	Scheda n°:	141
-----------	---------------------------	------------	------------



[FOTO.1A](#)



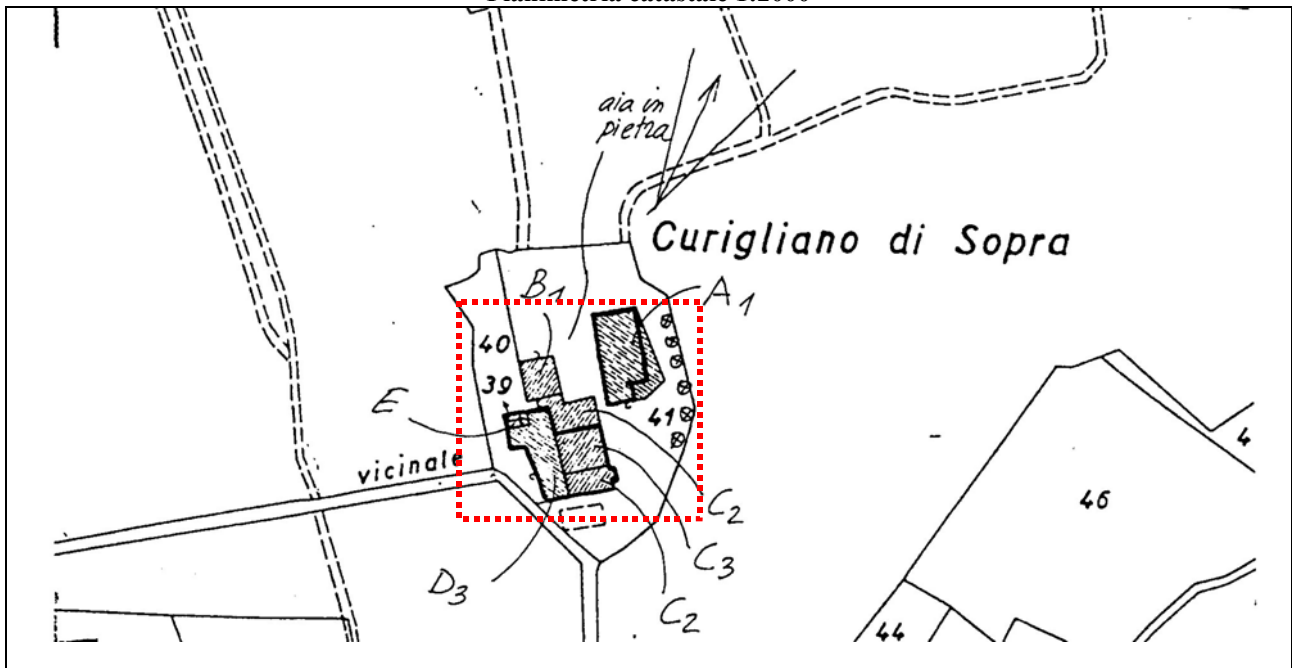
COMUNE DI VAGLIA
PROVINCIA DI FIRENZE

COSTRUZIONI IN ZONE EXTRA – URBANE

Località:	CURIGLIANO DI SOPRA	Scheda n°:	142	aggiornata al:	Aprile 2002
-----------	----------------------------	------------	------------	----------------	--------------------

F. Catastale:	50	Particelle:	39,40,41	Zona Omogenea:	E1	Vincoli Area:	1,2,3,4,11,12
---------------	-----------	-------------	-----------------	----------------	-----------	---------------	----------------------

Planimetria catastale 1:2000



DESCRIZIONE DELL'IMMOBILE	USO ATTUALE	STATO DI CONSERVAZIONE	VALORE ARCHITETTONICO ED AMBIENTALE	ALTERAZIONI	ELEMENTI TIPICI E DESCRIZIONE DELLE PARTI DI PREGIO	CLASSE DI INTERVENTO
A: fienile con stalletti	Abb.	m.-c.	v.a.	a.	Muratura in pietra facciavista, aperture con cornici in pietra, copertura a coppi ed embrici	2
B: stalla ed annesso agricolo ex	Abb.	c.-p.	v.a.	a.	Muratura in pietra facciavista, numerose lesioni, tettoia, copertura in coppi ed embrici	2
C: abitazione rurale ex con stalla al piano terreno ed annesso agricolo con portico e forno al piano terreno	Abb.	c.-p.	v.a.	a.	Arco in mattoni, contrafforte, gronda in legno, copertura in coppi ed embrici	2
D: casa padronale con scala esterna	c.a.	c.-p.	v.a.	a.	Aperture con cornici in pietra, terrazzo, gronda tipica	2
E: cappella	Abb.	c.p.	r.v.	a.	Portale in pietra, gronda sagomata in pietra serena, coperture in coppi ed embrici	1
F:						
G:						

[DOCUMENTAZIONE FOTOGRAFICA](#)

FOTO 1 E	FOTO 2 D C	FOTO 3 D	FOTO 4 A	FOTO 5 B C
--------------------------	----------------------------	--------------------------	--------------------------	----------------------------

¹ Essenze di pregio: cipressi. Veduta panoramica su villa Capacci. Complesso in corso di ristrutturazione; rifatti cordoli di copertura e solai interni.



COMUNE DI VAGLIA
PROVINCIA DI FIRENZE

COSTRUZIONI IN ZONE EXTRA – URBANE

Località:	CURIGLIANO DI SOPRA	Scheda n°:	142
-----------	----------------------------	------------	------------



[FOTO 1 E](#)



[FOTO 2 D C](#)



[FOTO 3 D](#)



[FOTO 4 A](#)



[FOTO 5 B C](#)



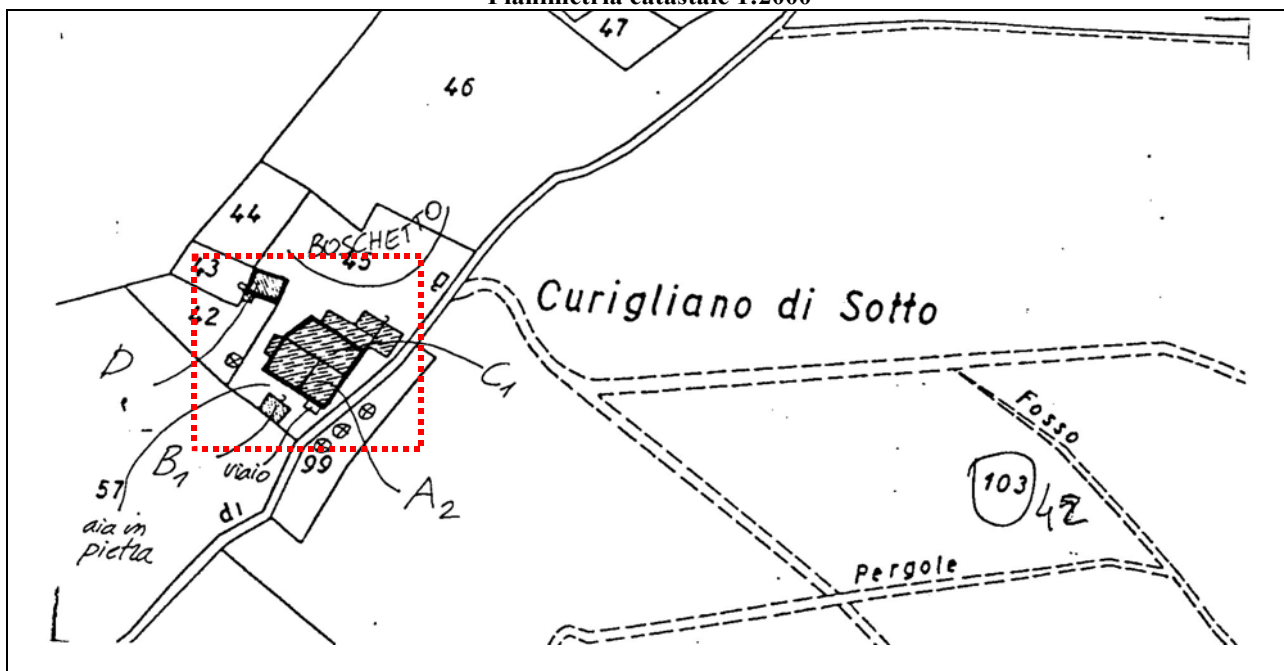
COMUNE DI VAGLIA
PROVINCIA DI FIRENZE

COSTRUZIONI IN ZONE EXTRA – URBANE

Località:	CURIGLIANO DI SOTTO	Scheda n°:	143	aggiornata al:	Aprile 2002
-----------	----------------------------	------------	------------	----------------	--------------------

F. Catastale:	50	Particelle:	43,45	Zona Omogenea:	E1	Vincoli Area:	1,2,3,4,11,12
---------------	-----------	-------------	--------------	----------------	-----------	---------------	----------------------

Planimetria catastale 1:2000



DESCRIZIONE DELL'IMMOBILE	USO ATTUALE	STATO DI CONSERVAZIONE	VALORE ARCHITETTONICO ED AMBIENTALE	ALTERAZIONI	ELEMENTI TIPICI E DESCRIZIONE DELLE PARTI DI PREGIO	CLASSE DI INTERVENTO
A: abitazione colonica con stalle al piano terreno	Abb.	c.-p.	v.a.	a.	Presenti numerose lesioni, aperture con cornici in pietra, gronda in legno, copertura in coppi ed embrici	2
B: annesso agricolo	Abb.	c.-p.	v.a.	a.	Presenti numerose lesioni, copertura in marsigliesi	2
C: annesso agricolo	Abb.	c.-p.	v.a.	a.	Presenti numerose lesioni, muratura in pietra facciavista, copertura in coppi ed embrici	2
D: fienile	Abb.	c.-p.	v.a.	a.	Iscrizione con data di costruzione: MCM, copertura in coppi ed embrici	2
E:						
F:						
G:						

[DOCUMENTAZIONE FOTOGRAFICA](#)

FOTO 1 A	FOTO 2 B	FOTO 3 C	FOTO 4 C	FOTO 5 D
--------------------------	--------------------------	--------------------------	--------------------------	--------------------------

¹ Essenze di pregio: querce e cipressi. L'intero complesso risulta gravemente compromesso staticamente a causa del terreno franoso.




COMUNE DI VAGLIA
PROVINCIA DI FIRENZE

COSTRUZIONI IN ZONE EXTRA – URBANE

Località:	CURIGLIANO DI SOTTO	Scheda n°:	143
-----------	----------------------------	------------	------------



[FOTO 1 A](#)



[FOTO 2 B](#)



[FOTO 3 C](#)



[FOTO 4 C](#)



[FOTO 5 D](#)



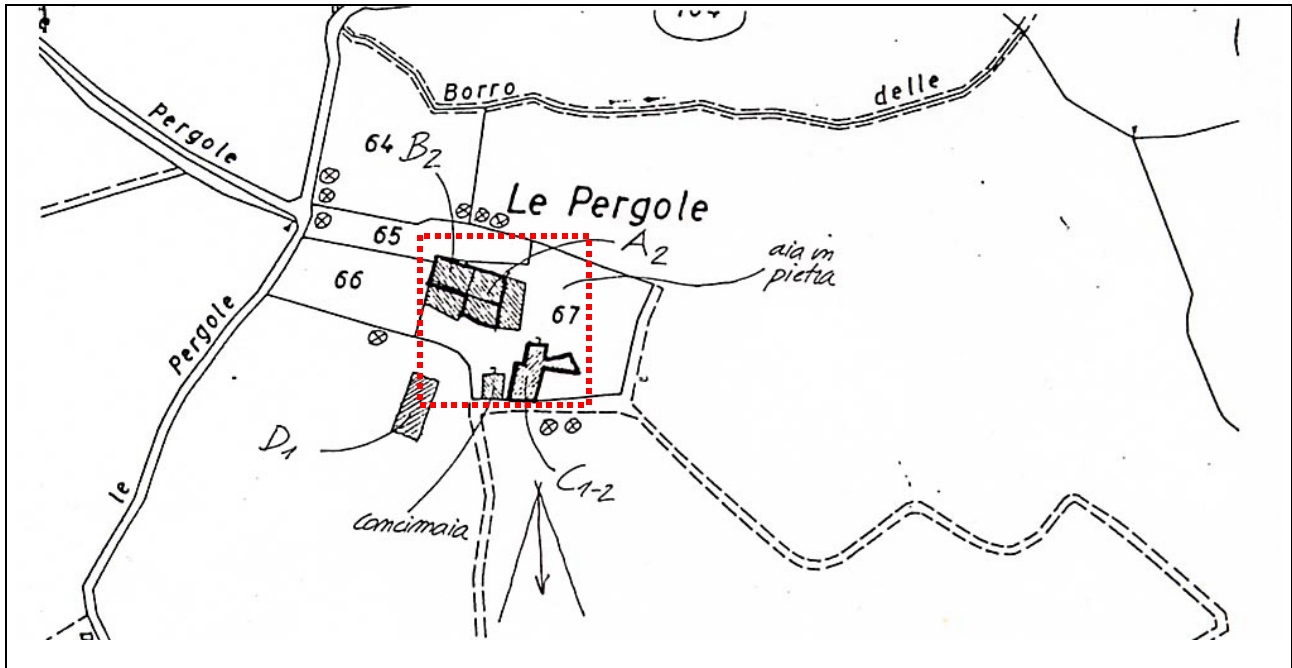
COMUNE DI VAGLIA
PROVINCIA DI FIRENZE

COSTRUZIONI IN ZONE EXTRA – URBANE

Località:	LE PERGOLE	Scheda n°:	144	aggiornata al:	Aprile 2002
-----------	------------	------------	-----	----------------	-------------

F. Catastale:	50	Particelle:	67	Zona Omogenea:	E1	Vincoli Area:	1,2,3,4,12
---------------	----	-------------	----	----------------	----	---------------	------------

Planimetria catastale 1:2000



DESCRIZIONE DELL'IMMOBILE	USO ATTUALE	STATO DI CONSERVAZIONE	VALORE ARCHITETTONICO ED AMBIENTALE	ALTERAZIONI	ELEMENTI TIPICI E DESCRIZIONE DELLE PARTI DI PREGIO	CLASSE DI INTERVENTO
A: abitazione colonica con stalle al piano terreno	Abb.	c.-p.	v.a.	a.	Lesioni, copertura rifatta in coppi ed embrici	2
B: annesso agricolo con tettoia e forno	Abb.	c.-p.	v.a.	a.	annesso agricolo	2
C: fienile con stalletti	Abb.	c.-p.	v.a.	a.	Copertura in parte in marsigliesi ed in parte in coppi ed embrici	2
D: Edificio rurale	c.a.	b.	n.v.	a.	Muratura in pietra facciavista, copertura in marsigliesi	4
E:						
F:						
G:						

DOCUMENTAZIONE FOTOGRAFICA

FOTO 1 A B	FOTO 2 A	FOTO 3 A B	FOTO 4 D	FOTO 5 B
----------------------------	--------------------------	----------------------------	--------------------------	--------------------------

¹ Essenze di pregio: cipressi, noce. Orto. Veduta panoramica sulla valle del Mugnone.



COMUNE DI VAGLIA
PROVINCIA DI FIRENZE

COSTRUZIONI IN ZONE EXTRA – URBANE

Località:	LE PERGOLE	Scheda n°:	144
-----------	-------------------	------------	------------



[FOTO 1 A B](#)



[FOTO 2 A](#)



[FOTO 3 A B](#)



[FOTO 4 D](#)



[FOTO 5 B](#)



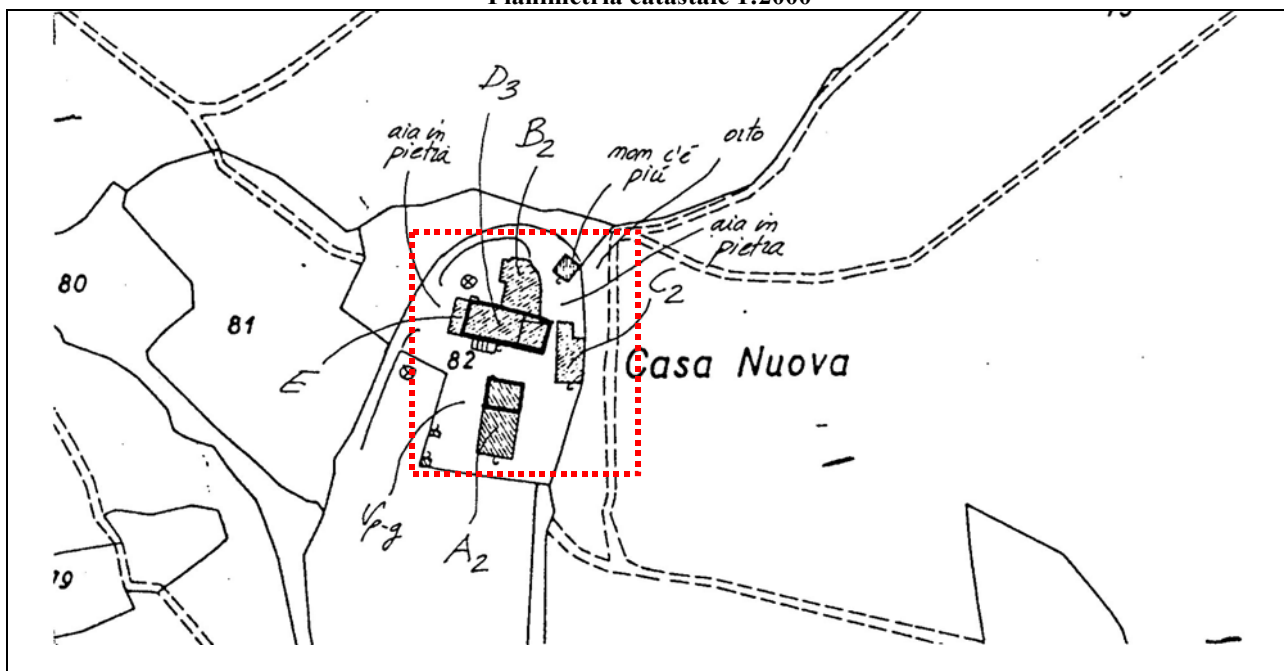
COMUNE DI VAGLIA
PROVINCIA DI FIRENZE

COSTRUZIONI IN ZONE EXTRA – URBANE

Località:	CASA NUOVA	Scheda n°:	145	aggiornata al:	Aprile 2002
-----------	-------------------	------------	------------	----------------	--------------------

F. Catastale:	50	Particelle:	82	Zona Omogenea:	E1	Vincoli Area:	1,2,3,4,12
---------------	-----------	-------------	-----------	----------------	-----------	---------------	-------------------

Planimetria catastale 1:2000



DESCRIZIONE DELL'IMMOBILE	USO ATTUALE	STATO DI CONSERVAZIONE	VALORE ARCHITETTONICO ED AMBIENTALE	ALTERAZIONI	ELEMENTI TIPICI E DESCRIZIONE DELLE PARTI DI PREGIO	CLASSE DI INTERVENTO
A: abitazione colonica ex	c.a.	b.	n.v.	g.	Completamente ristrutturato, modifica delle aperture, copertura in coppi ed embrici	4
B: abitazione colonica ex con stalle al piano terreno	Abb.	m.	v.a.	a.	Muratura in pietra facciavista, barbacane, aperture con cornici in pietra, gronda parte in legno e parte in laterizio, in fase di ristrutturazione	2
C: stalletti	Abb.	c.-p.	n.v.	a.	Muratura in pietra facciavista, copertura in coppi ed embrici	4
D: abitazione colonica ex con scala esterna	Abb.	m.	v.a.	a.	Muratura in pietra facciavista, aperture con cornici in pietra, tabernacolo, copertura in coppi ed embrici, in corso di ristrutturazione	2
E: fienile tipico ex	Abb.	m.	v.a.	a.	Copertura in coppi ed embrici, in corso di ristrutturazione	2
F:						
G:						

[DOCUMENTAZIONE FOTOGRAFICA](#)

FOTO 1 D B	FOTO 2 D B	FOTO 3 A	FOTO 4 A	FOTO 5 D
----------------------------	----------------------------	--------------------------	--------------------------	--------------------------

¹ Essenze di pregio: noci. Verde privato a giardino (Vp-g). Orto. Complesso in fase di ristrutturazione.



COMUNE DI VAGLIA
PROVINCIA DI FIRENZE

COSTRUZIONI IN ZONE EXTRA – URBANE

Località:	CASA NUOVA	Scheda n°:	145
-----------	-------------------	------------	------------



[FOTO 1 D B](#)



[FOTO 2 D B](#)



[FOTO 3 A](#)



[FOTO 4 A](#)



[FOTO 5 D](#)



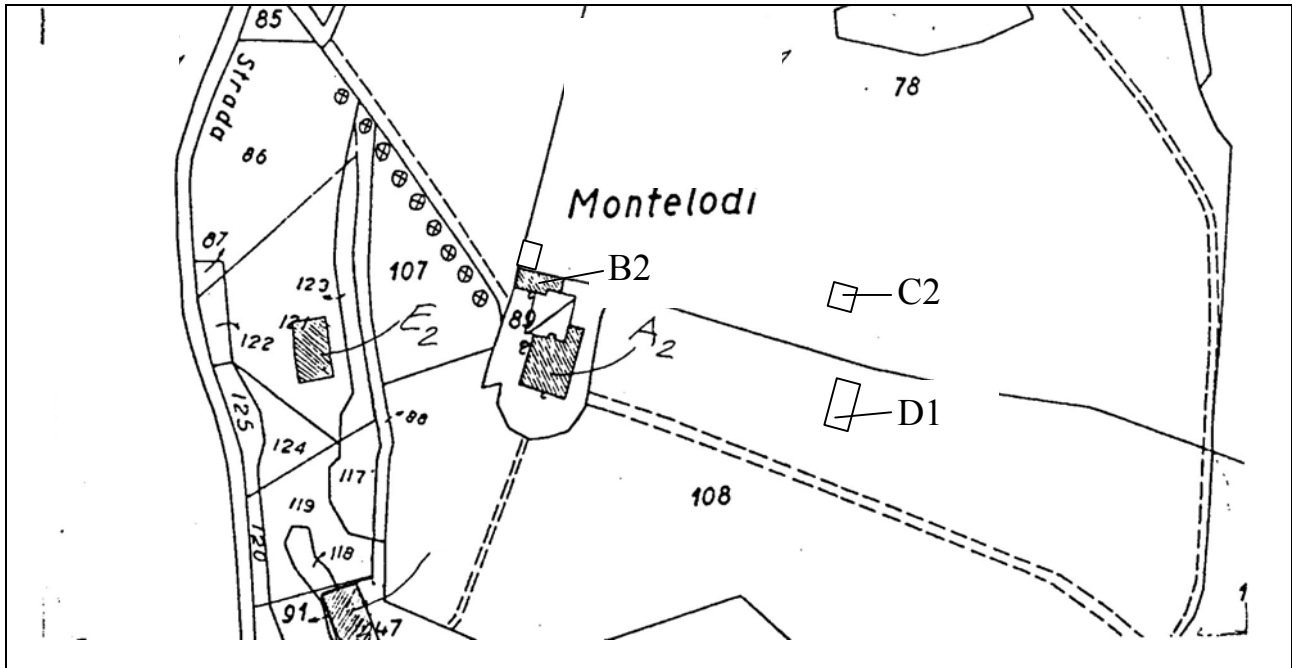
COMUNE DI VAGLIA
PROVINCIA DI FIRENZE

COSTRUZIONI IN ZONE EXTRA – URBANE

Località: **MONTELODI** Scheda n°: **146** aggiornata al: **Aprile 2002**

F. Catastale: **50** Particelle: **89** Zona Omogenea: **E1** Vincoli Area: **1,2,3,4**

Planimetria catastale 1:2000



DESCRIZIONE DELL'IMMOBILE	USO ATTUALE	STATO DI CONSERVAZIONE	VALORE ARCHITETTONICO ED AMBIENTALE	ALTERAZIONI	ELEMENTI TIPICI E DESCRIZIONE DELLE PARTI DI PREGIO	CLASSE DI INTERVENTO
A: villa	c.a.	b.	n.v.	a.	Intonaco e copertura in coppi ed embrici	4
B: edificio rurale con annesso garage	d.	b.	n.v.	e.		4
C: fienile ex con garage	g.	b.	n.v.	a.		4
D: edificio rurale con annessi	c.a.	b.	n.v.	a.	Muratura in pietra facciavista	4
E: villetta con terrazze	c.a.	b.	n.v.	a.		4
F:						
G:						

DOCUMENTAZIONE FOTOGRAFICA

FOTO 1 A	FOTO 2 A	FOTO 3 B	FOTO 4 B	FOTO 5 F
--------------------------	--------------------------	--------------------------	--------------------------	--------------------------

¹ Verde privato: essenze di cedri e cipressi.



COMUNE DI VAGLIA
PROVINCIA DI FIRENZE

COSTRUZIONI IN ZONE EXTRA – URBANE

Località:	MONTELODI	Scheda n°:	146
-----------	------------------	------------	------------



[FOTO 1 A](#)



[FOTO 2 A](#)



[FOTO 3 B](#)



[FOTO 4 B](#)



[FOTO 5 F](#)



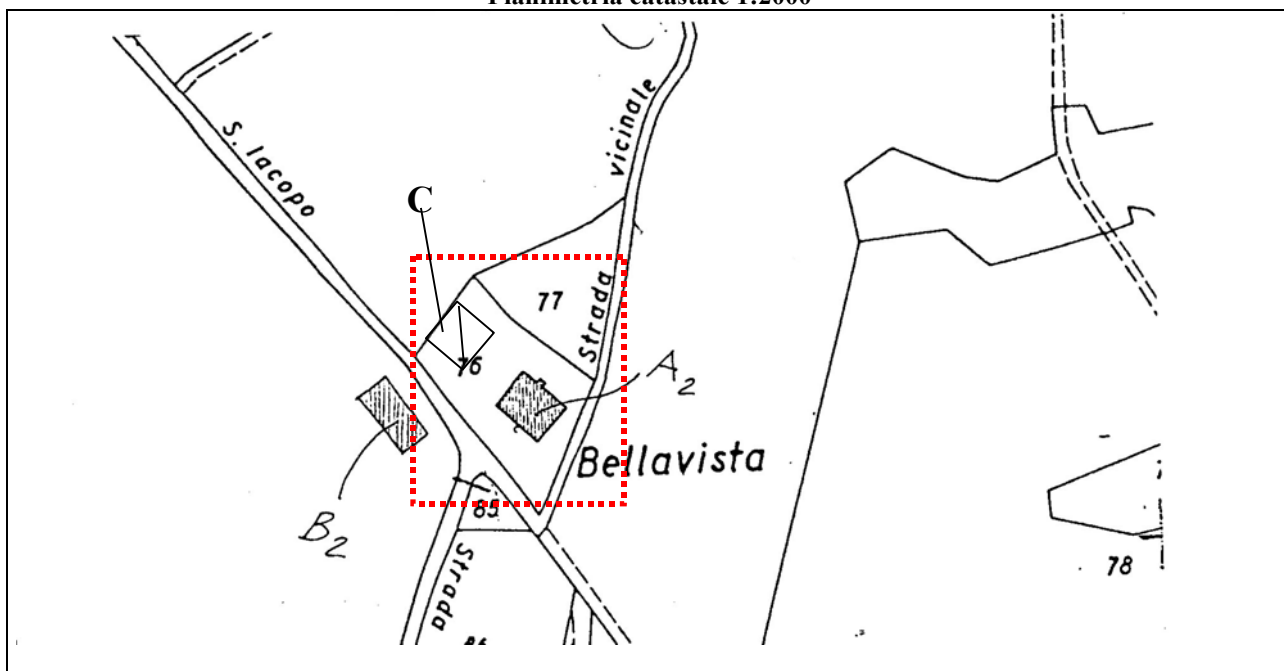
COMUNE DI VAGLIA
PROVINCIA DI FIRENZE

COSTRUZIONI IN ZONE EXTRA – URBANE

Località:	BELLAVISTA	Scheda n°:	147	aggiornata al:	Aprile 2002
-----------	------------	------------	-----	----------------	-------------

F. Catastale:	50	Particelle:	76	Zona Omogenea:	E1	Vincoli Area:	1,2,3,4,11,12
---------------	----	-------------	----	----------------	----	---------------	---------------

Planimetria catastale 1:2000



DESCRIZIONE DELL'IMMOBILE	USO ATTUALE	STATO DI CONSERVAZIONE	VALORE ARCHITETTONICO ED AMBIENTALE	ALTERAZIONI	ELEMENTI TIPICI E DESCRIZIONE DELLE PARTI DI PREGIO	CLASSE DI INTERVENTO
A: casa padronale	c.a.	b.	v.a.	l.	Ristrutturata di recente	2
B: villetta	c.a.	b.	n.v.	a.	Di recente costruzione	4
C: tettoia	d.	b.	n.v.	a.	Struttura in profilati con copertura in eternit	4
D:						
E:						
F:						
G:						

DOCUMENTAZIONE FOTOGRAFICA

FOTO 1 A	FOTO 2 B	FOTO 3 C		
--------------------------	--------------------------	--------------------------	--	--

¹ Essenze di pregio: cipressi. Verde privato a giardino (Vp-g).



COMUNE DI VAGLIA
PROVINCIA DI FIRENZE

COSTRUZIONI IN ZONE EXTRA – URBANE

Località:	BELLAVISTA	Scheda n°:	147
-----------	-------------------	------------	------------



[FOTO 1 A](#)



[FOTO 2 B](#)



[FOTO 3 C](#)



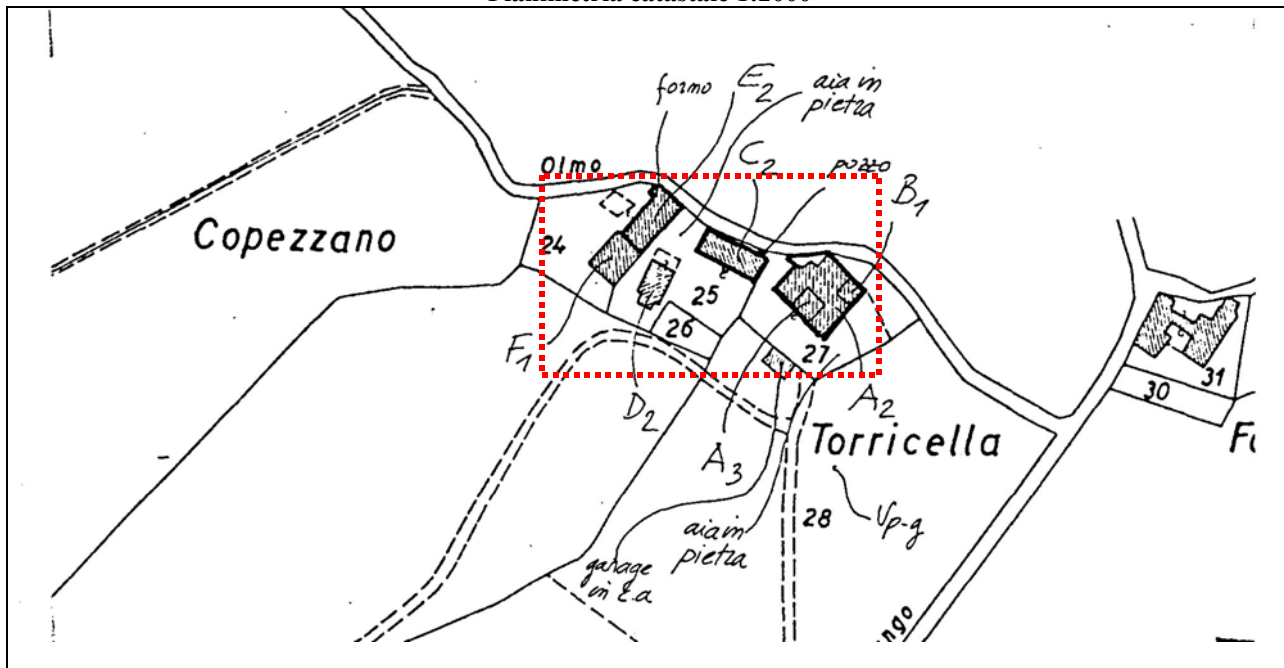
COMUNE DI VAGLIA
PROVINCIA DI FIRENZE

COSTRUZIONI IN ZONE EXTRA – URBANE

Località:	COPEZZANO-TORRICELLA	Scheda n°:	148	aggiornata al:	Aprile 2002
-----------	-----------------------------	------------	------------	----------------	--------------------

F. Catastale:	51	Particelle:	24,25,27	Zona Omogenea:	E1	Vincoli Area:	1,2,3,4,11,12
---------------	-----------	-------------	-----------------	----------------	-----------	---------------	----------------------

Planimetria catastale 1:2000



DESCRIZIONE DELL'IMMOBILE	USO ATTUALE	STATO DI CONSERVAZIONE	VALORE ARCHITETTONICO ED AMBIENTALE	ALTERAZIONI	ELEMENTI TIPICI E DESCRIZIONE DELLE PARTI DI PREGIO	CLASSE DI INTERVENTO
A: abitazione colonica con parte centrale a torre	c.a.	b.	r.v.	a.	Torre con arco in pietra di tipo trecentesco, loggia con arco in mattoni, scala esterna in pietra in parte con murature facciavista ed intonaco	1
B: annesso agricolo ex	c.a.	b.	v.a.	a.	Con garage al piano terreno	2
C: edificio rurale	c.a.	b.	v.a.	a.-l.	Recentemente ristrutturata, muratura in pietra facciavista, gronda tipica, cornici in pietra, pozzo	2
D: fienile tipico	Abb.	m.-c.	v.a.	a.	Copertura in coppi ed embrici	2
E: edificio rurale	c.a.	b.	v.a.	a.-l.	Recentemente ristrutturata, forno esterno e tettoia, muratura in parte in pietra facciavista e in parte intonacata, copertura in coppi ed embrici	2
F: fienile	d.	m.	v.a.	a.	Loggia e tettoia, muratura in pietra facciavista	2
G:						

DOCUMENTAZIONE FOTOGRAFICA

FOTO 1 C	FOTO 2 C	FOTO 3 A C D	
--------------------------	--------------------------	------------------------------	--

¹ Verde privato a giardino (Vp-g).



COMUNE DI VAGLIA
PROVINCIA DI FIRENZE

COSTRUZIONI IN ZONE EXTRA – URBANE

Località:	COPEZZANO TORRICELLA	Scheda n°:	148
-----------	-----------------------------	------------	------------



[FOTO 1.C](#)



[FOTO 2.C](#)



[FOTO 3 A C D](#)



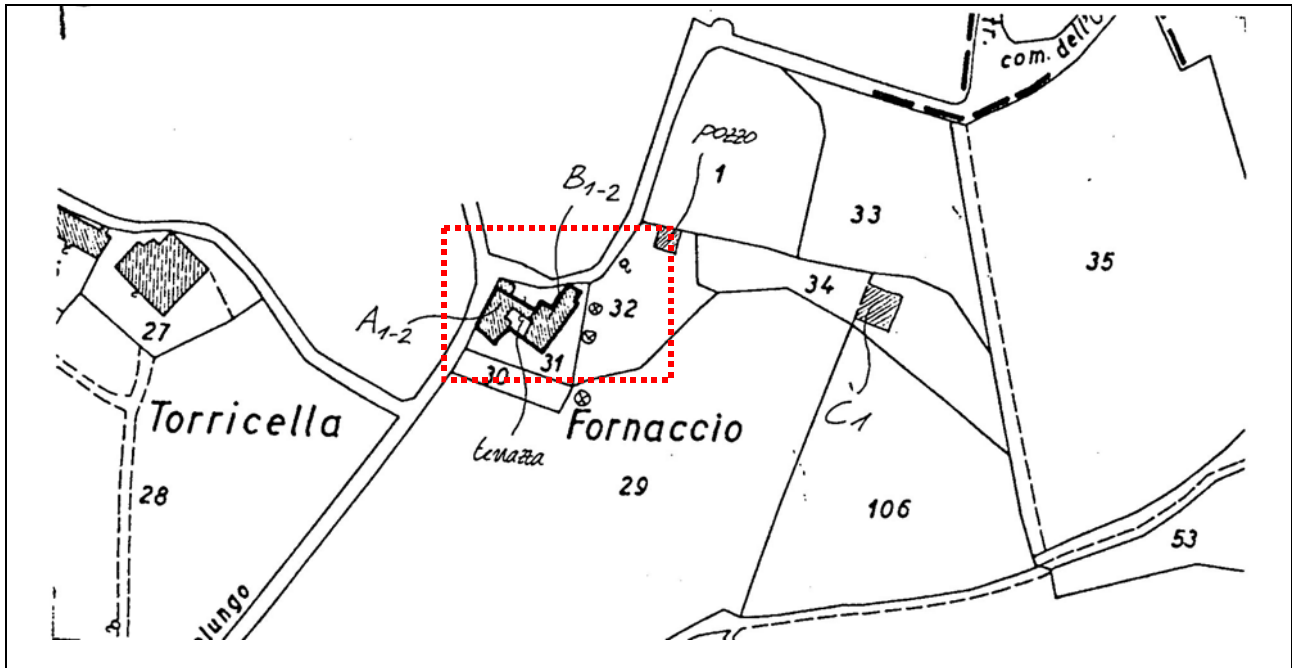
COMUNE DI VAGLIA
PROVINCIA DI FIRENZE

COSTRUZIONI IN ZONE EXTRA – URBANE

Località:	FORNACCIO	Scheda n°:	149	aggiornata al:	Aprile 2002
-----------	------------------	------------	------------	----------------	--------------------

F. Catastale:	51	Particelle:	52	Zona Omogenea:	E1	Vincoli Area:	1,2,3,4,11,12
---------------	-----------	-------------	-----------	----------------	-----------	---------------	----------------------

Planimetria catastale 1:2000



DESCRIZIONE DELL'IMMOBILE	USO ATTUALE	STATO DI CONSERVAZIONE	VALORE ARCHITETTONICO ED AMBIENTALE	ALTERAZIONI	ELEMENTI TIPICI E DESCRIZIONE DELLE PARTI DI PREGIO	CLASSE DI INTERVENTO
A: edificio rurale	c.a.	b.	v.a.	a.	Intonacata con parti in muratura facciavista, arco in pietra con elementi in legno	2
B: edificio rurale	c.a.	b.	v.a.	a.	Contrafforti, muratura in pietra facciavista, copertura in coppi ed embrici	2
C: annesso agricolo	s.	m.	n.v.	-	Di recente costruzione	4
D:						
E:						
F:						
G:						

DOCUMENTAZIONE FOTOGRAFICA

FOTO 1 B	FOTO 2 A	FOTO 3 A		
--------------------------	--------------------------	--------------------------	--	--

¹ Essenze di pregio: cipressi e lecci.



COMUNE DI VAGLIA
PROVINCIA DI FIRENZE

COSTRUZIONI IN ZONE EXTRA – URBANE

Località:	FORNACCIO	Scheda n°:	149
-----------	------------------	------------	------------



[FOTO 1 B](#)



[FOTO 2 A](#)



[FOTO 3 A](#)



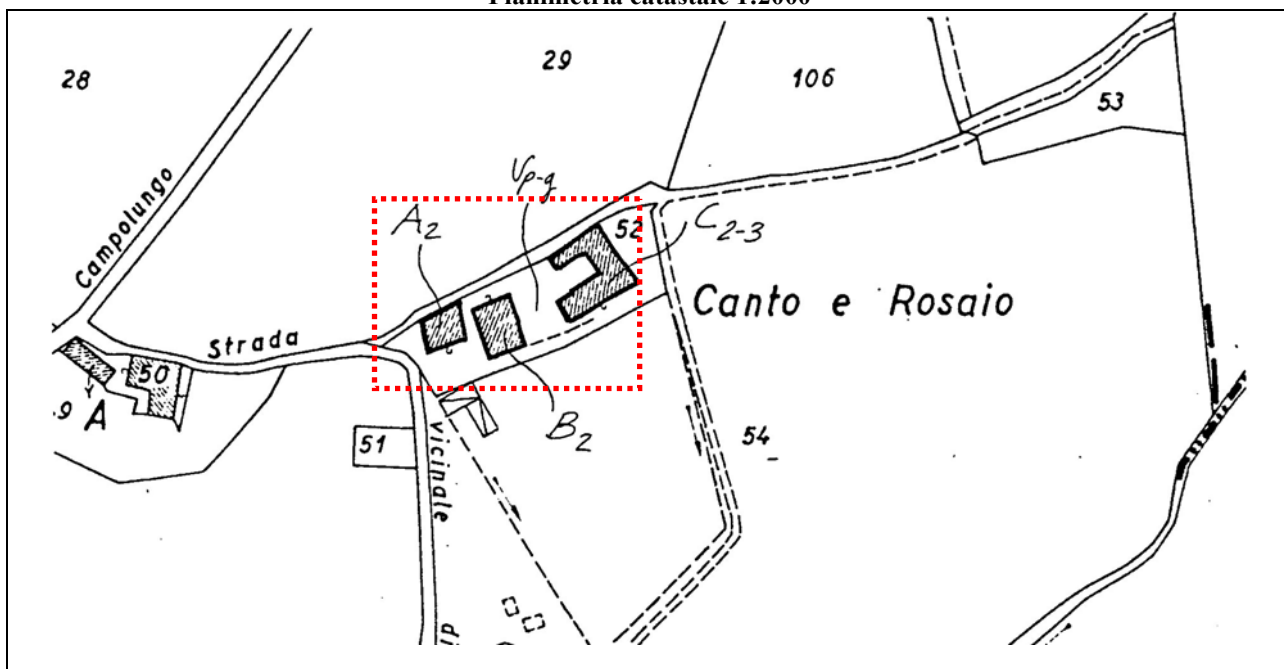
COMUNE DI VAGLIA
PROVINCIA DI FIRENZE

COSTRUZIONI IN ZONE EXTRA – URBANE

Località:	CANTO E ROSAIO	Scheda n°:	150	aggiornata al:	Aprile 2002
-----------	-----------------------	------------	------------	----------------	--------------------

F. Catastale:	51	Particelle:	52	Zona Omogenea:	E1	Vincoli Area:	1,2,3,4,12
---------------	-----------	-------------	-----------	----------------	-----------	---------------	-------------------

Planimetria catastale 1:2000



DESCRIZIONE DELL'IMMOBILE	USO ATTUALE	STATO DI CONSERVAZIONE	VALORE ARCHITETTONICO ED AMBIENTALE	ALTERAZIONI	ELEMENTI TIPICI E DESCRIZIONE DELLE PARTI DI PREGIO	CLASSE DI INTERVENTO
A: edificio rurale	c.a.	b.	v.a.	a.-l.	Recentemente ristrutturato, muratura in pietra facciavista, copertura in coppi ed embrici	2
B: fienile ex	c.a.	b.	v.a.	l.-g.	Aperti tre "balconcini" sulle originarie aperture per il forno, murature in pietra facciavista	2
C: abitazione colonica con annesso agricolo	c.a.	b.	v.a.	a.-l.	Muratura in pietra facciavista	2
D:						
E:						
F:						
G:						

[DOCUMENTAZIONE FOTOGRAFICA](#)

<u>FOTO 1 A B C</u>	<u>FOTO 2 A B</u>			
-------------------------------------	-----------------------------------	--	--	--



COMUNE DI VAGLIA
PROVINCIA DI FIRENZE

COSTRUZIONI IN ZONE EXTRA – URBANE

Località:	CANTO E ROSAIO	Scheda n°:	150
-----------	-----------------------	------------	------------



[FOTO 1 A B C](#)



[FOTO 2 A B](#)



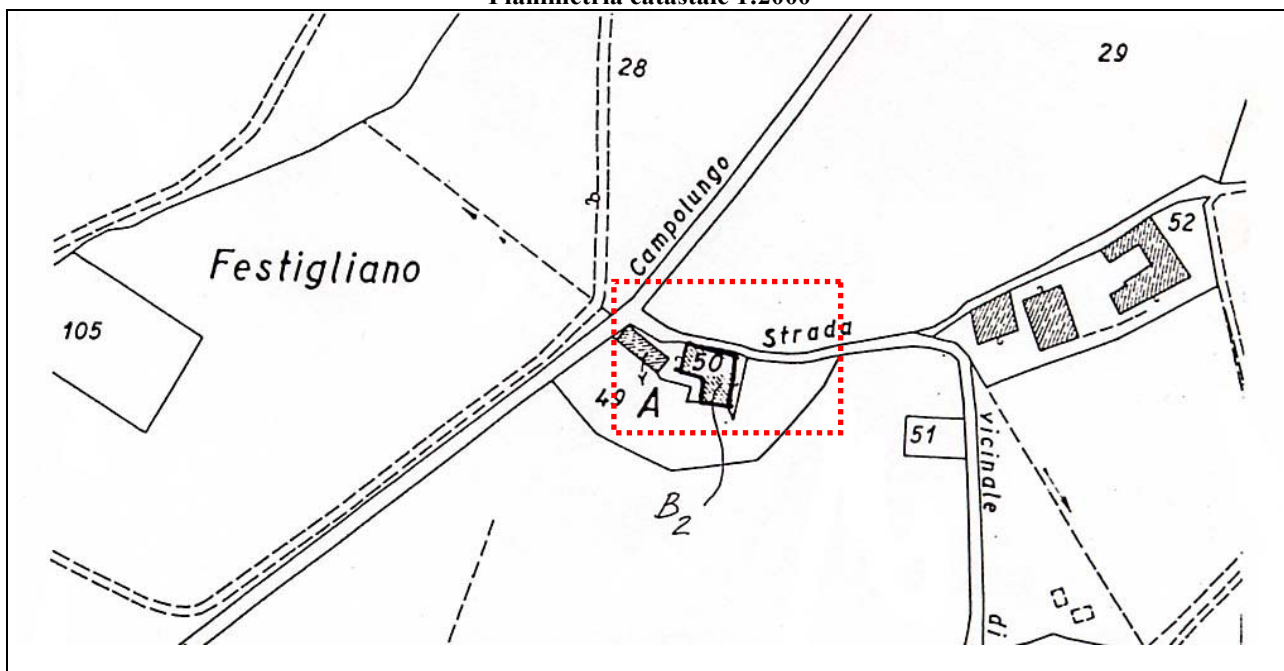
COMUNE DI VAGLIA
PROVINCIA DI FIRENZE

COSTRUZIONI IN ZONE EXTRA – URBANE

Località:	FESTIGLIANO	Scheda n°:	151	aggiornata al:	Aprile 2002
-----------	--------------------	------------	------------	----------------	--------------------

F. Catastale:	51	Particelle:	A,50	Zona Omogenea:	E1	Vincoli Area:	1,2,3,4,11,12
---------------	-----------	-------------	-------------	----------------	-----------	---------------	----------------------

Planimetria catastale 1:2000



DESCRIZIONE DELL'IMMOBILE	USO ATTUALE	STATO DI CONSERVAZIONE	VALORE ARCHITETTONICO ED AMBIENTALE	ALTERAZIONI	ELEMENTI TIPICI E DESCRIZIONE DELLE PARTI DI PREGIO	CLASSE DI INTERVENTO
A: cappella ex	c.a.	m.-b.	v.a.	a.	Pietra serena sul fronte, colonne, coperture rifatte	2
B: Oratorio ex con campanile a vela	c.a.	m.	v.a.	l.	Pavimentazione esterna rifatta	2
C:						
D:						
E:						
F:						
G:						

[DOCUMENTAZIONE FOTOGRAFICA](#)

FOTO 1 A B	FOTO 2 B			
----------------------------	--------------------------	--	--	--



COMUNE DI VAGLIA
PROVINCIA DI FIRENZE

COSTRUZIONI IN ZONE EXTRA – URBANE

Località:	FESTIGLIANO	Scheda n°:	151
-----------	--------------------	------------	------------



[FOTO 1 A B](#)



[FOTO 2 B](#)



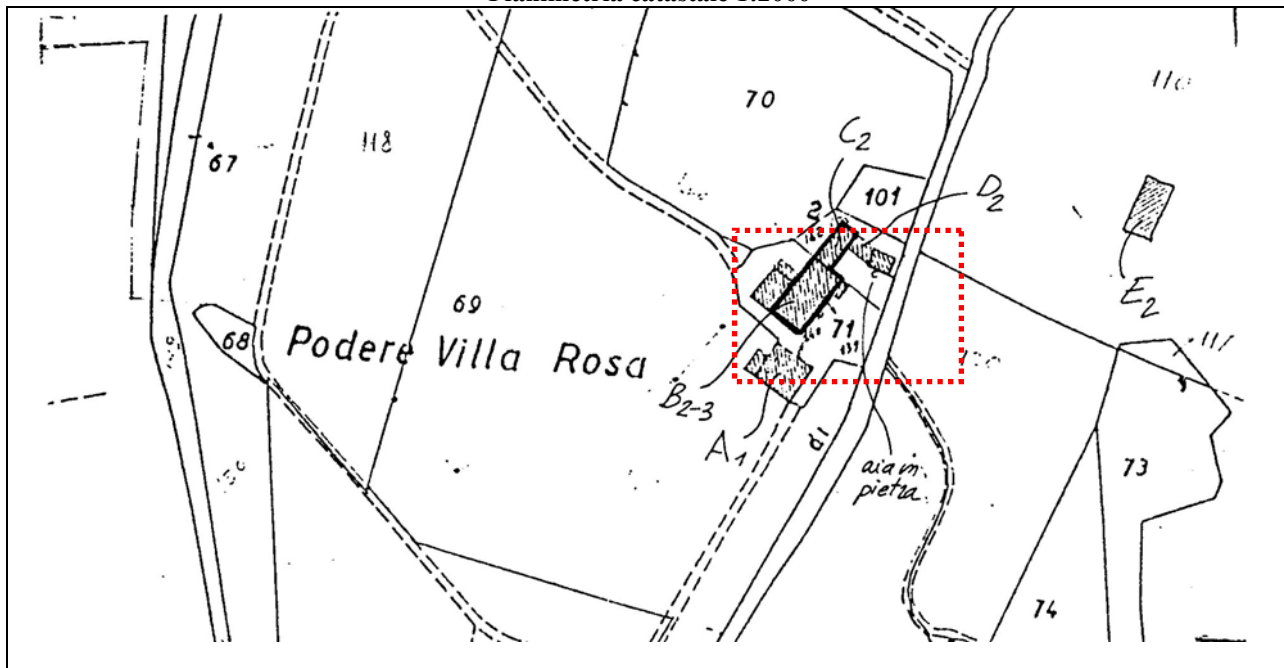
COMUNE DI VAGLIA
PROVINCIA DI FIRENZE

COSTRUZIONI IN ZONE EXTRA – URBANE

Località: **pod. VILLA ROSA** Scheda n°: **152** aggiornata al: **Aprile 2002**

F. Catastale: **51** Particelle: **71,140,142** Zona Omogenea: **E1** Vincoli Area: **1,2,3,4,11,12**

Planimetria catastale 1:2000



DESCRIZIONE DELL'IMMOBILE	USO ATTUALE	STATO DI CONSERVAZIONE	VALORE ARCHITETTONICO ED AMBIENTALE	ALTERAZIONI	ELEMENTI TIPICI E DESCRIZIONE DELLE PARTI DI PREGIO	CLASSE DI INTERVENTO
A: fienile ex	g.	b.	v.a.	l.	Recentemente ristrutturato, muratura in pietra facciavista, gronda tipica e copertura con marsigliesi	2
B: casa padonale	c.a.	b.	v.a.	l.	Recentemente ristrutturata, muratura in pietra facciavista, copertura in coppi ed embrici	2
C: annesso agricolo ex	c.a.	b.	v.a.	l.	Recentemente ristrutturato, muratura in pietra facciavista, copertura in coppi ed embrici	2
D: annesso agricolo ex	c.a.	b.	v.a.	l.	Recentemente ristrutturato, copertura con coppi ed embrici, loggiato richiuso	2
E: abitazione colonica	c.a.	b.	n.v.	a.	Di recente costruzione	4
F:						
G:						

[DOCUMENTAZIONE FOTOGRAFICA](#)

FOTO 1 C B	FOTO 2 C D			
----------------------------	----------------------------	--	--	--



COMUNE DI VAGLIA
PROVINCIA DI FIRENZE

COSTRUZIONI IN ZONE EXTRA – URBANE

Località:	podere VILLA ROSA	Scheda n°:	152
-----------	--------------------------	------------	------------



[FOTO 1 C B](#)



[FOTO 2 C D](#)



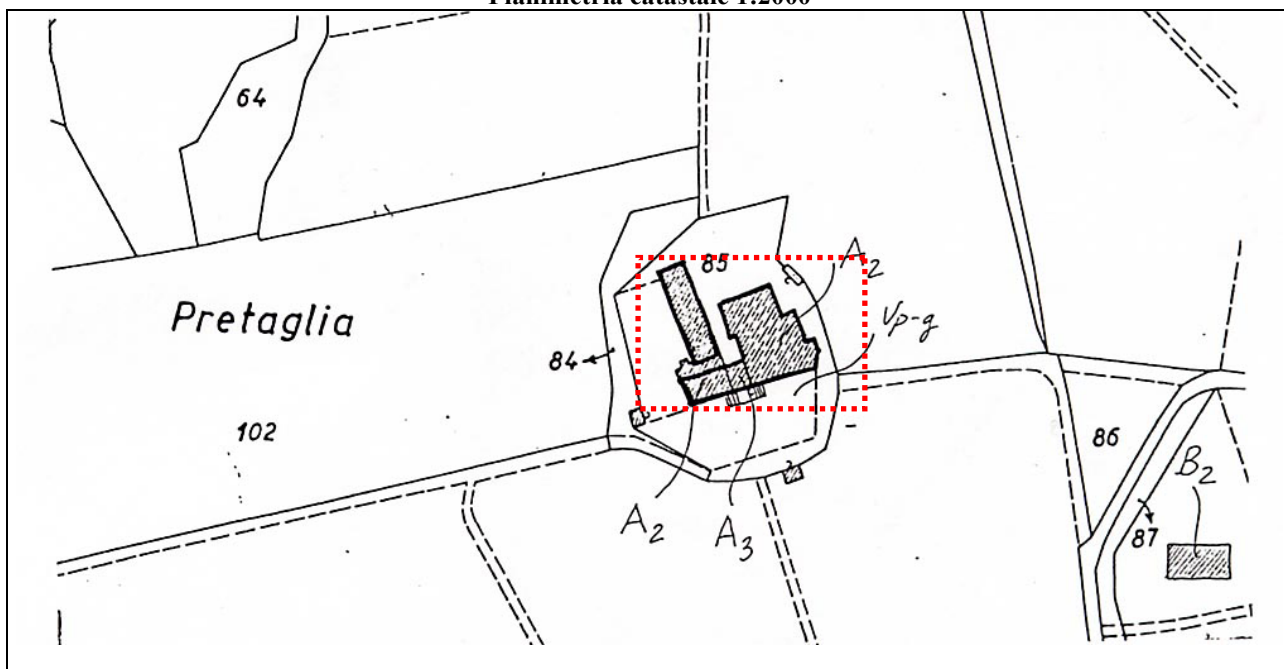
COMUNE DI VAGLIA
PROVINCIA DI FIRENZE

COSTRUZIONI IN ZONE EXTRA – URBANE

Località:	PRETAGLIA	Scheda n°:	153	aggiornata al:	Aprile 2002
-----------	------------------	------------	------------	----------------	--------------------

F. Catastale:	51	Particelle:	85	Zona Omogenea:	E1	Vincoli Area:	1,2,3,4,12
---------------	-----------	-------------	-----------	----------------	-----------	---------------	-------------------

Planimetria catastale 1:2000



DESCRIZIONE DELL'IMMOBILE	USO ATTUALE	STATO DI CONSERVAZIONE	VALORE ARCHITETTONICO ED AMBIENTALE	ALTERAZIONI	ELEMENTI TIPICI E DESCRIZIONE DELLE PARTI DI PREGIO	CLASSE DI INTERVENTO
A: villa padronale con torre e scala esterna	c.a.	b.	r.v.	a.-l.	Completamente ristrutturata	1
B: villetta	c.a.	b.	n.v.	a.-l.		1
C:						
D:						
E:						
F:						
G:						

DOCUMENTAZIONE FOTOGRAFICA

<u>FOTO 1A</u>				
----------------	--	--	--	--

¹ Non completamente visibile perché inaccessibile.



COMUNE DI VAGLIA
PROVINCIA DI FIRENZE

COSTRUZIONI IN ZONE EXTRA – URBANE

Località:	PRETAGLIA	Scheda n°:	153
-----------	------------------	------------	------------



[FOTO 1A](#)



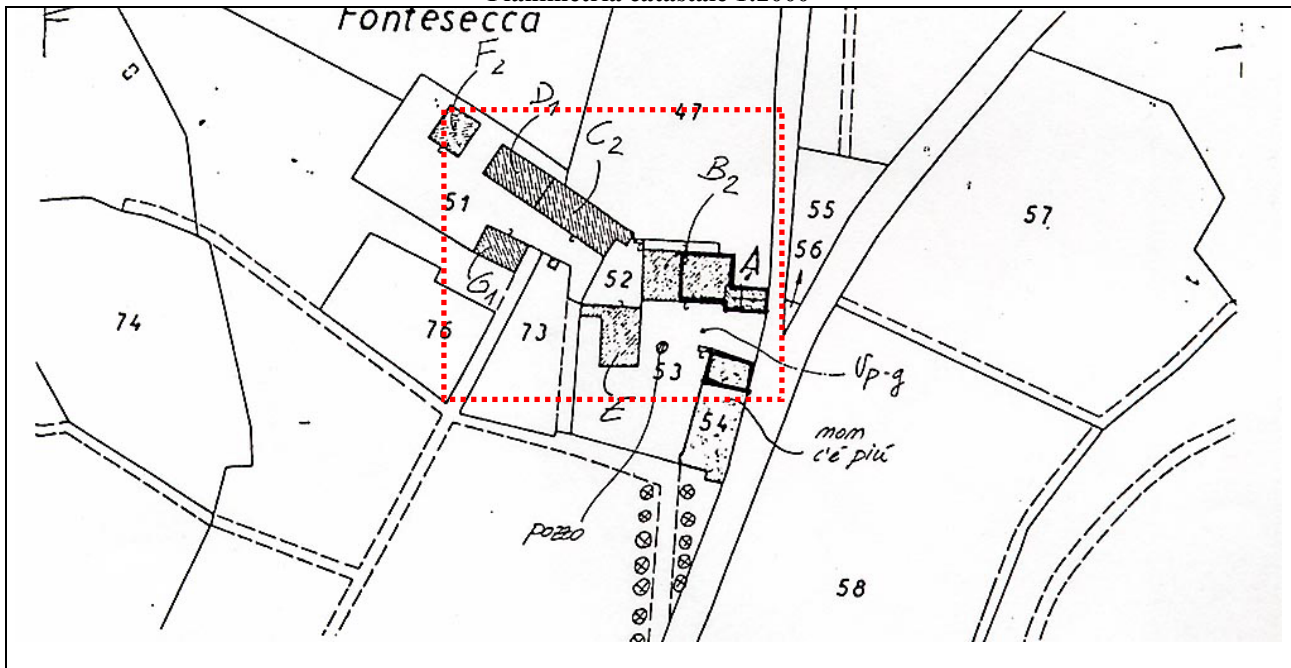
COMUNE DI VAGLIA
PROVINCIA DI FIRENZE

COSTRUZIONI IN ZONE EXTRA – URBANE

Località:	Fontesecca	Scheda n°:	154	aggiornata al:	Aprile 2002
-----------	-------------------	------------	------------	----------------	--------------------

F. Catastale:	52	Particelle:	A, da 51 a 54	Zona Omogenea:	E1	Vincoli Area:	1,2,3,4,11,12
---------------	-----------	-------------	---------------	----------------	-----------	---------------	----------------------

Planimetria catastale 1:2000



DESCRIZIONE DELL'IMMOBILE	USO ATTUALE	STATO DI CONSERVAZIONE	VALORE ARCHITETTONICO ED AMBIENTALE	ALTERAZIONI	ELEMENTI TIPICI E DESCRIZIONE DELLE PARTI DI PREGIO	CLASSE DI INTERVENTO
A: cappella	Abb.	m.	r.v.	a.		1
B: villa con torretta	c.a.	m.	r.v.	a.	Gronda tipica e stemmi in pietra	1
C: abitazione colonica ex	c.a.	b.	v.a.	a.	Recentemente ristrutturata, piccole lesioni dovute al movimento del terreno	2
D: stalla ex	Abb.	c.	s.v.	a.	Numerose lesioni e cedimenti dovuti a movimenti franosi in atto	3
E: annesso agricolo	Abb.	c.	v.a.	a.	Copertura in marsigliesi, facciata rifinita in parte con piastrelle ceramiche	2
F: Fienile e stalletti	Abb.	p.	s.v.	a.	Numerose lesioni e cedimenti dovuti a movimenti franosi in atto	3
G: fienile	Abb.	p.	s.v.	a.	Numerose lesioni e cedimenti dovuti a movimenti franosi in atto	3

[DOCUMENTAZIONE FOTOGRAFICA](#)

FOTO 1 B	FOTO 2 C D	FOTO 3 D	FOTO 4 F	FOTO 5 G
--------------------------	----------------------------	--------------------------	--------------------------	--------------------------

¹ Area con notevole degrado ambientale dovuto a movimenti franosi in atto.



COMUNE DI VAGLIA
PROVINCIA DI FIRENZE

COSTRUZIONI IN ZONE EXTRA – URBANE

Località:	FONTESECCA	Scheda n°:	154
-----------	-------------------	------------	------------



[FOTO 1 B](#)



[FOTO 2 C D](#)



[FOTO 3 D](#)



[FOTO 4 F](#)



[FOTO 5 G](#)



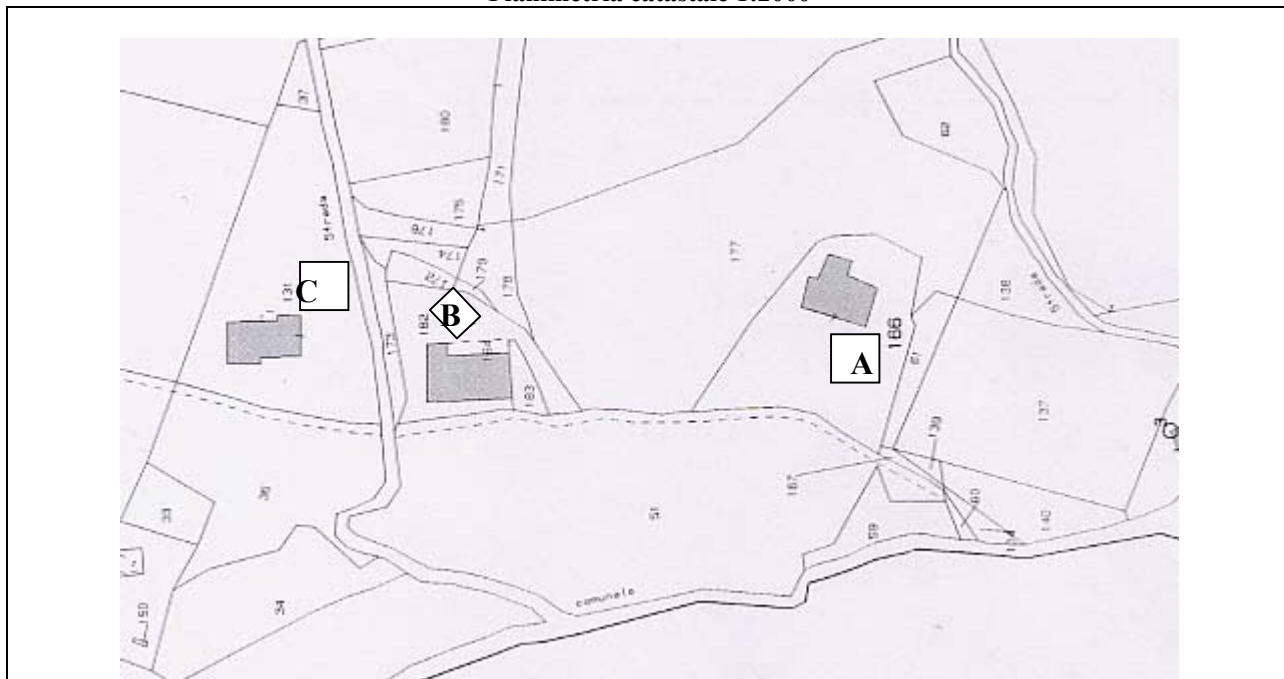
COMUNE DI VAGLIA
PROVINCIA DI FIRENZE

COSTRUZIONI IN ZONE EXTRA – URBANE

Località: **presso CURIGLIANO DI SOPRA** Scheda n°: **155** aggiornata al: **Aprile 2002**

F. Catastale: **50** Particelle: **131,166,164** Zona Omogenea: **E1** Vincoli Area: **1,2,3,4,11**

Planimetria catastale 1:2000



DESCRIZIONE DELL'IMMOBILE	USO ATTUALE	STATO DI CONSERVAZIONE	VALORE ARCHITETTONICO ED AMBIENTALE	ALTERAZIONI	ELEMENTI TIPICI E DESCRIZIONE DELLE PARTI DI PREGIO	CLASSE DI INTERVENTO
A: villetta	c.a.	b.	n.v.	-		4
B: abitazione rurale ex	c.a.	b.	n.v.	-	Magazzini e loggiato al piano terreno	4
C: villetta	c.a.	-	n.v.	-		4
D:						
E:						
F:						
G:						

DOCUMENTAZIONE FOTOGRAFICA

FOTO 1 A	FOTO 2 A	FOTO 3 B	FOTO 4 B	FOTO 5 C
--------------------------	--------------------------	--------------------------	--------------------------	--------------------------



COMUNE DI VAGLIA
PROVINCIA DI FIRENZE

COSTRUZIONI IN ZONE EXTRA – URBANE

Località: **presso CURIGLIANO DI SOPRA** Scheda n°: **155**



[FOTO 1A](#)



[FOTO 2A](#)



[FOTO 3B](#)



[FOTO 4B](#)



[FOTO 5C](#)



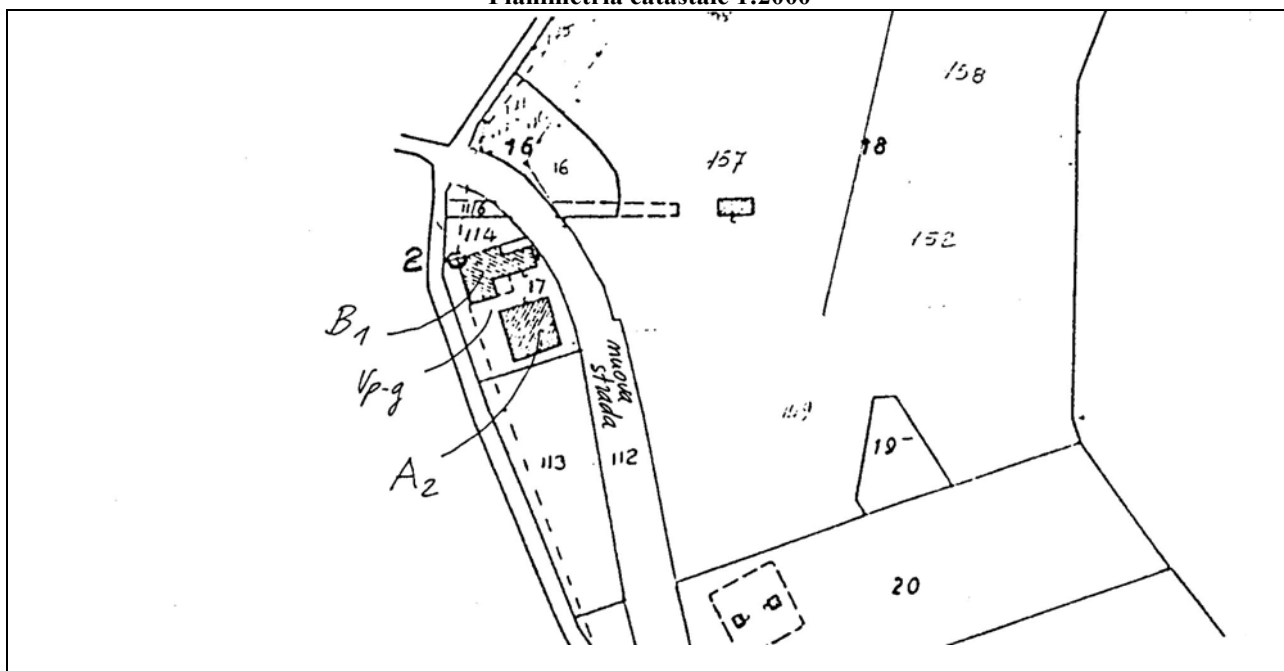
COMUNE DI VAGLIA
PROVINCIA DI FIRENZE

COSTRUZIONI IN ZONE EXTRA – URBANE

Località:	UCCELLATOIO NUOVO	Scheda n°:	156	aggiornata al:	Aprile 2002
-----------	-------------------	------------	-----	----------------	-------------

F. Catastale:	52	Particelle:	17	Zona Omogenea:	E1	Vincoli Area:	1,2,3,4,11
---------------	----	-------------	----	----------------	----	---------------	------------

Planimetria catastale 1:2000



DESCRIZIONE DELL'IMMOBILE	USO ATTUALE	STATO DI CONSERVAZIONE	VALORE ARCHITETTONICO ED AMBIENTALE	ALTERAZIONI	ELEMENTI TIPICI E DESCRIZIONE DELLE PARTI DI PREGIO	CLASSE DI INTERVENTO
A: edificio rurale ex	c.a.	b.	n.v.	a.	Recentemente ristrutturata, muratura in parte intonacata ed in parte in pietra facciavista, copertura in marsigliesi	4
B: fienile ex	d.-g.	m.	n.v.	a.	Parzialmente ristrutturato, muratura in pietra facciavista, aperture con cornici in pietra, copertura in coppi ed embrici	4
C:						
D:						
E:						
F:						
G:						

DOCUMENTAZIONE FOTOGRAFICA

FOTO 1A					
---------	--	--	--	--	--

¹ Verde privato a giardino (Vp-g), cipressi.



COMUNE DI VAGLIA
PROVINCIA DI FIRENZE

COSTRUZIONI IN ZONE EXTRA – URBANE

Località:	UCCELLATOIO NUOVO	Scheda n°:	156
-----------	--------------------------	------------	------------



[FOTO 1A](#)



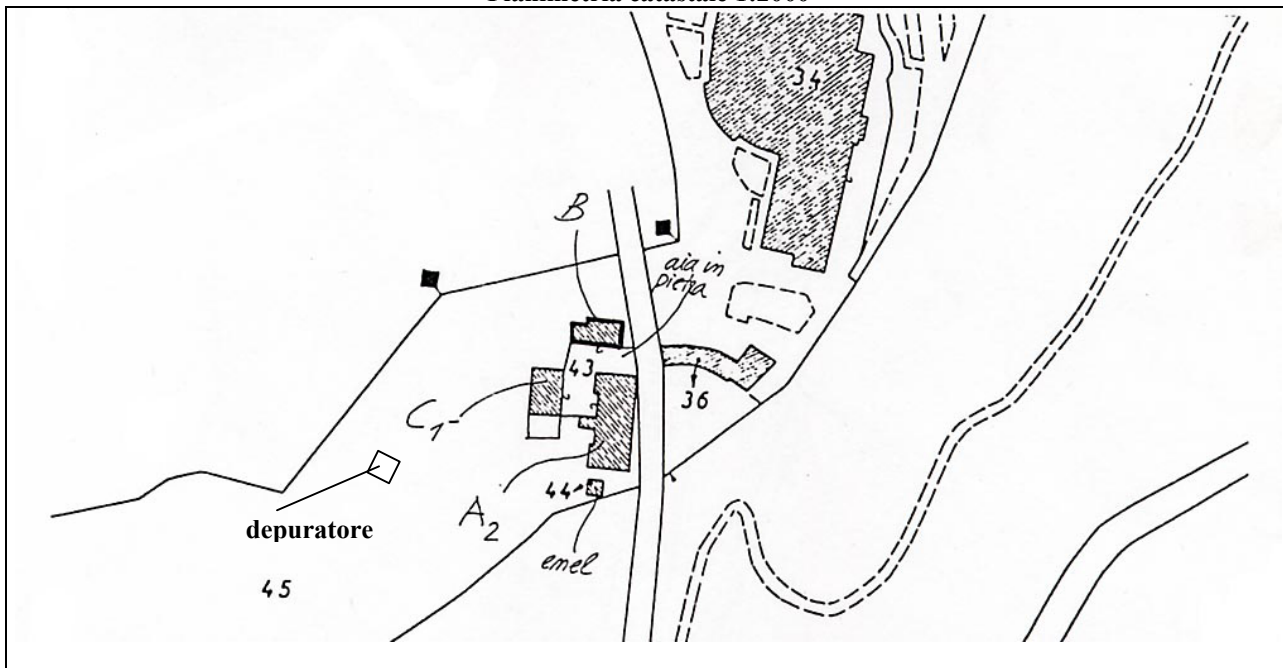
COMUNE DI VAGLIA
PROVINCIA DI FIRENZE

COSTRUZIONI IN ZONE EXTRA – URBANE

Località: **presso FONTESECCA** Scheda n°: **157** aggiornata al: **Aprile 2002**

F. Catastale: **52** Particelle: **43,44** Zona Omogenea: **E1** Vincoli Area: **1,2,3,4,11**

Planimetria catastale 1:2000



DESCRIZIONE DELL'IMMOBILE	USO ATTUALE	STATO DI CONSERVAZIONE	VALORE ARCHITETTONICO ED AMBIENTALE	ALTERAZIONI	ELEMENTI TIPICI E DESCRIZIONE DELLE PARTI DI PREGIO	CLASSE DI INTERVENTO
A: abitazione colonica ex con annessi e forno e scala esterna	Abb.-c.a.	m.-c.	v.a.	a.	Aperture con cornici in pietra, arco in mattoni, coperture con tegole maritate, facciata in pietra facciavista, abitazione parzialmente abbandonata	2
B: annesso agricolo ex	Abb.	c.	n.v.	l.	Ristrutturato parzialmente	4
C: annesso agricolo	d.	m.-c.	n.v.	l.	Recente ampliamento, con coperture in onduline	4
D:						
E:						
F:						
G:						

DOCUMENTAZIONE FOTOGRAFICA

FOTO 1 A	FOTO 2 C	FOTO 3	FOTO 4	
--------------------------	--------------------------	------------------------	------------------------	--



COMUNE DI VAGLIA
PROVINCIA DI FIRENZE

COSTRUZIONI IN ZONE EXTRA – URBANE

Località:	presso FONTESECCA	Scheda n°:	157
-----------	-------------------	------------	-----



[FOTO 1 A](#)



[FOTO 2 C](#)



[FOTO 3](#)



[FOTO 4](#)



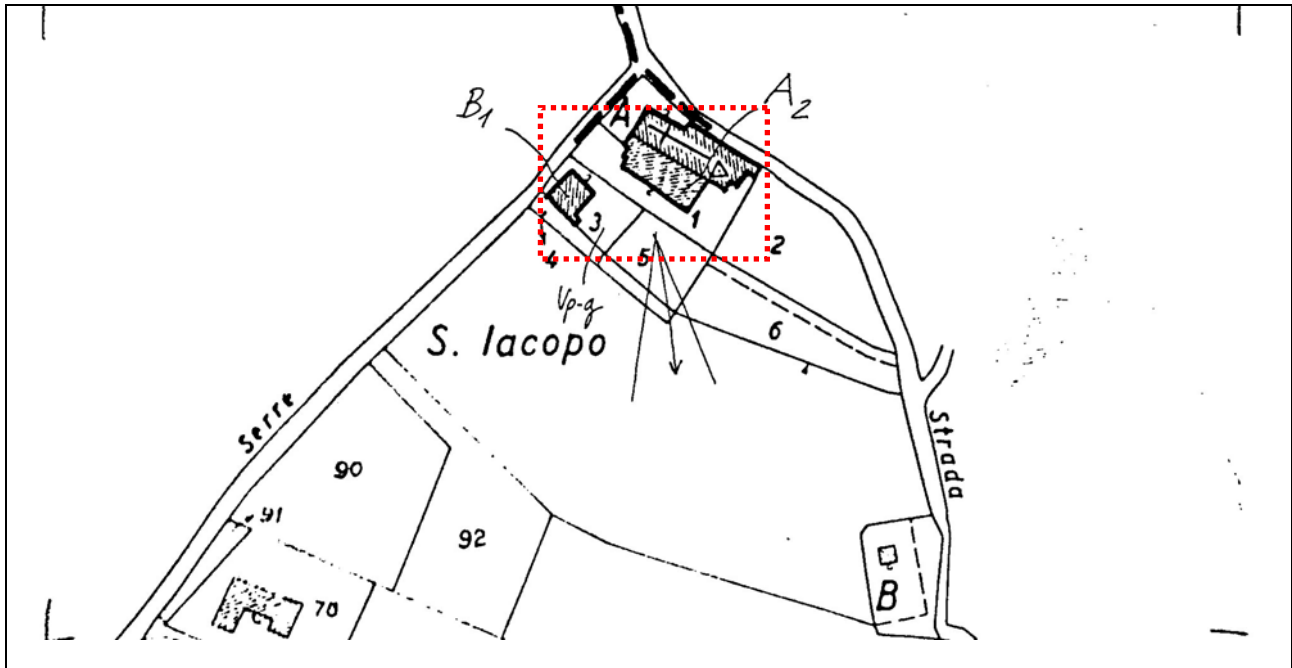
COMUNE DI VAGLIA
PROVINCIA DI FIRENZE

COSTRUZIONI IN ZONE EXTRA – URBANE

Località: **SAN JACOPO** Scheda n°: **158** aggiornata al: **Aprile 2002**

F. Catastale: **53** Particelle: **A,1,3** Zona Omogenea: **E1** Vincoli Area: **1,2,3,4,11,12**

Planimetria catastale 1:2000



DESCRIZIONE DELL'IMMOBILE	USO ATTUALE	STATO DI CONSERVAZIONE	VALORE ARCHITETTONICO ED AMBIENTALE	ALTERAZIONI	ELEMENTI TIPICI E DESCRIZIONE DELLE PARTI DI PREGIO	CLASSE DI INTERVENTO
A: chiesa con campanile	-	m.	v.s.	a.	Muratura in pietra facciavista, in parte intonacata, gronda in mattoni e campanile seicentesco	1
A2: canonica	c.a.	m.	v.s.	a.	Muratura in pietra facciavista, in parte intonacata, gronda in mattoni e campanile seicentesco	1
B: civile abitazione	c.a.	m.	s.v.	a.	Gronda in mattoni, copertura rifatta di recente	3
C:						
D:						
E:						
F:						

DOCUMENTAZIONE FOTOGRAFICA

FOTO 1 A	FOTO 2 A	FOTO 3 B	FOTO 4 B	
--------------------------	--------------------------	--------------------------	--------------------------	--

¹ Verde privato a giardino (Vp-g). Veduta panoramica.



COMUNE DI VAGLIA
PROVINCIA DI FIRENZE

COSTRUZIONI IN ZONE EXTRA – URBANE

Località:	S.JACOPO	Scheda n°:	158
-----------	-----------------	------------	------------



[FOTO 1 A](#)



[FOTO 2 A](#)



[FOTO 3 B](#)



[FOTO 4 B](#)



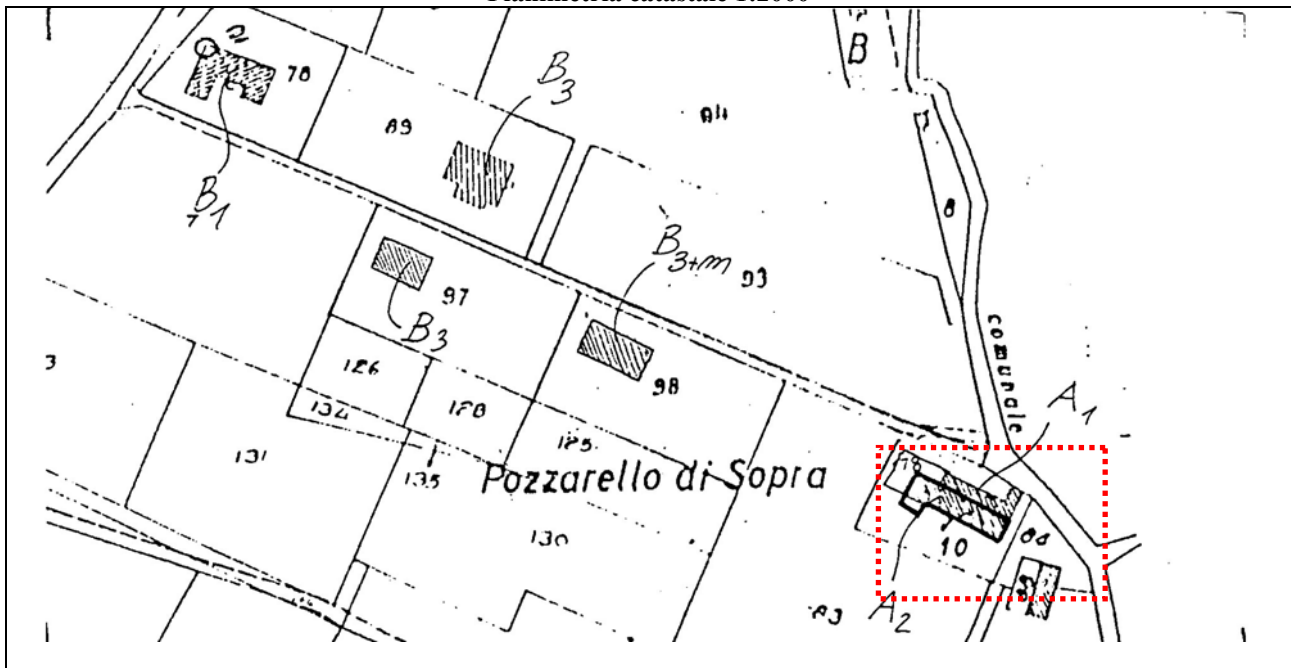
COMUNE DI VAGLIA
PROVINCIA DI FIRENZE

COSTRUZIONI IN ZONE EXTRA – URBANE

Località:	POZZARELLO DI SOPRA	Scheda n°:	159	aggiornata al:	Aprile 2002
-----------	----------------------------	------------	------------	----------------	--------------------

F. Catastale:	50	Particelle:	10,88	Zona Omogenea:	E1	Vincoli Area:	1,2,3,4,11,12
---------------	-----------	-------------	--------------	----------------	-----------	---------------	----------------------

Planimetria catastale 1:2000



DESCRIZIONE DELL'IMMOBILE	USO ATTUALE	STATO DI CONSERVAZIONE	VALORE ARCHITETTONICO ED AMBIENTALE	ALTERAZIONI	ELEMENTI TIPICI E DESCRIZIONE DELLE PARTI DI PREGIO	CLASSE DI INTERVENTO
A: abitazione colonica ex con terrazza	c.a.	b.	v.a.	g.	Muratura in pietra facciavista, copertura in marsigliesi, recentemente ristrutturata, terrazza recente, copertura in marsigliesi, aperture con cornici in pietra	2
B: villetta	c.a.	b.	n.v.	a.		4
C:						
D:						
E:						
F:						
G:						

DOCUMENTAZIONE FOTOGRAFICA

FOTO 1 A	FOTO 2 A	FOTO 3 C	FOTO 4 D	FOTO 5 E
--------------------------	--------------------------	--------------------------	--------------------------	--------------------------



COMUNE DI VAGLIA
PROVINCIA DI FIRENZE

COSTRUZIONI IN ZONE EXTRA – URBANE

Località:	POZZARELLO DI SOPRA	Scheda n°:	159
-----------	----------------------------	------------	------------



[FOTO 1 A](#)



[FOTO 2 A](#)



[FOTO 3 C](#)



[FOTO 4 D](#)



[FOTO 5 E](#)



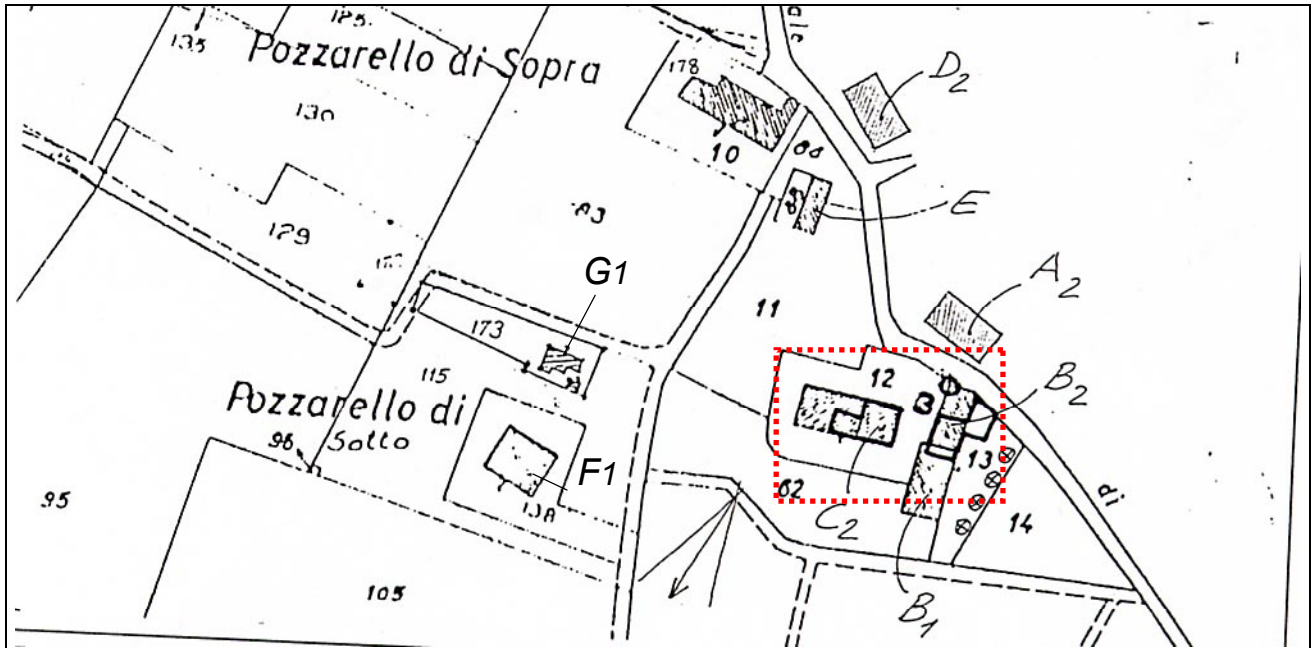
COMUNE DI VAGLIA
PROVINCIA DI FIRENZE

COSTRUZIONI IN ZONE EXTRA – URBANE

Località: **POZZARELLO DI SOTTO** Scheda n°: **160** aggiornata al: **Aprile 2002**

F. Catastale: **53** Particelle: **11,12,13** Zona Omogenea: **E1** Vincoli Area: **1,2,3,4,11,12**

Planimetria catastale 1:2000



DESCRIZIONE DELL'IMMOBILE	USO ATTUALE	STATO DI CONSERVAZIONE	VALORE ARCHITETTONICO ED AMBIENTALE	ALTERAZIONI	ELEMENTI TIPICI E DESCRIZIONE DELLE PARTI DI PREGIO	CLASSE DI INTERVENTO
A: villetta	c.a.	b.	n.v.	a.		4
B: annesso agricolo e terrazzo con sottostante magazzino	c.a.	m.-c.	v.a.	a.	Parzialmente ristrutturata, muratura in pietra facciavista, aperture con cornici in pietra, coperture in coppi ed embrici	2
C: villa con torre merlata	c.a.	b.-m.	r.v.	a.	Gronda con mensole in cotto, copertura in marsigliesi	1
D: edificio rurale	c.a.	b.	v.a.	l.	Muratura in pietra facciavista, aperture con cornici in pietra	2
E: fienile ex	-	r.	r.	l.		-
F: villetta	c.a.	b.	n.v.	a.	Persiane in legno	4
G: Baracche in legno	d.	m-c	n.v.	-	Coperture in eternit	4

DOCUMENTAZIONE FOTOGRAFICA

FOTO 1	FOTO 2	FOTO 3	FOTO 4	FOTO 5
------------------------	------------------------	------------------------	------------------------	------------------------

¹ Essenze di pregio: cipressi. Verde privato a giardino (Vp-g). Veduta panoramica sulla valle del Mugnone.



COMUNE DI VAGLIA
PROVINCIA DI FIRENZE

COSTRUZIONI IN ZONE EXTRA – URBANE

Località:	POZZARELLO DI SOTTO	Scheda n°:	160
-----------	----------------------------	------------	------------



[FOTO 1 C](#)



[FOTO 2 A](#)



[FOTO 3 C B](#)



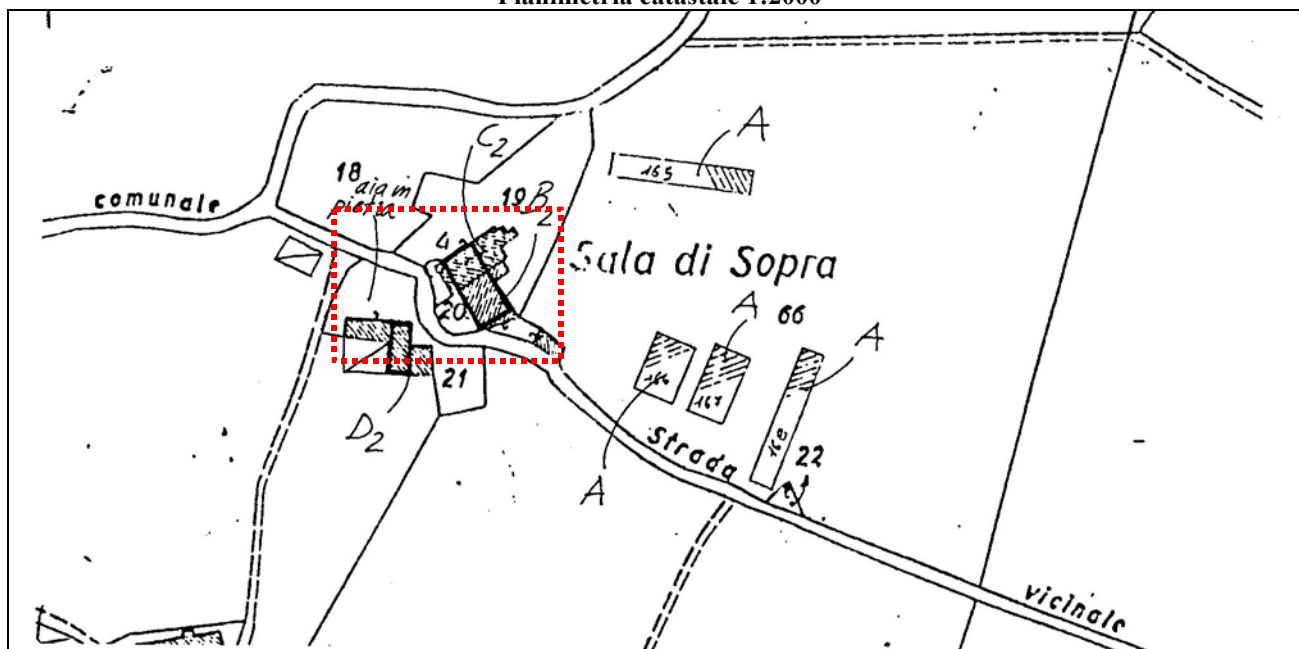
COMUNE DI VAGLIA
PROVINCIA DI FIRENZE

COSTRUZIONI IN ZONE EXTRA – URBANE

Località: SALA DI SOPRA Scheda n°: 161 aggiornata al: Aprile 2002

F. Catastale: 53 Particelle: 4,19,20,21, da 165 a 16 Zona Omogenea: E1 Vincoli Area: 1,2,3,4,11,12

Planimetria catastale 1:2000



DESCRIZIONE DELL'IMMOBILE	USO ATTUALE	STATO DI CONSERVAZIONE	VALORE ARCHITETTONICO ED AMBIENTALE	ALTERAZIONI	ELEMENTI TIPICI E DESCRIZIONE DELLE PARTI DI PREGIO	CLASSE DI INTERVENTO
A: stalla	s.	b.	n.v.	a.	Capannone per l'allevamento di recente costruzione	4
B: annesso agricolo con stalla al piano terreno	s.	c.	v.a.	a.	Barbacane, copertura in coppi ed embrici	2
C: edificio rurale	c.a.	c.	v.a.	a.	Gronda tipica, copertura in coppi ed embrici	2
D: fienile con stalla, forno e magazzino al piano terreno	d.	c.	v.a.	l.	Copertura in marsigliesi	2
E:						
F:						
G:						

DOCUMENTAZIONE FOTOGRAFICA

FOTO 1 D	FOTO 2 C	FOTO 3 B		
--------------------------	--------------------------	--------------------------	--	--

¹ Complesso interessante in cattivo stato di conservazione.



COMUNE DI VAGLIA
PROVINCIA DI FIRENZE

COSTRUZIONI IN ZONE EXTRA – URBANE

Località:	SALA DI SOPRA	Scheda n°:	161
-----------	----------------------	------------	------------



[FOTO 1 D](#)



[FOTO 2 C](#)



[FOTO 3 B](#)



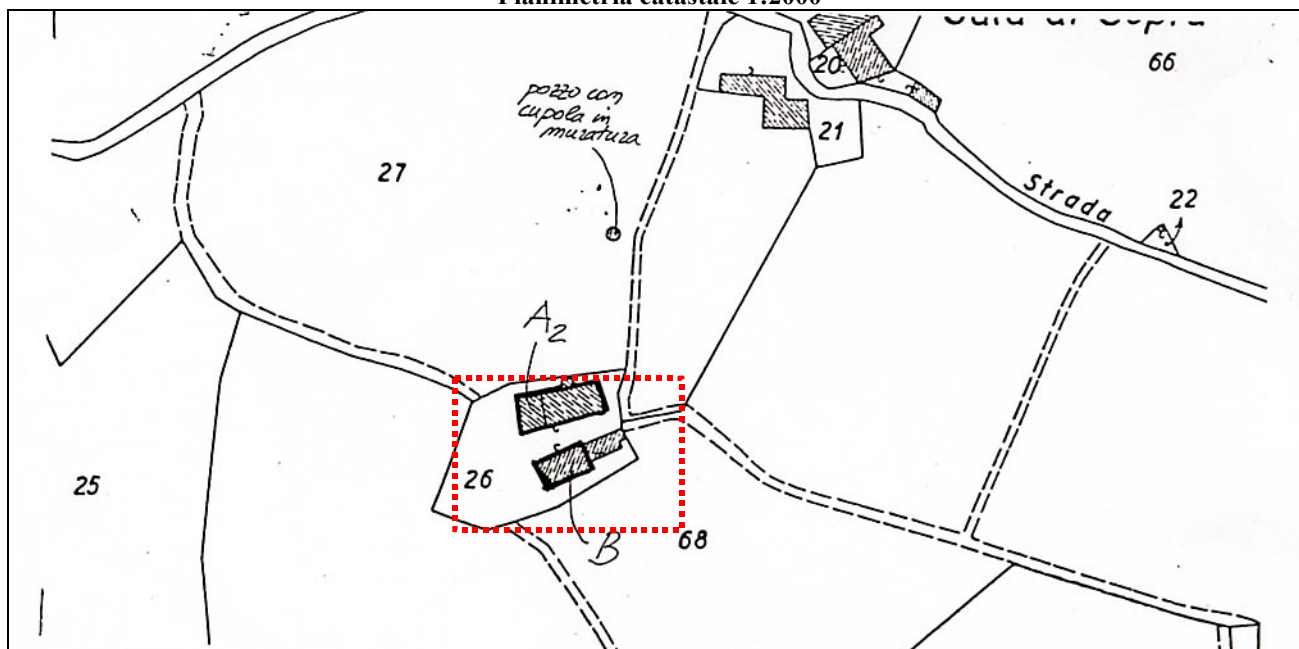
COMUNE DI VAGLIA
PROVINCIA DI FIRENZE

COSTRUZIONI IN ZONE EXTRA – URBANE

Località: presso SALA DI SOPRA Scheda n°: 162 aggiornata al: Aprile 2002

F. Catastale: 53 Particelle: 26 Zona Omogenea: E1 Vincoli Area: 1,2,3,4,12

Planimetria catastale 1:2000



DESCRIZIONE DELL'IMMOBILE	USO ATTUALE	STATO DI CONSERVAZIONE	VALORE ARCHITETTONICO ED AMBIENTALE	ALTERAZIONI	ELEMENTI TIPICI E DESCRIZIONE DELLE PARTI DI PREGIO	CLASSE DI INTERVENTO
A: abitazione colonica ex con stalle al piano terreno ed annessi agricoli	Abb.	c.	v.a.	a.	Manto di copertura in coppi ed embrici	2
B: annessi agricoli e stalletti	Abb.	c.	v.a.	a.		2
C:						
D:						
E:						
F:						
G:						

DOCUMENTAZIONE FOTOGRAFICA

<u>FOTO 1A</u>				
----------------	--	--	--	--

¹ Attualmente utilizzata per allevamento cavalli.



COMUNE DI VAGLIA
PROVINCIA DI FIRENZE

COSTRUZIONI IN ZONE EXTRA – URBANE

Località:	presso SALA DI SOPRA	Scheda n°:	162
-----------	-----------------------------	------------	------------



[FOTO 1A](#)



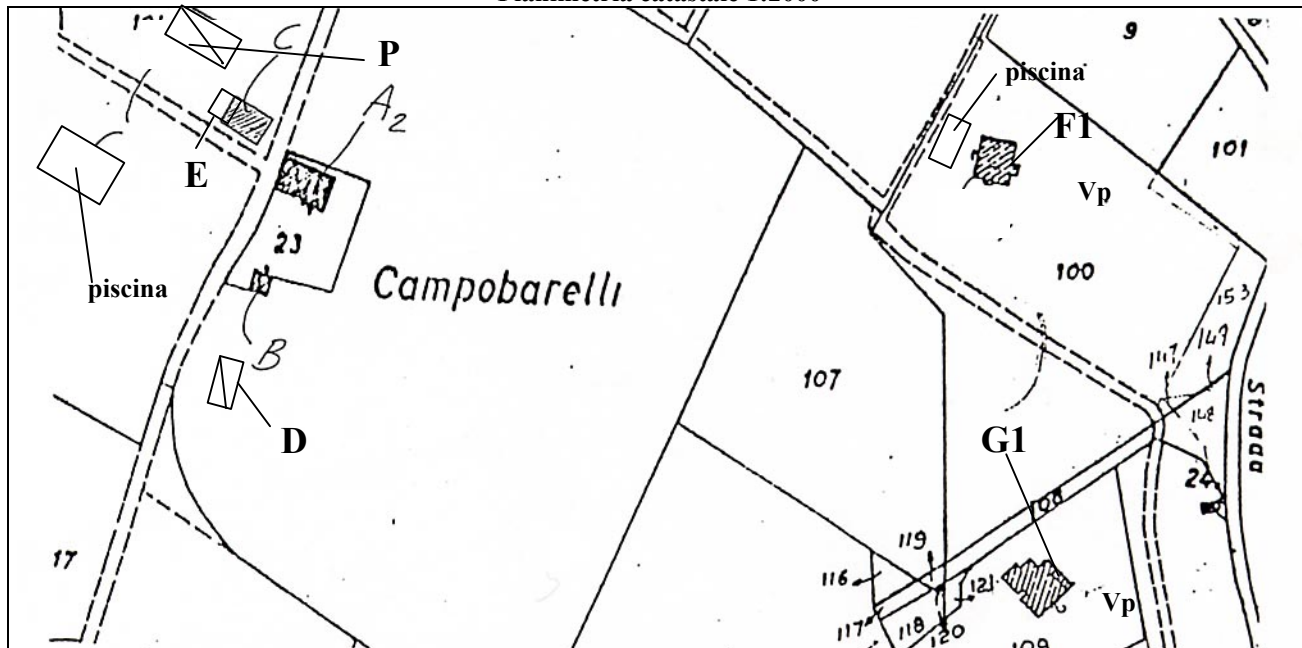
COMUNE DI VAGLIA
PROVINCIA DI FIRENZE

COSTRUZIONI IN ZONE EXTRA – URBANE

Località: CAMPOBARELLI Scheda n°: 163 aggiornata al: Aprile 2002

F. Catastale: 53 Particelle: 23 Zona Omogenea: E1 Vincoli Area: 1,2,3,4

Planimetria catastale 1:2000



DESCRIZIONE DELL'IMMOBILE	USO ATTUALE	STATO DI CONSERVAZIONE	VALORE ARCHITETTONICO ED AMBIENTALE	ALTERAZIONI	ELEMENTI TIPICI E DESCRIZIONE DELLE PARTI DI PREGIO	CLASSE DI INTERVENTO
A: edificio rurale ex	c.a.	b.	n.v.	a.	Muratura in pietra facciavista	4
B: fienile ex	c.a.	b.	n.v.	a.	Muratura in pietra facciavista, copertura in coppi ed embrici	4
C: garage	g.	m.	n.v.	a.	Muratura in pietra facciavista,	4
D: baracca in legno	Abb.	m.	n.v.	a.	Copertura in eternit	4
E: cantina e serra	d.	m.	n.v.	a.		4
F: villetta	c.a.	b.	n.v.	a.	Con portico antistante e piscina	4
G: villetta	c.a.	b.	n.v.	a.		4

DOCUMENTAZIONE FOTOGRAFICA

FOTO 1 A	FOTO 2 B	FOTO 3 C	FOTO 4 F	FOTO 5 F
--------------------------	--------------------------	--------------------------	--------------------------	--------------------------

¹ Parcheggio con tettoia e piscina nel resede, essenze di pregio, cipressi lungo la strada.



COMUNE DI VAGLIA
PROVINCIA DI FIRENZE

COSTRUZIONI IN ZONE EXTRA – URBANE

Località:	CAMPOBARELLI	Scheda n°:	163
-----------	---------------------	------------	------------



[FOTO 1 A](#)



[FOTO 2 B](#)



[FOTO 3 C](#)



[FOTO 4 F](#)



[FOTO 5 F](#)



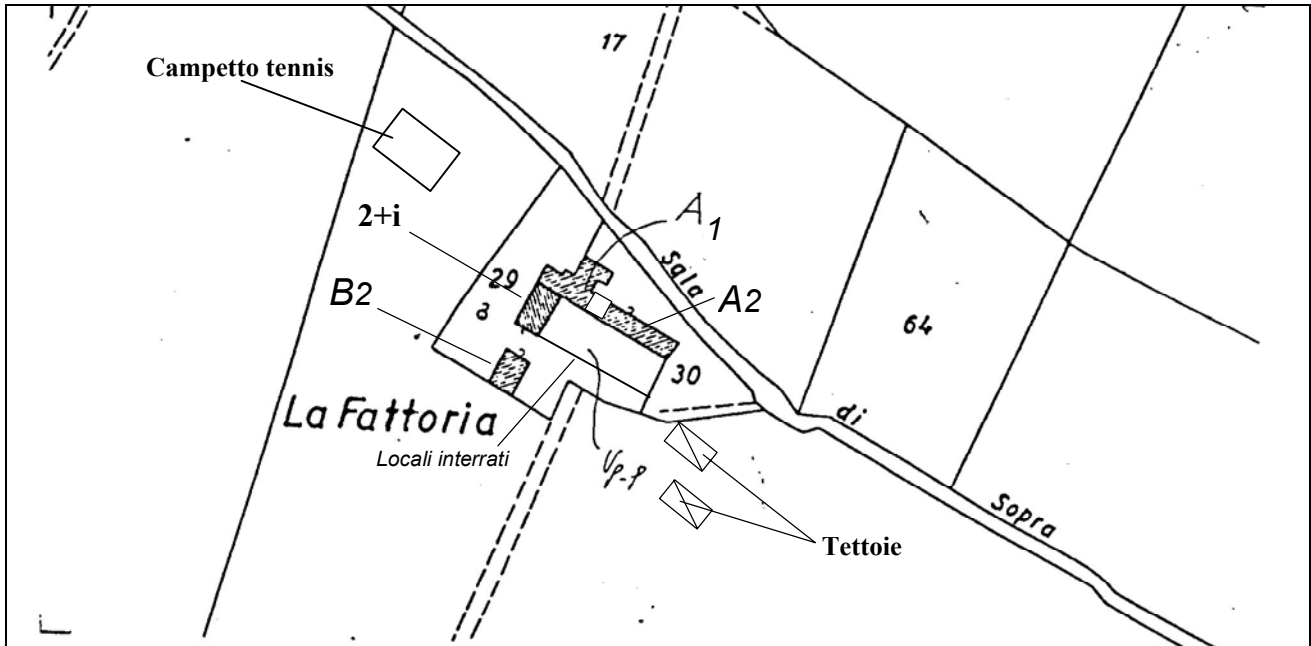
COMUNE DI VAGLIA
PROVINCIA DI FIRENZE

COSTRUZIONI IN ZONE EXTRA – URBANE

Località: **LA FATTORIA** Scheda n°: **164** aggiornata al: **Aprile 2002**

F. Catastale: **53** Particelle: **29,30** Zona Omogenea: **E1** Vincoli Area: **1,2,3,4,11**

Planimetria catastale 1:2000



DESCRIZIONE DELL'IMMOBILE	USO ATTUALE	STATO DI CONSERVAZIONE	VALORE ARCHITETTONICO ED AMBIENTALE	ALTERAZIONI	ELEMENTI TIPICI E DESCRIZIONE DELLE PARTI DI PREGIO	CLASSE DI INTERVENTO
A: fattoria ex con torre ed annessi	c.a.	b.	s.v.	a.	Gronda tipica, torre centrale ed annessi	3
B: fienile ex	Abb.	m.c.	s.v.	a.	Muratura in pietra facciavista, copertura in coppi ed embrici	3
C:						
D:						
E:						
F:						
G:						

DOCUMENTAZIONE FOTOGRAFICA

FOTO 1 A	FOTO 2 A	FOTO 3 A	FOTO 4 C	
--------------------------	--------------------------	--------------------------	--------------------------	--

¹ Verde privato a prato (Vp-p).



COMUNE DI VAGLIA
PROVINCIA DI FIRENZE

COSTRUZIONI IN ZONE EXTRA – URBANE

Località:	LA FATTORIA	Scheda n°:	164
-----------	--------------------	------------	------------



[FOTO 1A](#)



[FOTO 2A](#)



[FOTO 3A](#)



[FOTO 4C](#)



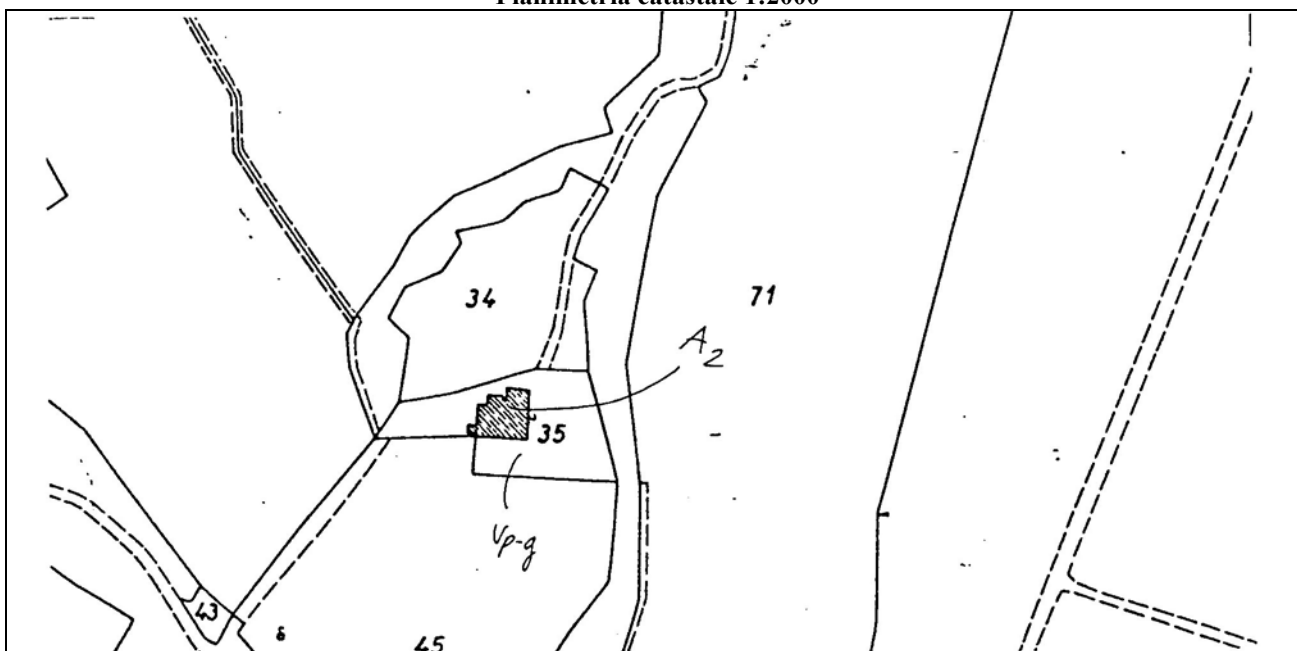
COMUNE DI VAGLIA
PROVINCIA DI FIRENZE

COSTRUZIONI IN ZONE EXTRA – URBANE

Località: **presso LA FATTORIA** Scheda n°: **165** aggiornata al: **Aprile 2002**

F. Catastale: **53** Particelle: **35** Zona Omogenea: **E1** Vincoli Area: **1,2,3,4**

Planimetria catastale 1:2000



DESCRIZIONE DELL'IMMOBILE	USO ATTUALE	STATO DI CONSERVAZIONE	VALORE ARCHITETTONICO ED AMBIENTALE	ALTERAZIONI	ELEMENTI TIPICI E DESCRIZIONE DELLE PARTI DI PREGIO	CLASSE DI INTERVENTO
A: edificio rurale	c.a.	b.	n.v.	a.	Muratura in pietra facciavista, persiane in legno	4
B:						
C:						
D:						
E:						
F:						
G:						

[DOCUMENTAZIONE FOTOGRAFICA](#)

<u>FOTO 1 A</u>	<u>FOTO 2 A</u>	<u>FOTO 3 A</u>		
---------------------------------	---------------------------------	---------------------------------	--	--

¹ Verde privato a giardino (Vp-g).



COMUNE DI VAGLIA
PROVINCIA DI FIRENZE

COSTRUZIONI IN ZONE EXTRA – URBANE

Località:	presso LA FATTORIA	Scheda n°:	165
-----------	---------------------------	------------	------------



[FOTO 1 A](#)



[FOTO 2 A](#)



[FOTO 3 A](#)



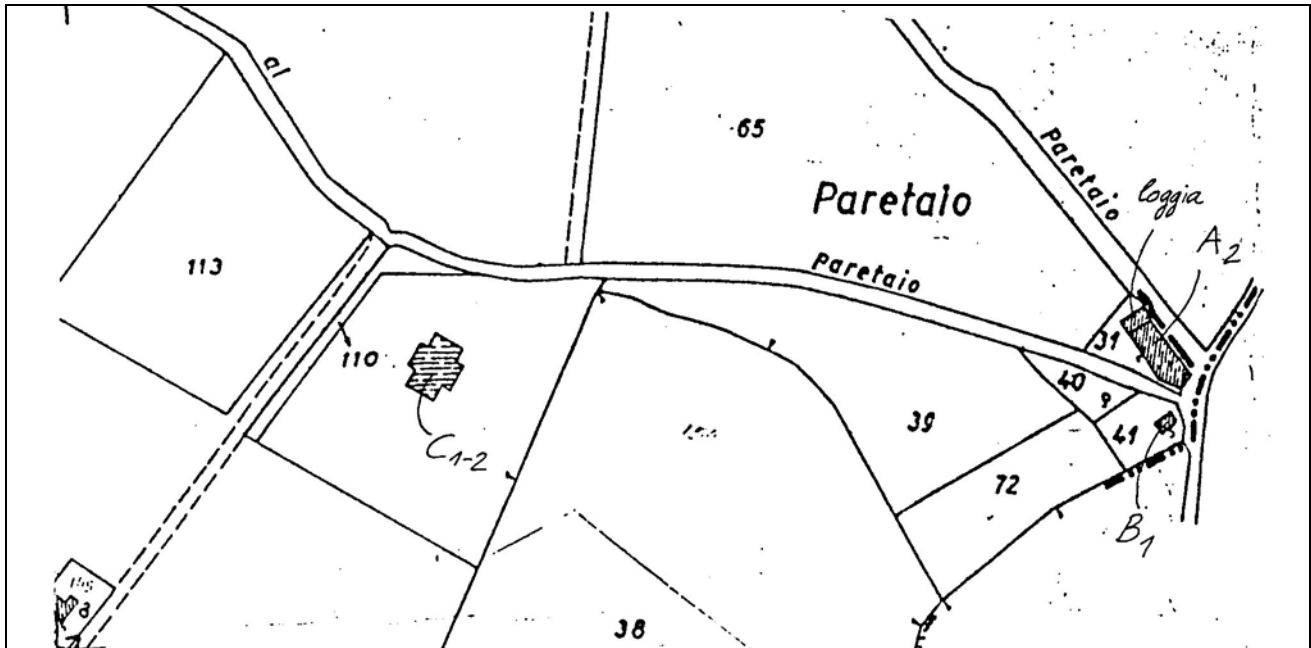
COMUNE DI VAGLIA
PROVINCIA DI FIRENZE

COSTRUZIONI IN ZONE EXTRA – URBANE

Località: **PARETAIO** Scheda n°: **166** aggiornata al: **Aprile 2002**

F. Catastale: **53** Particelle: **31,40** Zona Omogenea: **E1** Vincoli Area: **1,2,3,4,11**

Planimetria catastale 1:2000



DESCRIZIONE DELL'IMMOBILE	USO ATTUALE	STATO DI CONSERVAZIONE	VALORE ARCHITETTONICO ED AMBIENTALE	ALTERAZIONI	ELEMENTI TIPICI E DESCRIZIONE DELLE PARTI DI PREGIO	CLASSE DI INTERVENTO
A: abitazione colonica ex con loggia e forno	c.a.	m.-b.	n.v.	a.	Muratura in pietra facciavista, gronda tipica	4
B: stalletto	Abb.	m.-b.	n.v.	a.	Muratura in pietra facciavista, copertura in coppi ed embrici	4
C: villetta	c.a.	b.	n.v.	a.	Di recente costruzione	4
D:						
E:						
F:						
G:						

DOCUMENTAZIONE FOTOGRAFICA

FOTO 1 A	FOTO 2 A B	FOTO 3 A	FOTO 4 C	FOTO 5 C
--------------------------	----------------------------	--------------------------	--------------------------	--------------------------



COMUNE DI VAGLIA
PROVINCIA DI FIRENZE

COSTRUZIONI IN ZONE EXTRA – URBANE

Località:	PARETAIO	Scheda n°:	166
-----------	-----------------	------------	------------



[FOTO 1 A](#)



[FOTO 2 A B](#)



[FOTO 3 A](#)



[FOTO 4 C](#)



[FOTO 5 C](#)



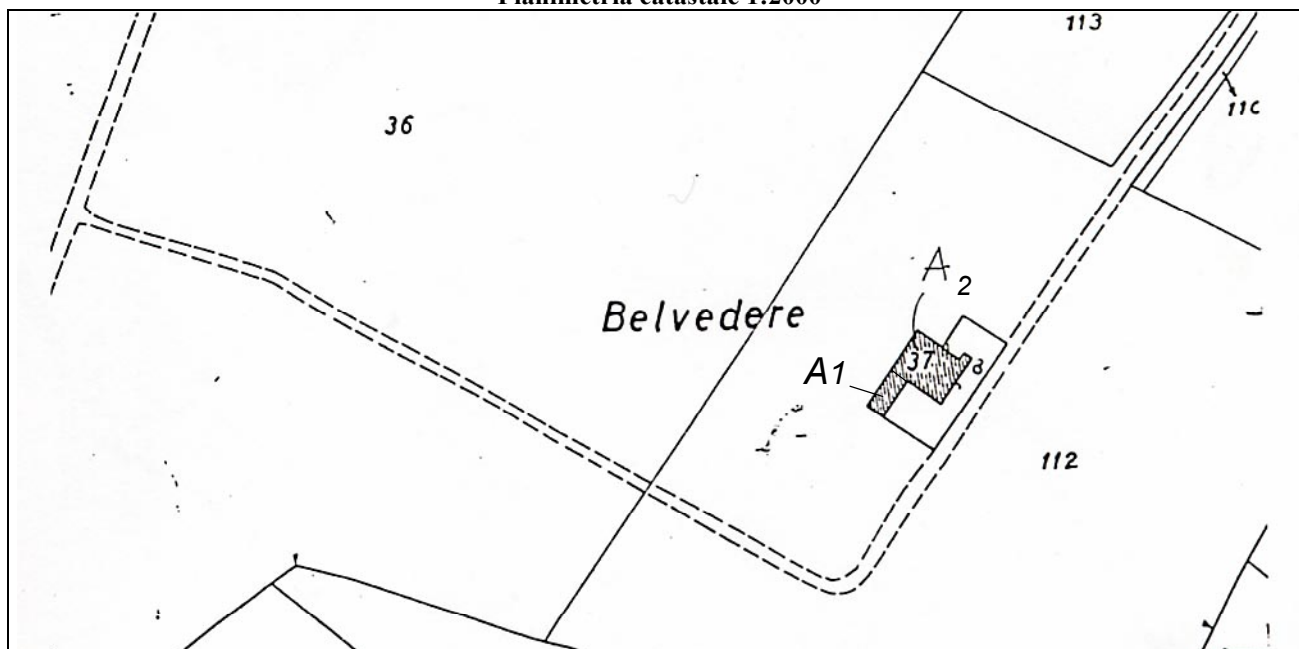
COMUNE DI VAGLIA
PROVINCIA DI FIRENZE

COSTRUZIONI IN ZONE EXTRA – URBANE

Località: **BELVEDERE** | Scheda n°: **167** | aggiornata al: **Aprile 2002**

F. Catastale: **53** | Particelle: **37** | Zona Omogenea: **E1** | Vincoli Area: **1,2,3,4**

Planimetria catastale 1:2000



DESCRIZIONE DELL'IMMOBILE	USO ATTUALE	STATO DI CONSERVAZIONE	VALORE ARCHITETTONICO ED AMBIENTALE	ALTERAZIONI	ELEMENTI TIPICI E DESCRIZIONE DELLE PARTI DI PREGIO	CLASSE DI INTERVENTO
A: abitazione rurale con annessi	c.a.	b.	n.v.	a.		4
B:						
C:						
D:						
E:						
F:						
G:						

DOCUMENTAZIONE FOTOGRAFICA

FOTO 1 A	FOTO 2 A			
--------------------------	--------------------------	--	--	--



COMUNE DI VAGLIA
PROVINCIA DI FIRENZE

COSTRUZIONI IN ZONE EXTRA – URBANE

Località:	BELVEDERE	Scheda n°:	167
-----------	------------------	------------	------------



[FOTO 1 C B](#)



[FOTO 2 B](#)



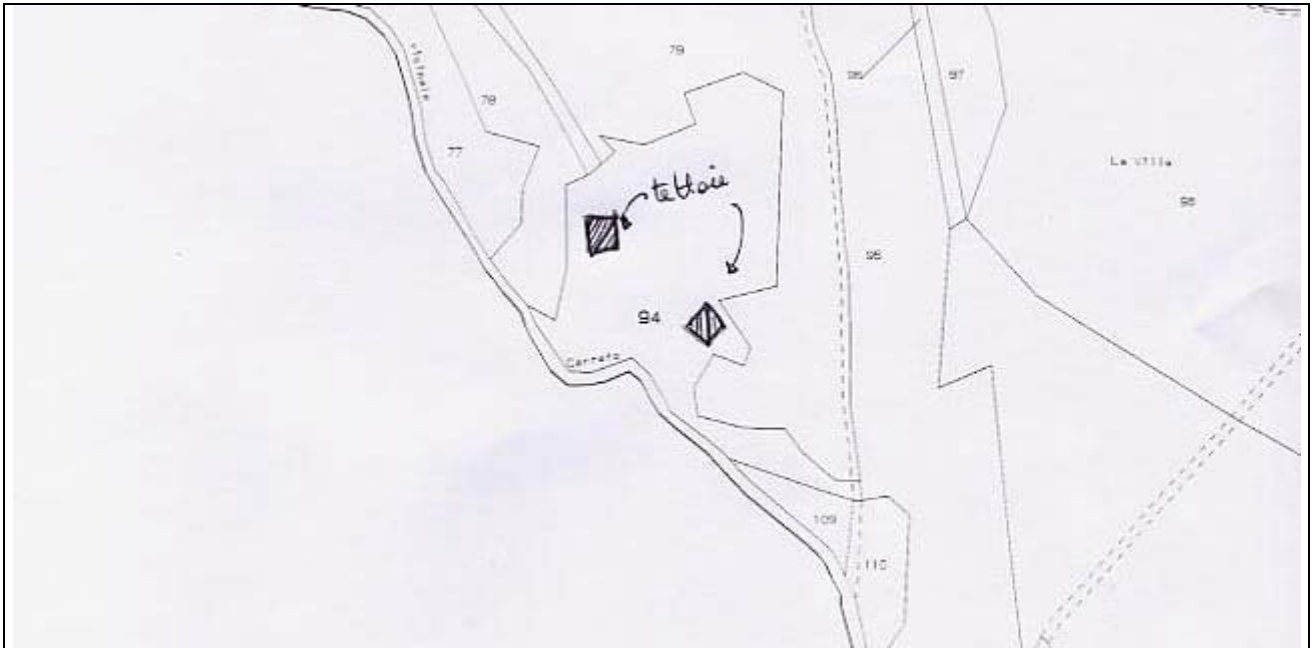
COMUNE DI VAGLIA
PROVINCIA DI FIRENZE

COSTRUZIONI IN ZONE EXTRA – URBANE

Località:	presso LE MASSE	Scheda n°:	168	aggiornata al:	Aprile 2002
-----------	------------------------	------------	------------	----------------	--------------------

F. Catastale:	14	Particelle:	94	Zona Omogenea:	E3	Vincoli Area:	3,6
---------------	-----------	-------------	-----------	----------------	-----------	---------------	------------

Planimetria catastale 1:2000



DESCRIZIONE DELL'IMMOBILE	USO ATTUALE	STATO DI CONSERVAZIONE	VALORE ARCHITETTONICO ED AMBIENTALE	ALTERAZIONI	ELEMENTI TIPICI E DESCRIZIONE DELLE PARTI DI PREGIO	CLASSE DI INTERVENTO
A: tettoie	Abb./d.	c.	-	-		-
B:						
C:						
D:						
E:						
F:						
G:						

DOCUMENTAZIONE FOTOGRAFICA

FOTO 1	FOTO 2			
------------------------	------------------------	--	--	--



COMUNE DI VAGLIA
PROVINCIA DI FIRENZE

COSTRUZIONI IN ZONE EXTRA – URBANE

Località:	presso LE MASSE	Scheda n°:	168
-----------	------------------------	------------	------------



[FOTO 1](#)



[FOTO 2](#)



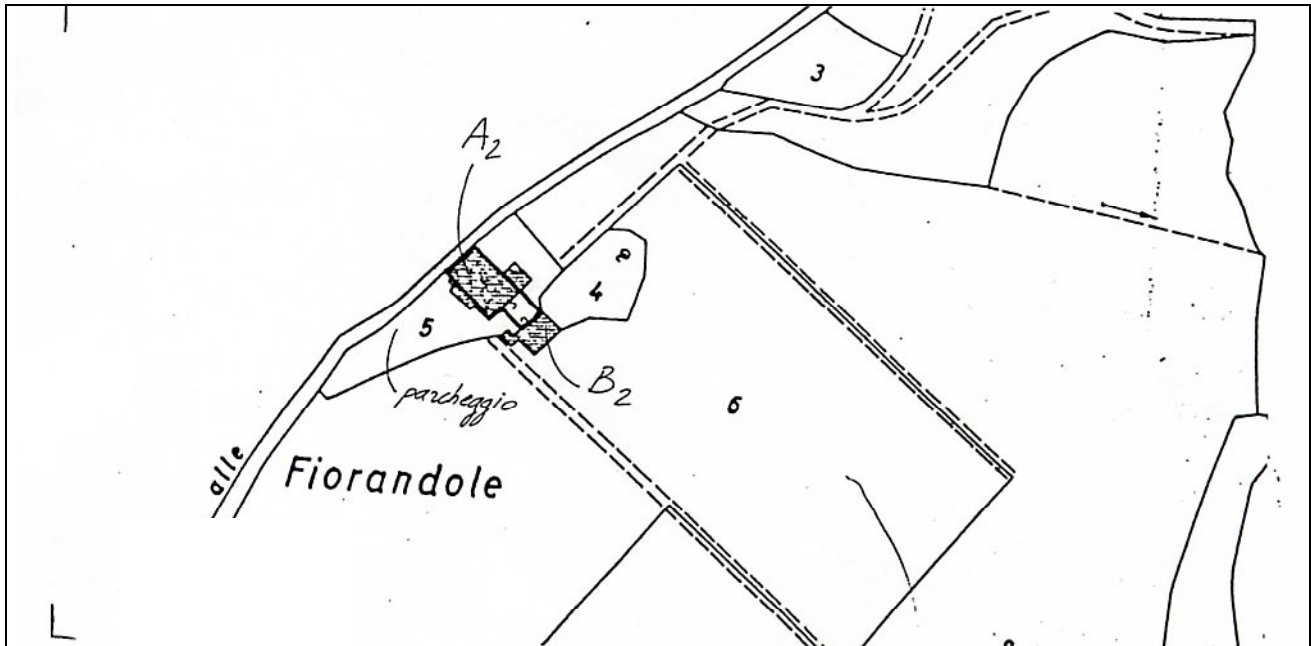
COMUNE DI VAGLIA
PROVINCIA DI FIRENZE

COSTRUZIONI IN ZONE EXTRA – URBANE

Località: **FIORANDOLE** Scheda n°: **169** aggiornata al: **Aprile 2002**

F. Catastale: **54** Particelle: **5** Zona Omogenea: **E1** Vincoli Area: **1,2,3,4**

Planimetria catastale 1:2000



DESCRIZIONE DELL'IMMOBILE	USO ATTUALE	STATO DI CONSERVAZIONE	VALORE ARCHITETTONICO ED AMBIENTALE	ALTERAZIONI	ELEMENTI TIPICI E DESCRIZIONE DELLE PARTI DI PREGIO	CLASSE DI INTERVENTO
A: abitazione colonica ex con scala esterna e loggia	c.a.	b.	s.v.	l.	Copertura in coppi ed embrici	3
B: fienile ex	c.a.	b.	s.v.	g.		3
C:						
D:						
E:						
F:						
G:						

DOCUMENTAZIONE FOTOGRAFICA

FOTO 1 A	FOTO 2 A B	FOTO 3 A B	FOTO 4 A	
--------------------------	----------------------------	----------------------------	--------------------------	--



COMUNE DI VAGLIA
PROVINCIA DI FIRENZE

COSTRUZIONI IN ZONE EXTRA – URBANE

Località:	FIORANDOLE	Scheda n°:	169
-----------	-------------------	------------	------------



[FOTO 1 A](#)



[FOTO 2 A B](#)



[FOTO 3 A B](#)



[FOTO 4 A](#)



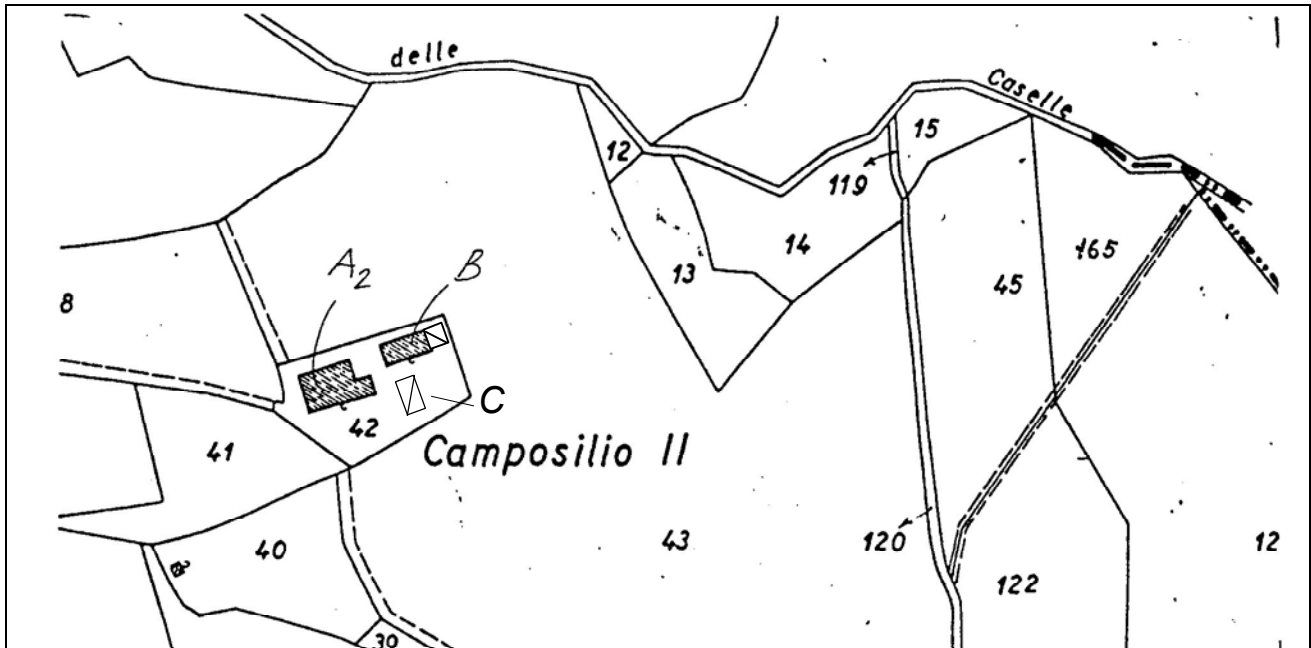
COMUNE DI VAGLIA
PROVINCIA DI FIRENZE

COSTRUZIONI IN ZONE EXTRA – URBANE

Località: CAMPOSILIO II Scheda n°: 170 aggiornata al: Aprile 2002

F. Catastale: 54 Particelle: 42 Zona Omogenea: E1 Vincoli Area: 1,2,3,4

Planimetria catastale 1:2000



DESCRIZIONE DELL'IMMOBILE	USO ATTUALE	STATO DI CONSERVAZIONE	VALORE ARCHITETTONICO ED AMBIENTALE	ALTERAZIONI	ELEMENTI TIPICI E DESCRIZIONE DELLE PARTI DI PREGIO	CLASSE DI INTERVENTO
A: abitazione colonica ex	c.a.	b.	s.v.	l-g.	Arco al piano terreno, copertura in coppi ed embrici	3
B: annesso agricolo con tettoia	g.-d.	b.	s.v.	l.	Copertura in coppi ed embrici e marsigliesi	3
C: tettoia	d	m.	s.v.	-		3
D:						
E:						
F:						
G:						

DOCUMENTAZIONE FOTOGRAFICA

FOTO 1 A	FOTO 2 B	FOTO 3 C		
--------------------------	--------------------------	--------------------------	--	--



COMUNE DI VAGLIA
PROVINCIA DI FIRENZE

COSTRUZIONI IN ZONE EXTRA – URBANE

Località:	CAMPOSILIO II	Scheda n°:	170
-----------	----------------------	------------	------------



[FOTO 1 A](#)



[FOTO 2 B](#)



[FOTO 3 C](#)



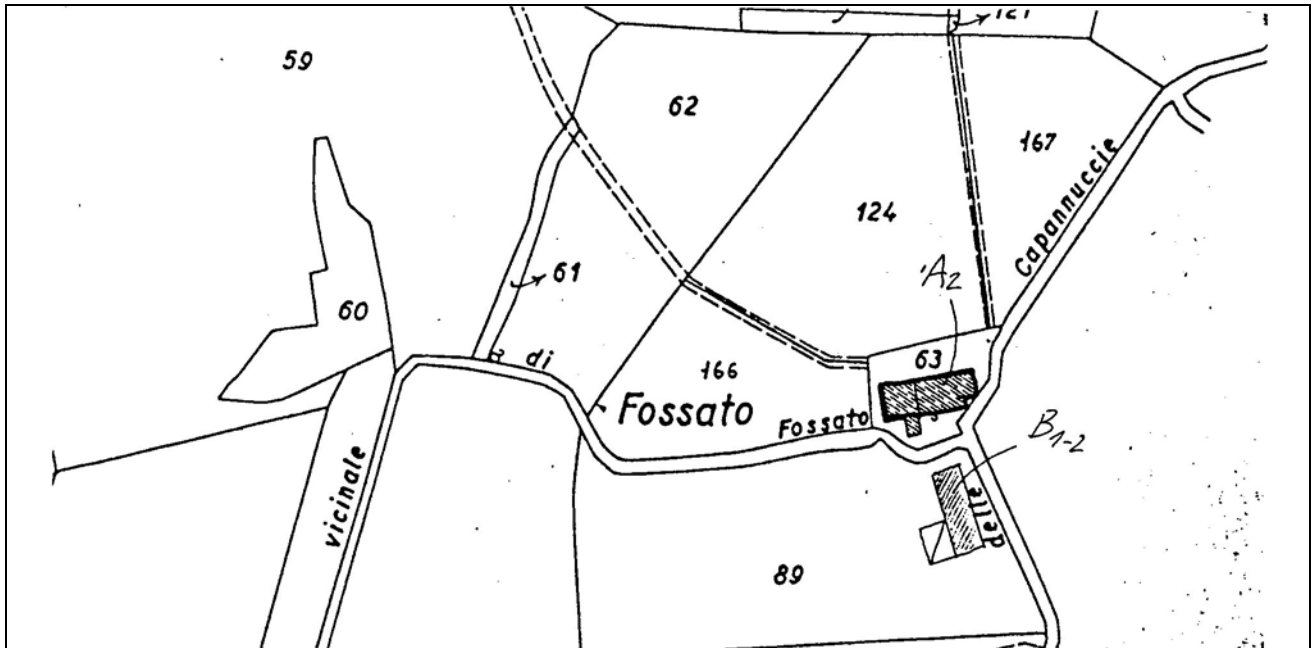
COMUNE DI VAGLIA
PROVINCIA DI FIRENZE

COSTRUZIONI IN ZONE EXTRA – URBANE

Località: **FOSSATO** Scheda n°: **171** aggiornata al: **Aprile 2002**

F. Catastale: **54** Particelle: **63,89** Zona Omogenea: **E1** Vincoli Area: **1,2,3,4,11**

Planimetria catastale 1:2000



DESCRIZIONE DELL'IMMOBILE	USO ATTUALE	STATO DI CONSERVAZIONE	VALORE ARCHITETTONICO ED AMBIENTALE	ALTERAZIONI	ELEMENTI TIPICI E DESCRIZIONE DELLE PARTI DI PREGIO	CLASSE DI INTERVENTO
A: edificio rurale ex con tettoia sull'ingresso	c.a.	b.	s.v.	g.	Recentemente ristrutturata, con ampia zona pavimentata.	3
B: ex annesso agricolo con tettoia	g.-d.	b.	n.v.	a.	Copertura in coppi ed embrici e marsigliesi	4
C:						
D:						
E:						
F:						
G:						

DOCUMENTAZIONE FOTOGRAFICA

FOTO 1 A	FOTO 2 A	FOTO 3 B	FOTO 4 B	
--------------------------	--------------------------	--------------------------	--------------------------	--

¹ Complesso pesantemente trasformato.



COMUNE DI VAGLIA
PROVINCIA DI FIRENZE

COSTRUZIONI IN ZONE EXTRA – URBANE

Località:	FOSSATO	Scheda n°:	171
-----------	----------------	------------	------------



[FOTO 1 A](#)



[FOTO 2 A](#)



[FOTO 3 B](#)



[FOTO 4 B](#)



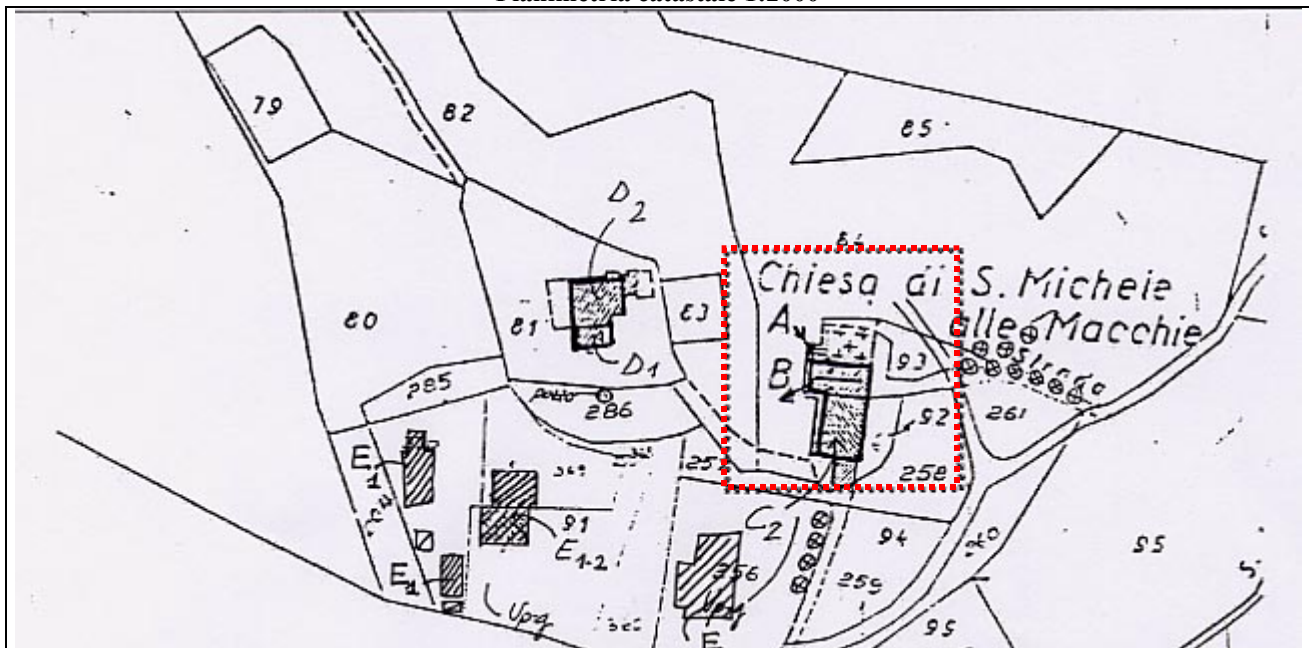
COMUNE DI VAGLIA
PROVINCIA DI FIRENZE

COSTRUZIONI IN ZONE EXTRA – URBANE

Località: **S.MICHELE ALLE MACCHIE** Scheda n°: **172** aggiornata al: **Aprile 2002**

F. Catastale: **39** Particelle: **A,B,81,91,92,369** Zona Omogenea: **E1** Vincoli Area: **2,3,4,12**

Planimetria catastale 1:2000



DESCRIZIONE DELL'IMMOBILE	USO ATTUALE	STATO DI CONSERVAZIONE	VALORE ARCHITETTONICO ED AMBIENTALE	ALTERAZIONI	ELEMENTI TIPICI E DESCRIZIONE DELLE PARTI DI PREGIO	CLASSE DI INTERVENTO
A: cimitero ex	Abb.	p.	r.v.	-	Solo alcune tracce	1
B: chiesa	-	b.-m.	r.v.	a.	Muratura intonacata, portale con cornici in pietra, copertura in coppi ed embrici, campanile a vela	1
C: canonica	c.a.	b.	v.a.	a.	Aperture con cornici in pietra, gronda tipica, copertura in coppi ed embrici	2
D: abitazione colonica ex	c.a.	b.	s.v.	l-g.	Completamente ristrutturata, barbacane, aperture con cornici in pietra, gronda tipica, copertura in coppi ed embrici	3
E: villetta	c.a.	b.	n.v.	-		4
F:						
G:						

[DOCUMENTAZIONE FOTOGRAFICA](#)

FOTO 1 B C	FOTO 2 A B	FOTO 3 D	FOTO 4 E	FOTO 5 E
----------------------------	----------------------------	--------------------------	--------------------------	--------------------------

¹ Essenze di pregio: cipressi. Verde privato a giardino (Vp-g).



COMUNE DI VAGLIA
PROVINCIA DI FIRENZE

COSTRUZIONI IN ZONE EXTRA – URBANE

Località:	S.MICHELE ALLE MACCHIE	Scheda n°:	172
-----------	-------------------------------	------------	------------



[FOTO 1 B C](#)



[FOTO 2 A B](#)



[FOTO 3 D](#)



[FOTO 4 E](#)



[FOTO 5 E](#)



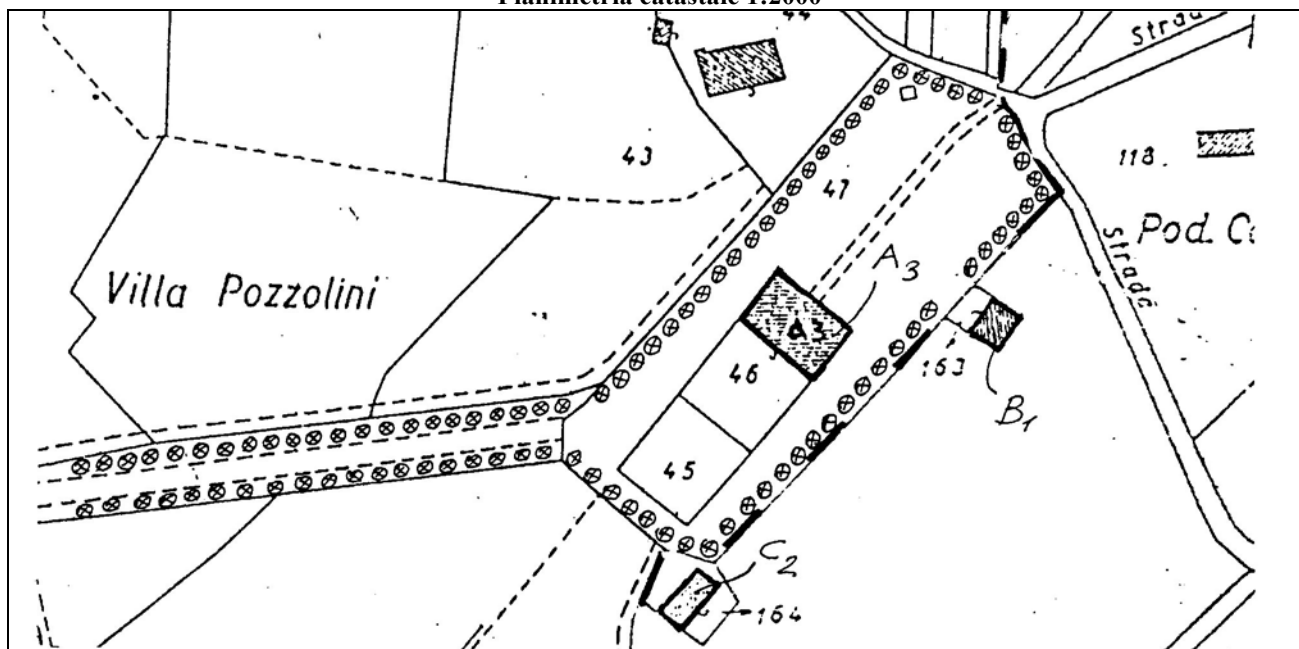
COMUNE DI VAGLIA
PROVINCIA DI FIRENZE

COSTRUZIONI IN ZONE EXTRA – URBANE

Località:	VILLA POZZOLINI	Scheda n°:	173	aggiornata al:	Aprile 2002
-----------	------------------------	------------	------------	----------------	--------------------

F. Catastale:	25	Particelle:	45,46,47,163,164	Zona Omogenea:	E1	Vincoli Area:	1,4,8
---------------	-----------	-------------	------------------	----------------	-----------	---------------	--------------

Planimetria catastale 1:2000



DESCRIZIONE DELL'IMMOBILE	USO ATTUALE	STATO DI CONSERVAZIONE	VALORE ARCHITETTONICO ED AMBIENTALE	ALTERAZIONI	ELEMENTI TIPICI E DESCRIZIONE DELLE PARTI DI PREGIO	CLASSE DI INTERVENTO
A: villa	c.a.	b.	v.s.	a.	Aperture con cornici in pietra, angolari in pietra, muratura intonacata, portale in pietra con balcone, copertura in coppi ed embrici	1
B: cappella	-	b.	v.s.	a.	Muratura intonacata, aperture con cornici in pietra, copertura in coppi ed embrici	1
C: annesso agricolo ex	c.a.	b.	v.a.	a.	Muratura in pietra facciavvita, aperture con cornici in pietra, copertura in coppi ed embrici	2
D:						
E:						
F:						
G:						

[DOCUMENTAZIONE FOTOGRAFICA](#)

FOTO 1 C	FOTO 2 A	FOTO 3 B	FOTO 4 C	FOTO 5 A
--------------------------	--------------------------	--------------------------	--------------------------	--------------------------

¹ Essenze di pregio: cipressi. Parco e verde privato a giardino (Vp-g).



COMUNE DI VAGLIA
PROVINCIA DI FIRENZE

COSTRUZIONI IN ZONE EXTRA – URBANE

Località:	VILLA POZZOLINI	Scheda n°:	173
-----------	------------------------	------------	------------



[FOTO 1 C](#)



[FOTO 2 A](#)



[FOTO 3 B](#)



[FOTO 4 C](#)



[FOTO 5 A](#)



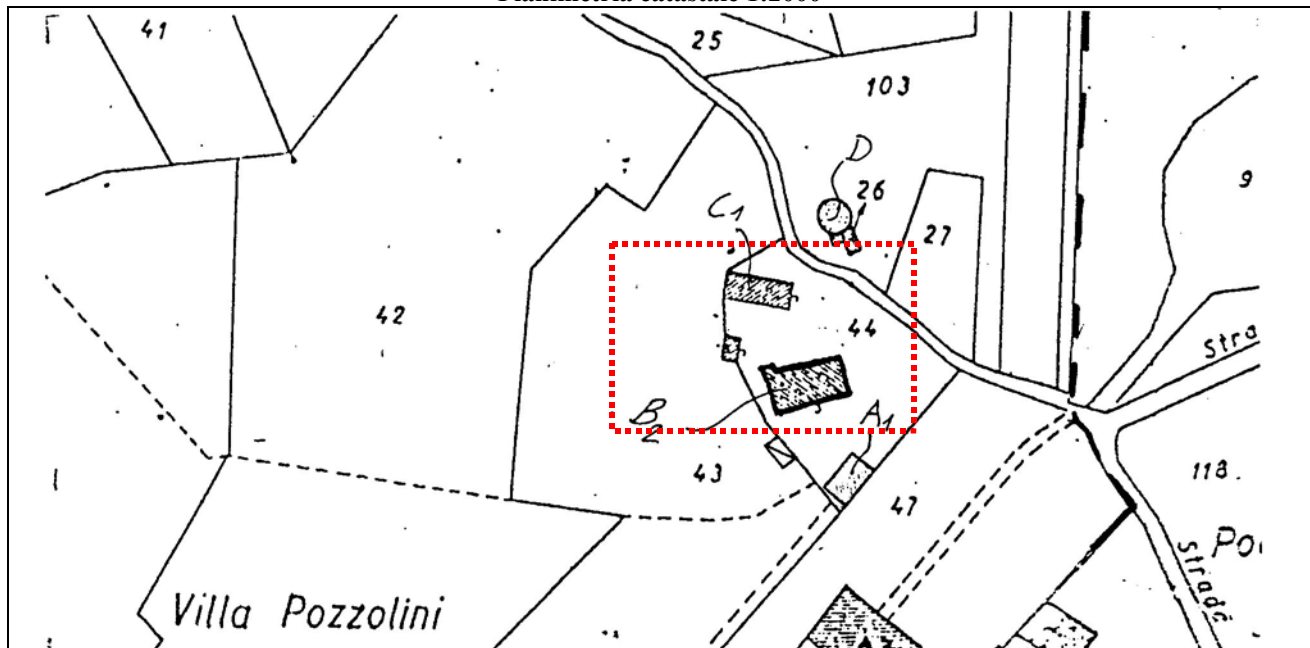
COMUNE DI VAGLIA
PROVINCIA DI FIRENZE

COSTRUZIONI IN ZONE EXTRA – URBANE

Località: **presso VILLA POZZOLINI** Scheda n°: **174** aggiornata al: **Aprile 2002**

F. Catastale: **25** Particelle: **44,26** Zona Omogenea: **E1** Vincoli Area: **1,4,11,12**

Planimetria catastale 1:2000



DESCRIZIONE DELL'IMMOBILE	USO ATTUALE	STATO DI CONSERVAZIONE	VALORE ARCHITETTONICO ED AMBIENTALE	ALTERAZIONI	ELEMENTI TIPICI E DESCRIZIONE DELLE PARTI DI PREGIO	CLASSE DI INTERVENTO
A: Annesso agricolo	g.	b.	n.v.	a.	Muratura intonacata, spigoli in pietra, copertura in marsigliesi	4
B: abitazione colonica ex	c.a.	b.	v.a.	a.	Muratura in pietra facciavista, arco in mattoni, gronda intonacata, copertura in coppi ed embrici	2
C: annesso agricolo	Abb.	m.	v.a.	a.	Muratura in pietra facciavista, copertura in coppi ed embrici	2
D: ghiacciaia	-	r.	v.s.	-	-	1
E:						
F:						
G:						

DOCUMENTAZIONE FOTOGRAFICA

FOTO 1 C	FOTO 2 B	FOTO 3 B	FOTO 4 B	FOTO 5 B
--------------------------	--------------------------	--------------------------	--------------------------	--------------------------

¹ Verde privato a giardino (Vp-g).



COMUNE DI VAGLIA
PROVINCIA DI FIRENZE

COSTRUZIONI IN ZONE EXTRA – URBANE

Località:	presso VILLA POZZOLINI	Scheda n°:	174
-----------	-------------------------------	------------	------------



[FOTO 1 C](#)



[FOTO 2 B](#)



[FOTO 3 B](#)



[FOTO 4 B](#)



[FOTO 5 B](#)



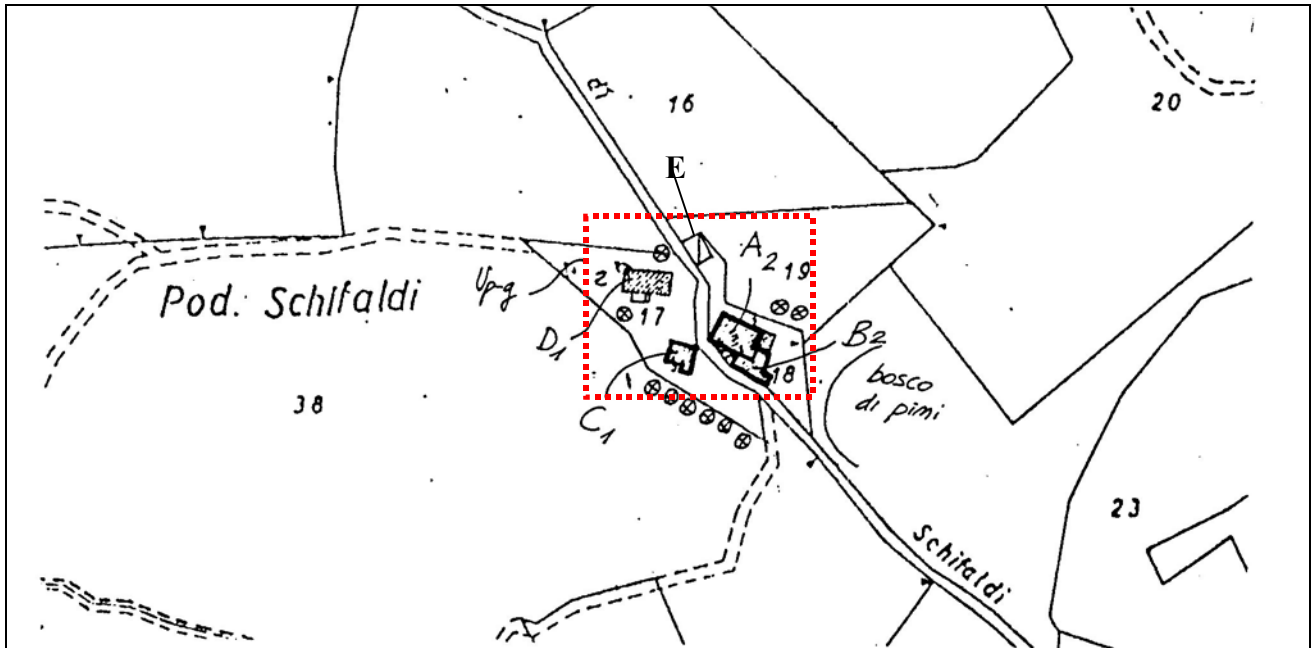
COMUNE DI VAGLIA
PROVINCIA DI FIRENZE

COSTRUZIONI IN ZONE EXTRA – URBANE

Località: **Podere SCHIFALDI** Scheda n°: **175** aggiornata al: **Aprile 2002**

F. Catastale: **25** Particelle: **17,18** Zona Omogenea: **E1** Vincoli Area: **1,4,11,12**

Planimetria catastale 1:2000



DESCRIZIONE DELL'IMMOBILE	USO ATTUALE	STATO DI CONSERVAZIONE	VALORE ARCHITETTONICO ED AMBIENTALE	ALTERAZIONI	ELEMENTI TIPICI E DESCRIZIONE DELLE PARTI DI PREGIO	CLASSE DI INTERVENTO
A: abitazione rurale	c.a.	b.	v.a.	l-g.	Muratura in pietra facciavista, gronda tipica, copertura in coppi ed embrici	2
B: annessi agricoli ex, con forno	c.a.	b.	v.a.	l-g.	Muratura in pietra facciavista, copertura in coppi ed embrici	2
C: magazzino con terrazzo superiore	d.	-	n.v.	-	-	4
D: fienile tipico	Abb.	c.-p.	v.a.	l.	Muratura in pietra facciavista, gronda tipica, copertura in coppi ed embrici semicrollata	2
E: rimessa	g.	b.	v.a.	-		2
F:						
G:						

[DOCUMENTAZIONE FOTOGRAFICA](#)

FOTO 1 C	FOTO 2 B	FOTO 3 D	FOTO 4 D	
--------------------------	--------------------------	--------------------------	--------------------------	--

¹ Essenze di pregio: cipresso, querce, acacia, noce e pino. Verde privato a giardino (Vp-g).



COMUNE DI VAGLIA
PROVINCIA DI FIRENZE

COSTRUZIONI IN ZONE EXTRA – URBANE

Località:	podere SCHIFALDI	Scheda n°:	175
-----------	-------------------------	------------	------------



[FOTO 1 C](#)



[FOTO 2 B](#)



[FOTO 3 D](#)



[FOTO 4 D](#)



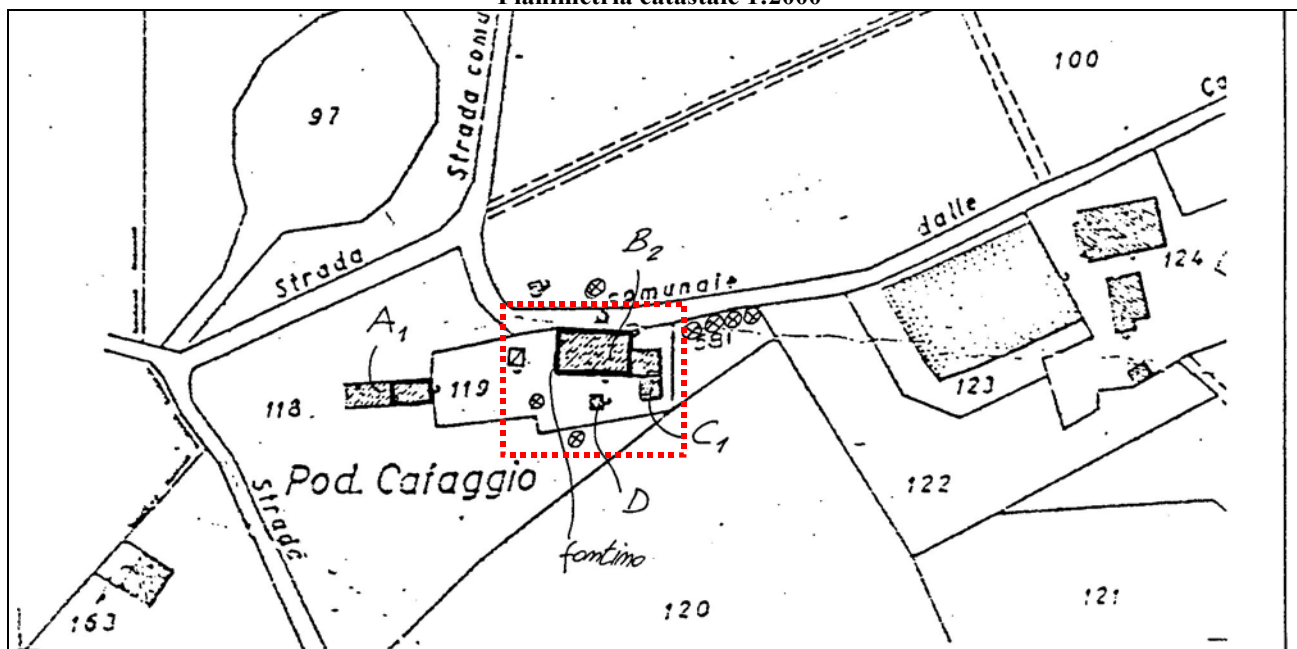
COMUNE DI VAGLIA
PROVINCIA DI FIRENZE

COSTRUZIONI IN ZONE EXTRA – URBANE

Località: **podere CAFAGGIO** Scheda n°: **176** aggiornata al: **Aprile 2002**

F. Catastale: **26** Particelle: **119** Zona Omogenea: **E1** Vincoli Area: **1,4,11,12**

Planimetria catastale 1:2000



DESCRIZIONE DELL'IMMOBILE	USO ATTUALE	STATO DI CONSERVAZIONE	VALORE ARCHITETTONICO ED AMBIENTALE	ALTERAZIONI	ELEMENTI TIPICI E DESCRIZIONE DELLE PARTI DI PREGIO	CLASSE DI INTERVENTO
A: stalla	Abb.	c.-p.	v.a.	a.-l.	Muratura in pietra facciavista, aperture con cornici in pietra, copertura in coppi ed embrici	2
B: abitazione rurale	c.a.	b.-m.	v.a.	a.-l.	Aperture con cornici in pietra, gronda tipica, copertura in coppi ed embrici	2
C: stalletti con tettoia	d.	b.-m.	v.a.	a.	Aperture con cornici in pietra, gronda tipica, copertura in coppi ed embrici	2
D: annesso agricolo adibito a colombaia	Abb.	b.-m.	v.a.	a.		2
E:						
F:						
G:						

DOCUMENTAZIONE FOTOGRAFICA

FOTO 1 B	FOTO 2 B	FOTO 3 B C	FOTO 4 B C	FOTO 5 A
--------------------------	--------------------------	----------------------------	----------------------------	--------------------------

¹ Essenze di pregio: pioppo, querce, cipresso e noce.



COMUNE DI VAGLIA
PROVINCIA DI FIRENZE

COSTRUZIONI IN ZONE EXTRA – URBANE

Località:	podere CAFAGGIO	Scheda n°:	176
-----------	------------------------	------------	------------



[FOTO 1 B](#)



[FOTO 2 B](#)



[FOTO 3 B C](#)



[FOTO 4 B C](#)



[FOTO 5 A](#)



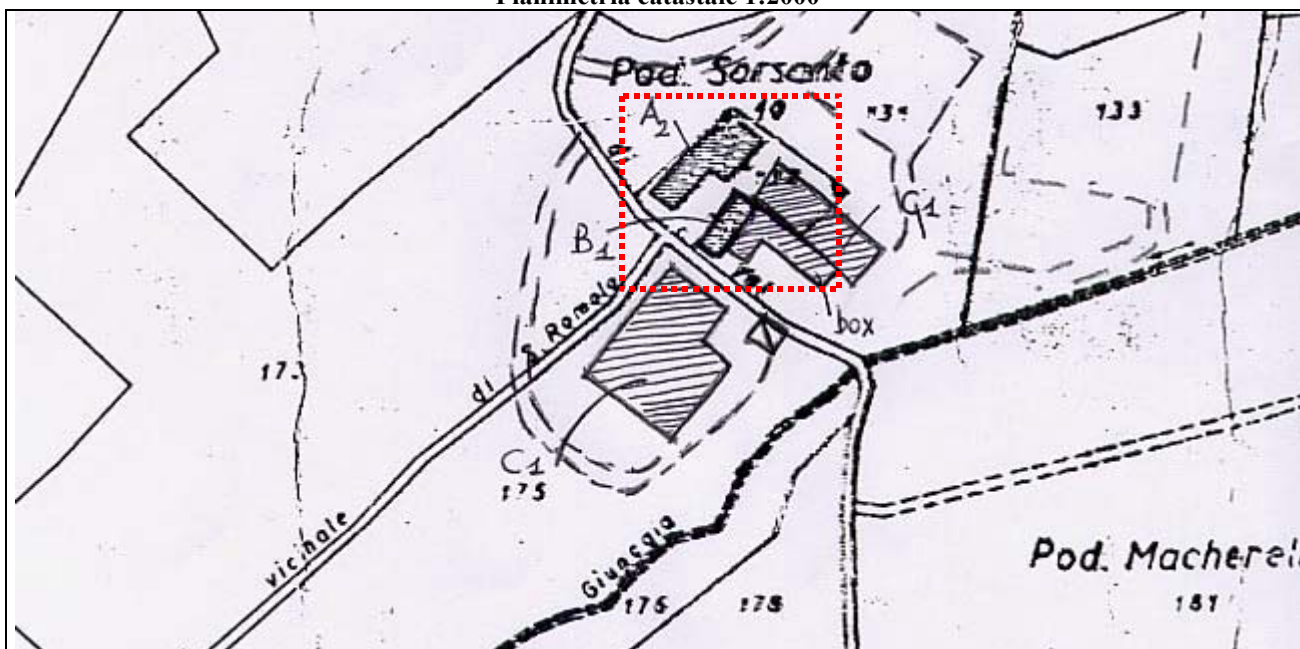
COMUNE DI VAGLIA
PROVINCIA DI FIRENZE

COSTRUZIONI IN ZONE EXTRA – URBANE

Località:	Podere SORSANTO	Scheda n°:	177	aggiornata al:	Aprile 2002
-----------	------------------------	------------	------------	----------------	--------------------

F. Catastale:	26	Particelle:	132	Zona Omogenea:	E1	Vincoli Area:	1,4,12
---------------	-----------	-------------	------------	----------------	-----------	---------------	---------------

Planimetria catastale 1:2000



DESCRIZIONE DELL'IMMOBILE	USO ATTUALE	STATO DI CONSERVAZIONE	VALORE ARCHITETTONICO ED AMBIENTALE	ALTERAZIONI	ELEMENTI TIPICI E DESCRIZIONE DELLE PARTI DI PREGIO	CLASSE DI INTERVENTO
A: abitazione colonica ex	c.i.	m.-b.	v.a.	a.	Muratura in pietra facciavista, aperture con cornici in pietra, gronda in laterizio, copertura in coppi ed embrici	2
B: fienile ex	d.	m.-c.	v.a.	a.	Muratura in pietra facciavista, gronda in laterizio, copertura in coppi ed embrici	2
C: stalle	s.	b.	n.v.	a.	Capannoni prefabbricati e box per cavalli	4
D:						
E:						
F:						
G:						

[DOCUMENTAZIONE FOTOGRAFICA](#)

<u>FOTO 1 A</u>	<u>FOTO 2 A</u>	<u>FOTO 3 B</u>	<u>FOTO 4</u>	<u>FOTO 5 B</u>
---------------------------------	---------------------------------	---------------------------------	-------------------------------	---------------------------------

¹ Verde privato a prato (Vp-p) area recintata in erba per allenamento cavalli.



COMUNE DI VAGLIA
PROVINCIA DI FIRENZE

COSTRUZIONI IN ZONE EXTRA – URBANE

Località:	podere SORSANTO	Scheda n°:	177
-----------	------------------------	------------	------------



[FOTO 1 A](#)



[FOTO 2 A](#)



[FOTO 3 B](#)



[FOTO 4](#)



[FOTO 5 B](#)



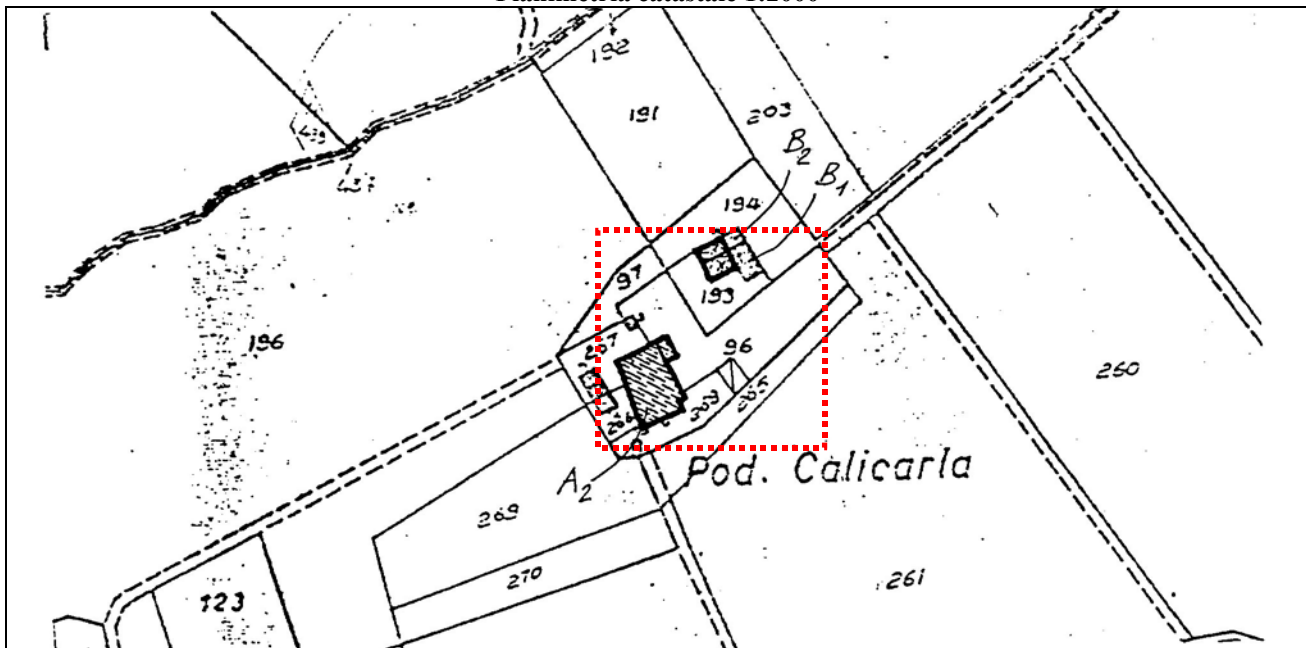
COMUNE DI VAGLIA
PROVINCIA DI FIRENZE

COSTRUZIONI IN ZONE EXTRA – URBANE

Località: **Podere CALICARLA** Scheda n°: **178** aggiornata al: **Aprile 2002**

F. Catastale: **41** Particelle: 266,267,268,193,194 Zona Omogenea: **E1** Vincoli Area: **1,2,3,4,12**

Planimetria catastale 1:2000



DESCRIZIONE DELL'IMMOBILE	USO ATTUALE	STATO DI CONSERVAZIONE	VALORE ARCHITETTONICO ED AMBIENTALE	ALTERAZIONI	ELEMENTI TIPICI E DESCRIZIONE DELLE PARTI DI PREGIO	CLASSE DI INTERVENTO
A: abitazione colonica ex	c.a.	b.	v.a.	l.	Recentemente ristrutturata, aperture con cornici in pietra, copertura in coppi ed embrici	2
B: annesso agricolo ex	c.a.	b.	v.a.	l.	Muratura in pietra facciavista, gronda in c.a., copertura in coppi ed embrici	2
C:						
D:						
E:						
F:						
G:						

[DOCUMENTAZIONE FOTOGRAFICA](#)

<u>FOTO 1 A</u>	<u>FOTO 2 A</u>	<u>FOTO 3 B</u>		
---------------------------------	---------------------------------	---------------------------------	--	--



COMUNE DI VAGLIA
PROVINCIA DI FIRENZE

COSTRUZIONI IN ZONE EXTRA – URBANE

Località:	podere CALICARLA	Scheda n°:	178
-----------	-------------------------	------------	------------



[FOTO 1 A](#)



[FOTO 2 A](#)



[FOTO 3 B](#)



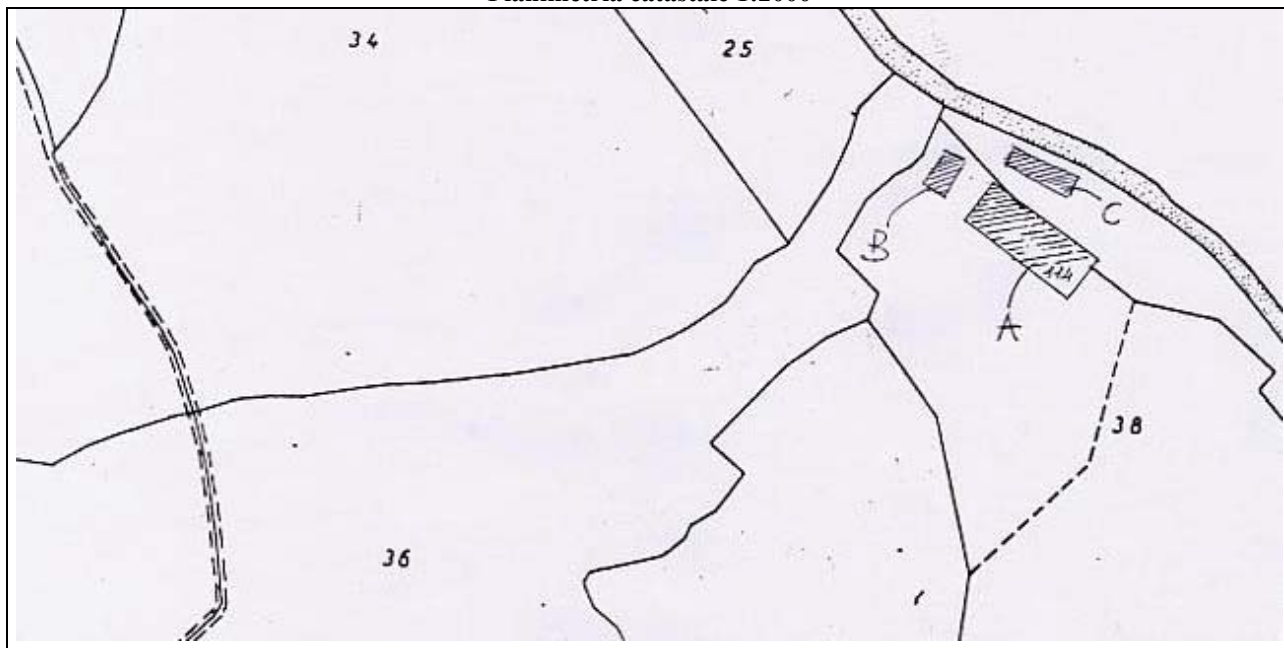
COMUNE DI VAGLIA
PROVINCIA DI FIRENZE

COSTRUZIONI IN ZONE EXTRA – URBANE

Località: **presso RISECCIONE** Scheda n°: **179** aggiornata al: **Aprile 2002**

F. Catastale: **34** Particelle: **38** Zona Omogenea: **E1** Vincoli Area: **1,3,4,5**

Planimetria catastale 1:2000



DESCRIZIONE DELL'IMMOBILE	USO ATTUALE	STATO DI CONSERVAZIONE	VALORE ARCHITETTONICO ED AMBIENTALE	ALTERAZIONI	ELEMENTI TIPICI E DESCRIZIONE DELLE PARTI DI PREGIO	CLASSE DI INTERVENTO
A: ex stalla	Abb.	b.	n.v.	-	Ex stalla con tettoia, recente costruzione, coperture in onduline.	4
B: ex stalla	Abb.	b.	n.v.	-	Ricoveri per cavalli	4
C: ex stalla	Abb.	b.	n.v.	-	Ricoveri per cavalli	4
D:						
E:						
F:						
G:						

DOCUMENTAZIONE FOTOGRAFICA

FOTO 1 A	FOTO 2 A	FOTO 3 A C		
--------------------------	--------------------------	----------------------------	--	--



COMUNE DI VAGLIA
PROVINCIA DI FIRENZE

COSTRUZIONI IN ZONE EXTRA – URBANE

Località:	presso RISECCIONE	Scheda n°:	179
-----------	--------------------------	------------	------------



[FOTO 1 A](#)



[FOTO 2 A](#)



[FOTO 3 A C](#)



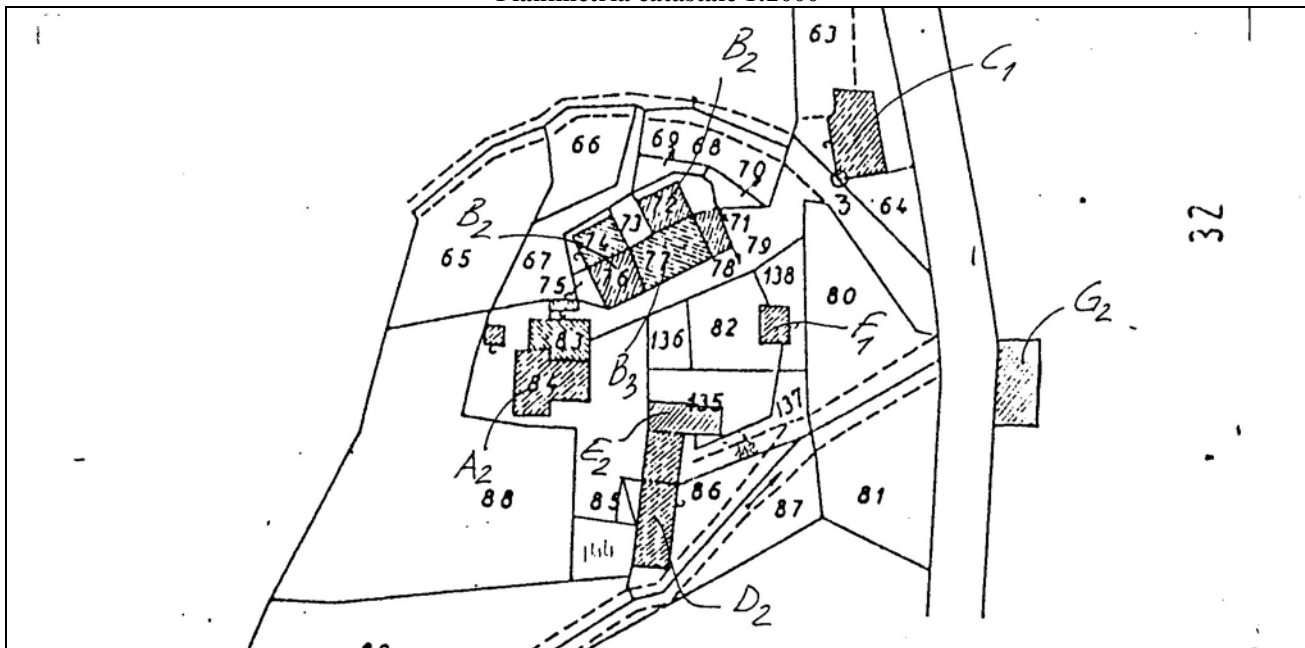
COMUNE DI VAGLIA
PROVINCIA DI FIRENZE

COSTRUZIONI IN ZONE EXTRA – URBANE

Località: SALTA LA VACCA Scheda n°: 180 aggiornata al: Aprile 2002

F. Catastale: 33 Particelle: da 63 a 89 Zona Omogenea: E1 Vincoli Area: 3,4,5,6,10,11,12

Planimetria catastale 1:2000



DESCRIZIONE DELL'IMMOBILE	USO ATTUALE	STATO DI CONSERVAZIONE	VALORE ARCHITETTONICO ED AMBIENTALE	ALTERAZIONI	ELEMENTI TIPICI E DESCRIZIONE DELLE PARTI DI PREGIO	CLASSE DI INTERVENTO
A: casa a schiera	c.a.	b.	v.a.	l.	Gronda tipica, copertura in coppi ed embrici	2
B: casa a schiera	c.a.	b.	v.a.	l.	Gronda in pietra, coperture in coppi ed embrici	2
C: fienile ex	c.a.	b.	v.a.	l.	In fase di ristrutturazione, muratura in pietra facciavista, gronda tipica, copertura in coppi ed embrici	2
D: casa a schiera	c.a.	b.	s.v.	a.	Copertura in coppi ed embrici	3
E: casa a schiera	c.a.	b.	s.v.	a.	Copertura in coppi ed embrici	3
F: annesso agricolo	-	m.	n.v.	a.		4
G: edificio rurale ex	c.a.	b.	s.v.	l.	Ristrutturata di recente, angolari in pietra, gronda in mattoni, copertura in coppi ed embrici	3

DOCUMENTAZIONE FOTOGRAFICA

FOTO 1	FOTO 2 A B	FOTO 3 B	FOTO 4 C	
------------------------	----------------------------	--------------------------	--------------------------	--



COMUNE DI VAGLIA
PROVINCIA DI FIRENZE

COSTRUZIONI IN ZONE EXTRA – URBANE

Località:	SALTA LA VACCA	Scheda n°:	180
-----------	-----------------------	------------	------------



[FOTO 1](#)



[FOTO 2 A B](#)



[FOTO 3 B](#)



[FOTO 4 C](#)



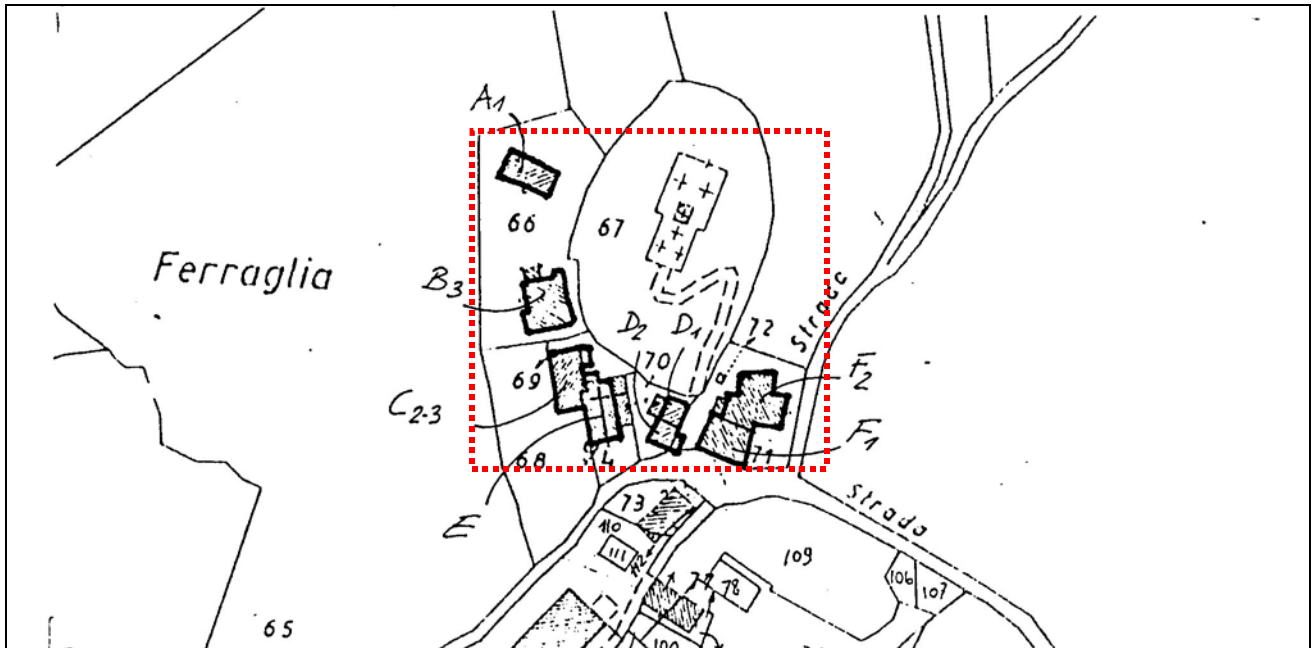
COMUNE DI VAGLIA
PROVINCIA DI FIRENZE

COSTRUZIONI IN ZONE EXTRA – URBANE

Località:	FERRAGLIA (sopra strada)	Scheda n°:	181	aggiornata al:	Aprile 2002
-----------	---------------------------------	------------	------------	----------------	--------------------

F. Catastale:	34	Particelle:	da 66 a 71	Zona Omogenea:	E1	Vincoli Area:	1,2,3,4,7,12
---------------	-----------	-------------	-------------------	----------------	-----------	---------------	---------------------

Planimetria catastale 1:2000



DESCRIZIONE DELL'IMMOBILE	USO ATTUALE	STATO DI CONSERVAZIONE	VALORE ARCHITETTONICO ED AMBIENTALE	ALTERAZIONI	ELEMENTI TIPICI E DESCRIZIONE DELLE PARTI DI PREGIO	CLASSE DI INTERVENTO
A: fienile ex	c.a.	b.	v.a.	a.	Muratura in pietra facciavista, gronda tipica, copertura in coppi ed embrici, ristrutturato di recente	2
B: abitazione rurale	c.a.; abb.	m.-c.	v.a.	a.	Muratura in pietra facciavista, aperture con cornici in pietra, gronda tipica, copertura in coppi ed embrici	2
C: abitazione rurale/canonica ex	c.a.	m.-c.	v.a.	a.	Gronda con cornice ad intonaco, copertura in coppi ed embrici, barbacane	2
D: abitazione rurale ex	c.a.	b.	v.a.	a.	Muratura in pietra facciavista, copertura in coppi ed embrici con annesse tettoie chiuse e wc esterno	2
E: chiesa con annessi	-	b.	r.v.	a.	Muratura in pietra facciavista, portale in pietra, copertura in coppi ed embrici, campanile a vela	1
F: abitazione colonica ex con annesso fienile ex (F1)	c.a.; abb.	b.;c.	v.a.	a.	Muratura in pietra facciavista, gronda tipica, copertura in coppi ed embrici copertura rifatta di recente con pareti intonacate	2
G: abitazione rurale ex	c.a.	b.	v.a.	a.	Copertura in coppi ed embrici, pareti intonacate	2

DOCUMENTAZIONE FOTOGRAFICA

FOTO 1 A	FOTO 2 B	FOTO 3 E F	FOTO 4 E	FOTO 5 F
--------------------------	--------------------------	----------------------------	--------------------------	--------------------------

¹ Essenze di pignolo: cipressi.



COMUNE DI VAGLIA
PROVINCIA DI FIRENZE

COSTRUZIONI IN ZONE EXTRA – URBANE

Località:	FERRAGLIA (sopra strada)	Scheda n°:	181
-----------	---------------------------------	------------	------------



[FOTO 1 A](#)



[FOTO 2 B](#)



[FOTO 3 E E](#)



[FOTO 4 E](#)



[FOTO 5 F](#)



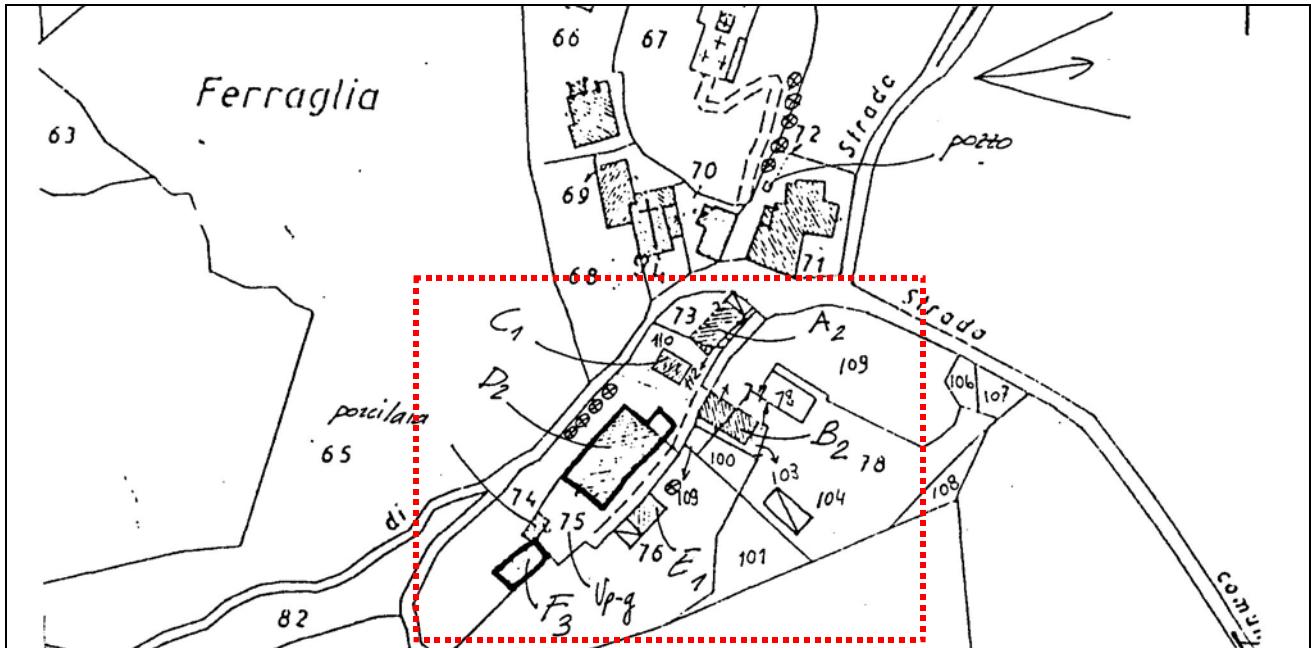
COMUNE DI VAGLIA
PROVINCIA DI FIRENZE

COSTRUZIONI IN ZONE EXTRA – URBANE

Località:	FERRAGLIA (sotto strada)	Scheda n°:	182	aggiornata al:	Aprile 2002
-----------	---------------------------------	------------	------------	----------------	--------------------

F. Catastale:	34	Particelle:	da 73 a 78	Zona Omogenea:	E1	Vincoli Area:	1,2,3,4,12
---------------	-----------	-------------	-------------------	----------------	-----------	---------------	-------------------

Planimetria catastale 1:2000



DESCRIZIONE DELL'IMMOBILE	USO ATTUALE	STATO DI CONSERVAZIONE	VALORE ARCHITETTONICO ED AMBIENTALE	ALTERAZIONI	ELEMENTI TIPICI E DESCRIZIONE DELLE PARTI DI PREGIO	CLASSE DI INTERVENTO
A: abitazione rurale ex	c.a.	b.	s.v.	a.	Muratura in pietra facciavista, aperture con cornici in pietra, gronda tipica, copertura in marsigliesi, tettoia	3
B: abitazione rurale ex	c.a.	b.	s.v.	a.-l.	Copertura in coppi ed embrici, pareti intonacate (data 1959), tettoia all'ingresso	3
C: annesso agricolo ex	c.a.	b.	n.v.	l.	Facciata in muratura in pietra facciavista	4
D: casa padronale	c.a.	b.	v.a.	a.-l.	Apertura con arco in pietra, muratura in pietra facciavista, aperture con cornici in pietra, gronda tipica, copertura in coppi ed embrici	2
E: annesso agricolo ex	d.	b.	n.v.	a.	Muratura in pietra facciavista, copertura in coppi ed embrici	4
F: fienile tipico	abb.	c.	v.a.	a.	Arco in mattoni, copertura in coppi ed embrici.	2
G:						

DOCUMENTAZIONE FOTOGRAFICA

FOTO 1 A	FOTO 2 D	FOTO 3 E	FOTO 4 F	FOTO 5 F D B
--------------------------	--------------------------	--------------------------	--------------------------	------------------------------



COMUNE DI VAGLIA
PROVINCIA DI FIRENZE

COSTRUZIONI IN ZONE EXTRA – URBANE

Località:	FERRAGLIA (sotto strada)	Scheda n°:	182
-----------	---------------------------------	------------	------------



[FOTO 1 A](#)



[FOTO 2 D](#)



[FOTO 3 E](#)



[FOTO 4 F](#)



[FOTO 5 F D B](#)



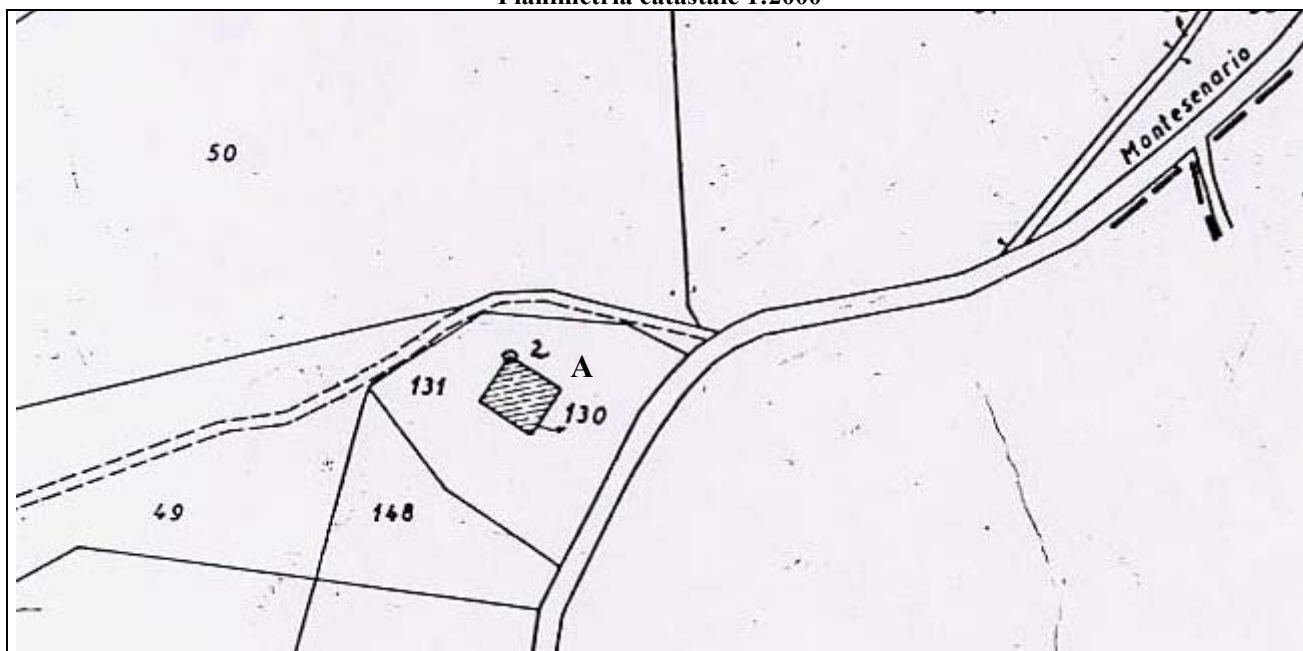
COMUNE DI VAGLIA
PROVINCIA DI FIRENZE

COSTRUZIONI IN ZONE EXTRA – URBANE

Località: **presso CASA AL VENTO** Scheda n°: **183** aggiornata al: **Aprile 2002**

F. Catastale: **41** Particelle: **130,131** Zona Omogenea: **E1** Vincoli Area: **1,3,4**

Planimetria catastale 1:2000



DESCRIZIONE DELL'IMMOBILE	USO ATTUALE	STATO DI CONSERVAZIONE	VALORE ARCHITETTONICO ED AMBIENTALE	ALTERAZIONI	ELEMENTI TIPICI E DESCRIZIONE DELLE PARTI DI PREGIO	CLASSE DI INTERVENTO
A: villetta	c.a.	b.	n.v.	a.	Con colombaia, copertura in coppi ed embrici	2
B:						
C:						
D:						
E:						
F:						
G:						

[DOCUMENTAZIONE FOTOGRAFICA](#)

<u>FOTO 1A</u>				
--------------------------------	--	--	--	--



COMUNE DI VAGLIA
PROVINCIA DI FIRENZE

COSTRUZIONI IN ZONE EXTRA – URBANE

Località:	presso CASA AL VENTO	Scheda n°:	183
-----------	-----------------------------	------------	------------



[FOTO 1A](#)



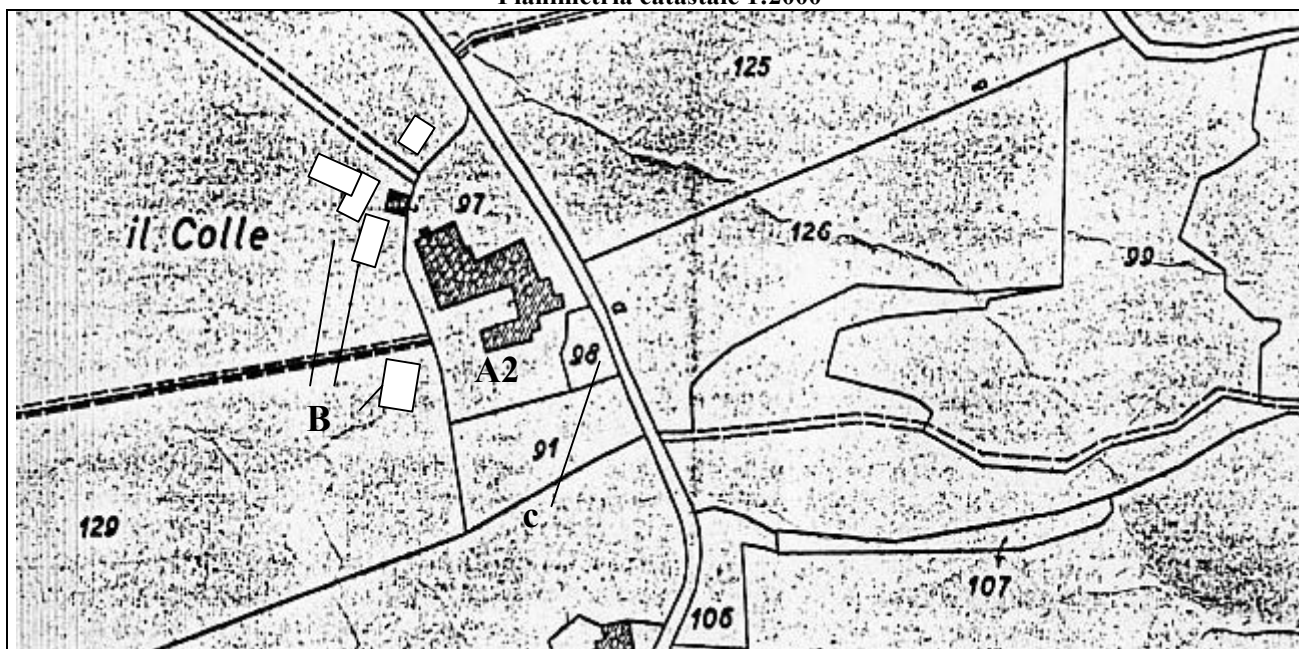
COMUNE DI VAGLIA
PROVINCIA DI FIRENZE

COSTRUZIONI IN ZONE EXTRA – URBANE

Località: **IL COLLE** Scheda n°: **184** aggiornata al: **Aprile 2002**

F. Catastale: **54** Particelle: 104,105,106,345,348,350 Zona Omogenea: **E1** Vincoli Area: **1,2,3,4,11**

Planimetria catastale 1:2000



DESCRIZIONE DELL'IMMOBILE	USO ATTUALE	STATO DI CONSERVAZIONE	VALORE ARCHITETTONICO ED AMBIENTALE	ALTERAZIONI	ELEMENTI TIPICI E DESCRIZIONE DELLE PARTI DI PREGIO	CLASSE DI INTERVENTO
A2: abitazione colonica ex	c.a.	b.	v.a.	-	Complesso recentemente ristrutturato. gronda tipica. Copertura in coppi ed embrici. Barbacane in pietra.	2
B: ex fienile	c.a.	b.	v.a.	-	Muratura in pietra facciavista, gronda tipica. Copertura in coppi ed embrici.	2
C: garage	g.	b.	n.v.	-		4
D:						
E:						
F:						
G:						

[DOCUMENTAZIONE FOTOGRAFICA](#)

FOTO 1	FOTO 2	FOTO 3	FOTO 4	FOTO 5
------------------------	------------------------	------------------------	------------------------	------------------------

¹ Complesso pesantemente trasformato.



COMUNE DI VAGLIA
PROVINCIA DI FIRENZE

COSTRUZIONI IN ZONE EXTRA – URBANE

Località:	LA FICOLA	Scheda n°:	184
-----------	------------------	------------	------------



[FOTO 1](#)



[FOTO 2](#)



[FOTO 3](#)



[FOTO 4](#)



[FOTO 5](#)



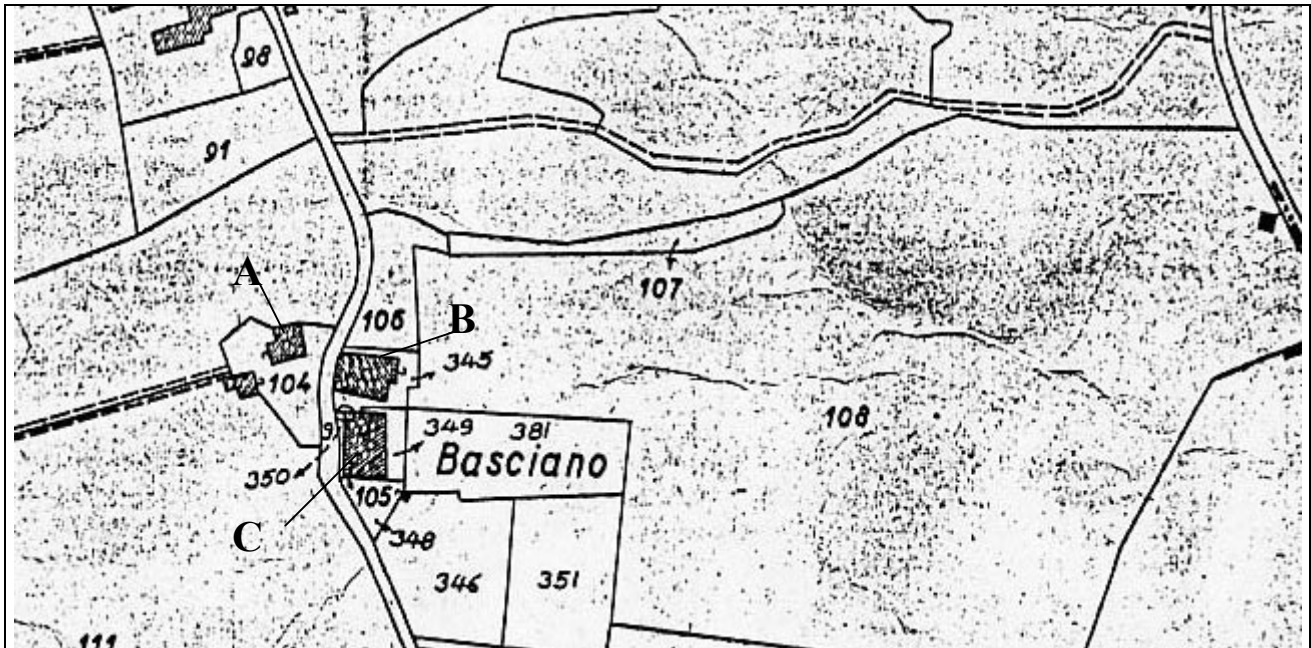
COMUNE DI VAGLIA
PROVINCIA DI FIRENZE

COSTRUZIONI IN ZONE EXTRA – URBANE

Località: **BASCIANO** Scheda n°: **185** aggiornata al: **Aprile 2002**

F. Catastale: **54** Particelle: **104,105,106** Zona Omogenea: **E1** Vincoli Area: **1,2,3,4,11**

Planimetria catastale 1:2000



DESCRIZIONE DELL'IMMOBILE	USO ATTUALE	STATO DI CONSERVAZIONE	VALORE ARCHITETTONICO ED AMBIENTALE	ALTERAZIONI	ELEMENTI TIPICI E DESCRIZIONE DELLE PARTI DI PREGIO	CLASSE DI INTERVENTO
A: fienile ex	c.a.	b.	v.a.	l.		2
B: edificio rurale	c.a.	b.	v.a.	l.		2
C: edificio rurale	c.a.	b.	v.a.	l.		2
D:						
E:						
F:						
G:						

DOCUMENTAZIONE FOTOGRAFICA

FOTO 1 A	FOTO 2 A	FOTO 3 B	FOTO 4 B	
--------------------------	--------------------------	--------------------------	--------------------------	--



COMUNE DI VAGLIA
PROVINCIA DI FIRENZE

COSTRUZIONI IN ZONE EXTRA – URBANE

Località:	BASCIANO	Scheda n°:	185
-----------	-----------------	------------	------------



[FOTO 1 C](#)



[FOTO 2 C](#)



[FOTO 3 B](#)



[FOTO 4 B](#)



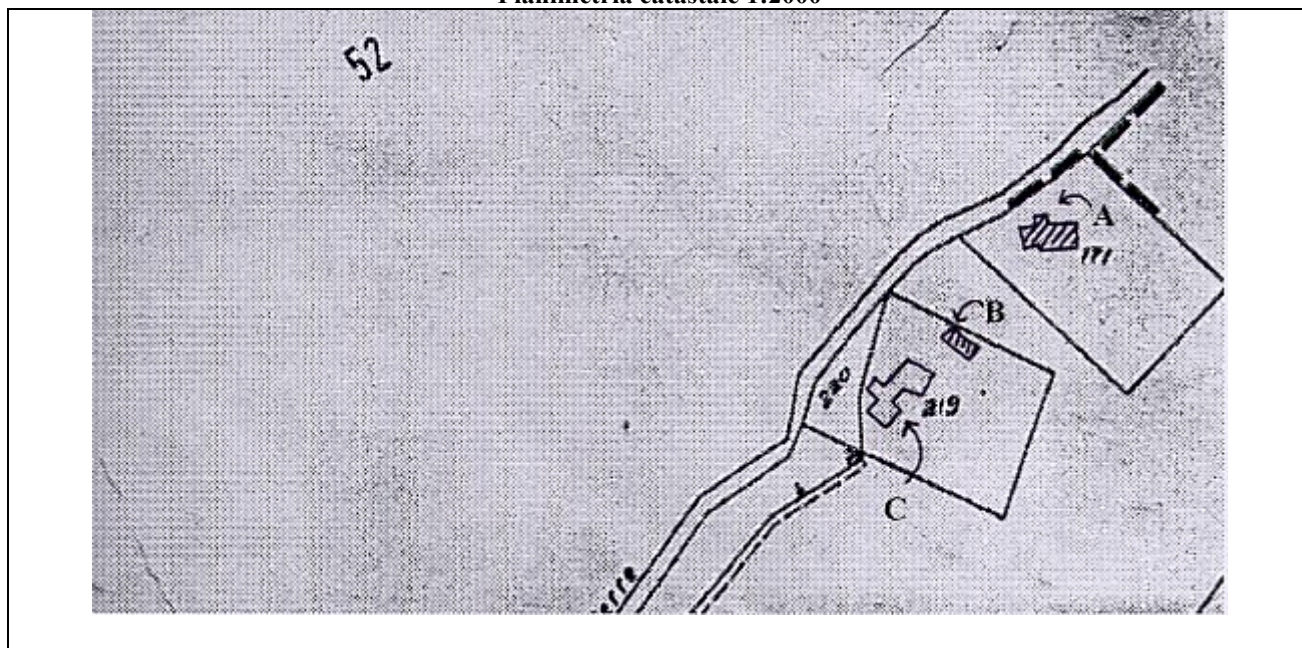
COMUNE DI VAGLIA
PROVINCIA DI FIRENZE

COSTRUZIONI IN ZONE EXTRA – URBANE

Località: **presso FIORANDOLE** | Scheda n°: **186** | aggiornata al: **Aprile 2002**

F. Catastale: **54** | Particelle: **219,220,171** | Zona Omogenea: **E1** | Vincoli Area: **1,2,3**

Planimetria catastale 1:2000



DESCRIZIONE DELL'IMMOBILE	USO ATTUALE	STATO DI CONSERVAZIONE	VALORE ARCHITETTONICO ED AMBIENTALE	ALTERAZIONI	ELEMENTI TIPICI E DESCRIZIONE DELLE PARTI DI PREGIO	CLASSE DI INTERVENTO
A: Villetta	c.a.	b.	v.a.	a.	Muratura in pietra facciavista, gronda tipica	2
B: ex abitazione con tettoia	c.a.	b.	v.a.	a.	Muratura in pietra facciavista, copertura in coppi ed embrici	2
C: villa	c.a.	b.	v.a.	a.	Elementi in pietra, copertura in coppi ed embrici	2
D:						
E:						
F:						
G:						

DOCUMENTAZIONE FOTOGRAFICA

FOTO 1A				
---------	--	--	--	--



COMUNE DI VAGLIA
PROVINCIA DI FIRENZE

COSTRUZIONI IN ZONE EXTRA – URBANE

Località:	presso FIORANDOLE	Scheda n°:	186
-----------	--------------------------	------------	------------



[FOTO 1A](#)



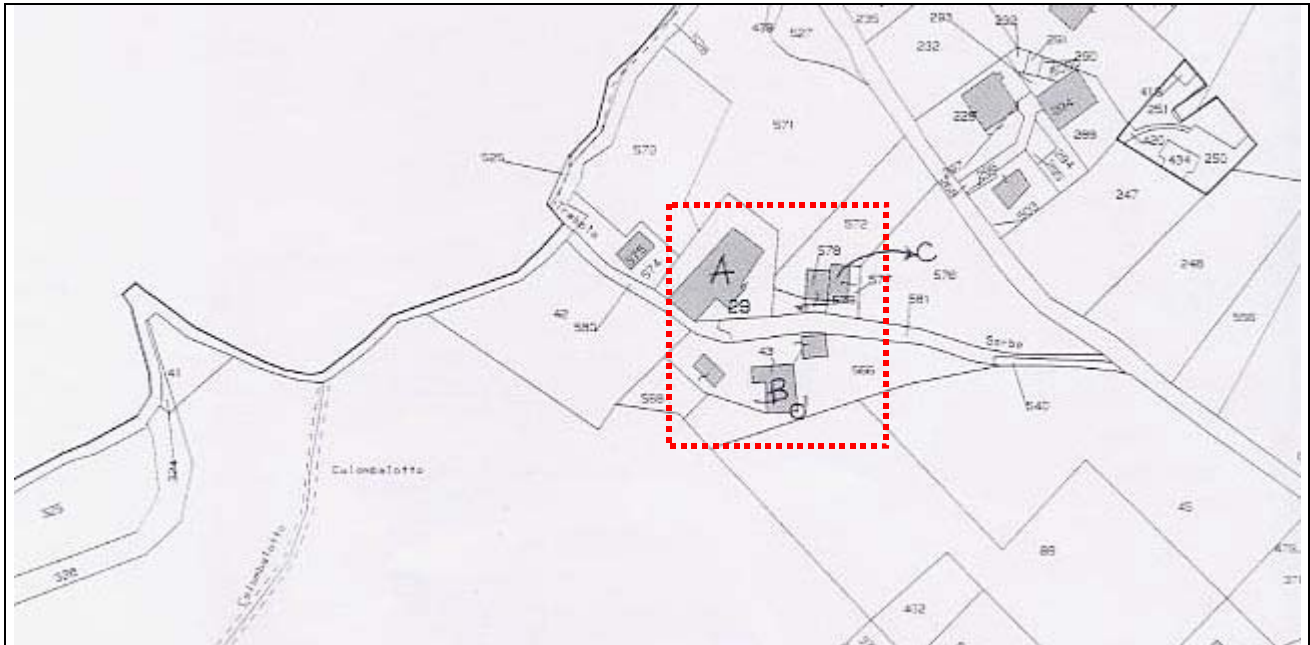
COMUNE DI VAGLIA
PROVINCIA DI FIRENZE

COSTRUZIONI IN ZONE EXTRA – URBANE

Località: **COLOMBAIOTTO** Scheda n°: **187** aggiornata al: **Aprile 2002**

F. Catastale: **21** Particelle: **29,43,578** Zona Omogenea: **E1** Vincoli Area: **4**

Planimetria catastale 1:2000



DESCRIZIONE DELL'IMMOBILE	USO ATTUALE	STATO DI CONSERVAZIONE	VALORE ARCHITETTONICO ED AMBIENTALE	ALTERAZIONI	ELEMENTI TIPICI E DESCRIZIONE DELLE PARTI DI PREGIO	CLASSE DI INTERVENTO
A: abitazione colonica ex	c.a.	b.	v.a.	-	Angolari in pietra, copertura in coppi ed embrici. Ristrutturato di recente.	2
B: fienile ex	c.a.	b.	v.a.	-	Angolari in pietra, copertura in coppi ed embrici. Ristrutturato di recente.	2
C: garage	g.	b.	n.v.	-	Ricovero per auto e deposito di recente ristrutturazione.	4
D:						
E:						
F:						
G:						

DOCUMENTAZIONE FOTOGRAFICA

FOTO 1	FOTO 2 A	FOTO 3 A	FOTO 4 B	FOTO 5 C
------------------------	--------------------------	--------------------------	--------------------------	--------------------------



COMUNE DI VAGLIA
PROVINCIA DI FIRENZE

COSTRUZIONI IN ZONE EXTRA – URBANE

Località:	presso IL TREBBIO	Scheda n°:	187
-----------	--------------------------	------------	------------



[FOTO 1](#)



[FOTO 2 A](#)



[FOTO 3 A](#)



[FOTO 4 B](#)



[FOTO 5 C](#)



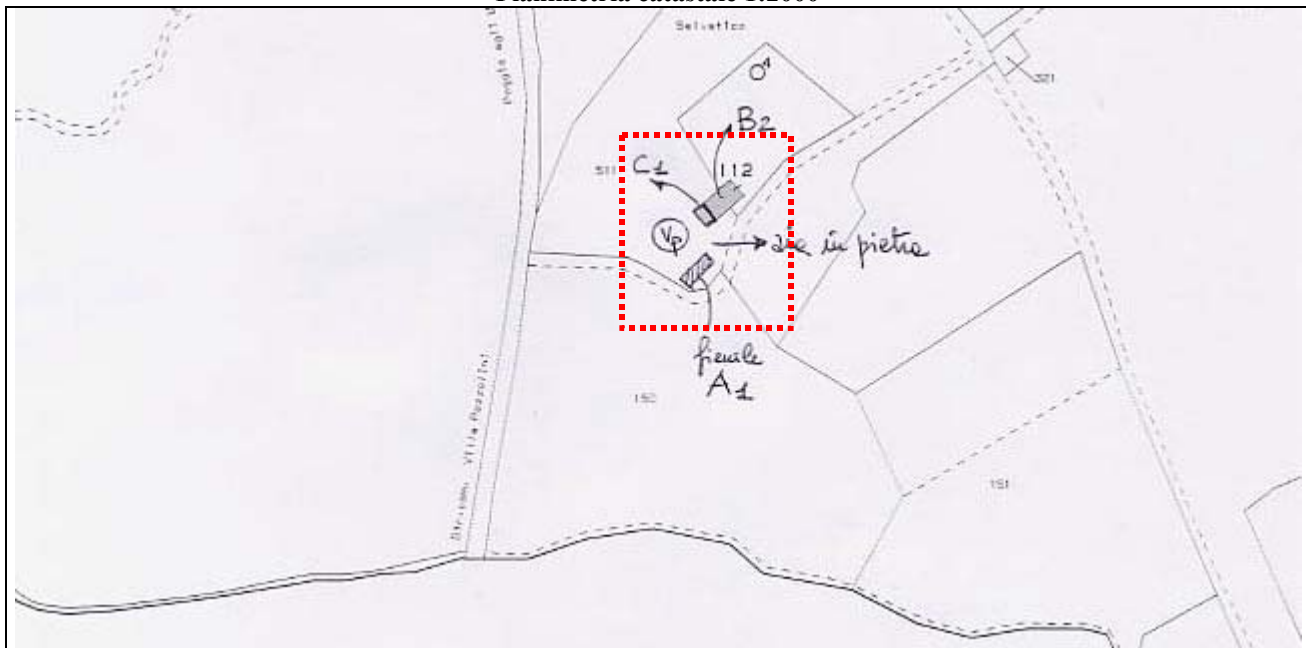
COMUNE DI VAGLIA
PROVINCIA DI FIRENZE

COSTRUZIONI IN ZONE EXTRA – URBANE

Località: SELVATICO Scheda n°: 188 aggiornata al: Aprile 2002

F. Catastale: 21 Particelle: 112 Zona Omogenea: E1 Vincoli Area: 4,12

Planimetria catastale 1:2000



DESCRIZIONE DELL'IMMOBILE	USO ATTUALE	STATO DI CONSERVAZIONE	VALORE ARCHITETTONICO ED AMBIENTALE	ALTERAZIONI	ELEMENTI TIPICI E DESCRIZIONE DELLE PARTI DI PREGIO	CLASSE DI INTERVENTO
A: fienile ex-garage	g.-d.	m.	v.a.	l.	Muratura in pietra facciavista, gronda in tavelline, copertura in marsigliesi	2
B: abitazione colonica ex	c.a.	b.	v.a.	l.	Muratura in pietra facciavista, copertura in coppi ed embrici, cornici ad intonaco	2
C: tettoia con stalletto	d.	m.	v.a.	-		2
D:						
E:						
F:						
G:						

DOCUMENTAZIONE FOTOGRAFICA

FOTO 1A	FOTO 2B	FOTO 3B	FOTO 4B	
-------------------------	-------------------------	-------------------------	-------------------------	--



COMUNE DI VAGLIA
PROVINCIA DI FIRENZE

COSTRUZIONI IN ZONE EXTRA – URBANE

Località:	SELVATICO	Scheda n°:	188
-----------	------------------	------------	------------



[FOTO 1 A](#)



[FOTO 2 B](#)



[FOTO 3 B](#)



[FOTO 4 B](#)



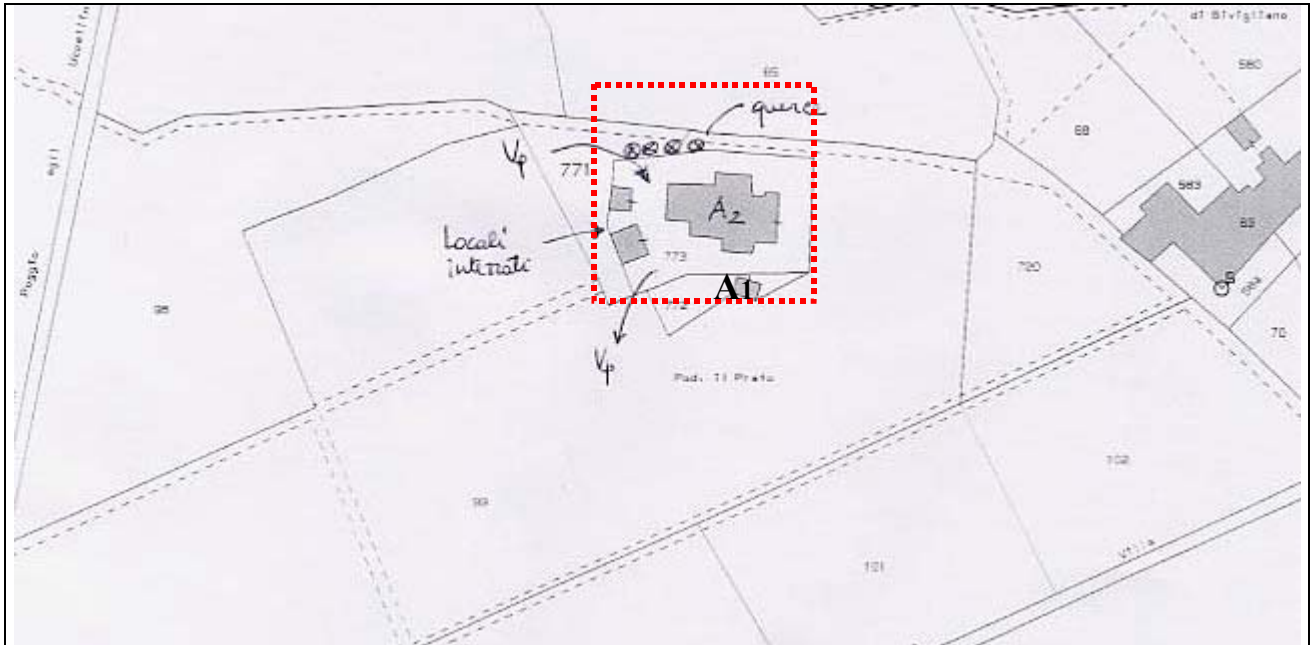
COMUNE DI VAGLIA
PROVINCIA DI FIRENZE

COSTRUZIONI IN ZONE EXTRA – URBANE

Località: **PODERE IL PRATO** Scheda n°: **189** aggiornata al: **Aprile 2002**

F. Catastale: **26** Particelle: **771,772,773** Zona Omogenea: **E1** Vincoli Area: **4,12**

Planimetria catastale 1:2000



DESCRIZIONE DELL'IMMOBILE	USO ATTUALE	STATO DI CONSERVAZIONE	VALORE ARCHITETTONICO ED AMBIENTALE	ALTERAZIONI	ELEMENTI TIPICI E DESCRIZIONE DELLE PARTI DI PREGIO	CLASSE DI INTERVENTO
A: casa colonica ex	c.a.	b.	v.a.	-	Angolari in pietra, copertura in coppi ed embrici	2
B:						
C: a						
D:						
E:						
F:						
G:						

DOCUMENTAZIONE FOTOGRAFICA

FOTO 1A	FOTO 2A			
-------------------------	-------------------------	--	--	--



COMUNE DI VAGLIA
PROVINCIA DI FIRENZE

COSTRUZIONI IN ZONE EXTRA – URBANE

Località:	PODERE IL PRATO	Scheda n°:	189
-----------	------------------------	------------	------------



[FOTO 1A](#)



[FOTO 2A](#)



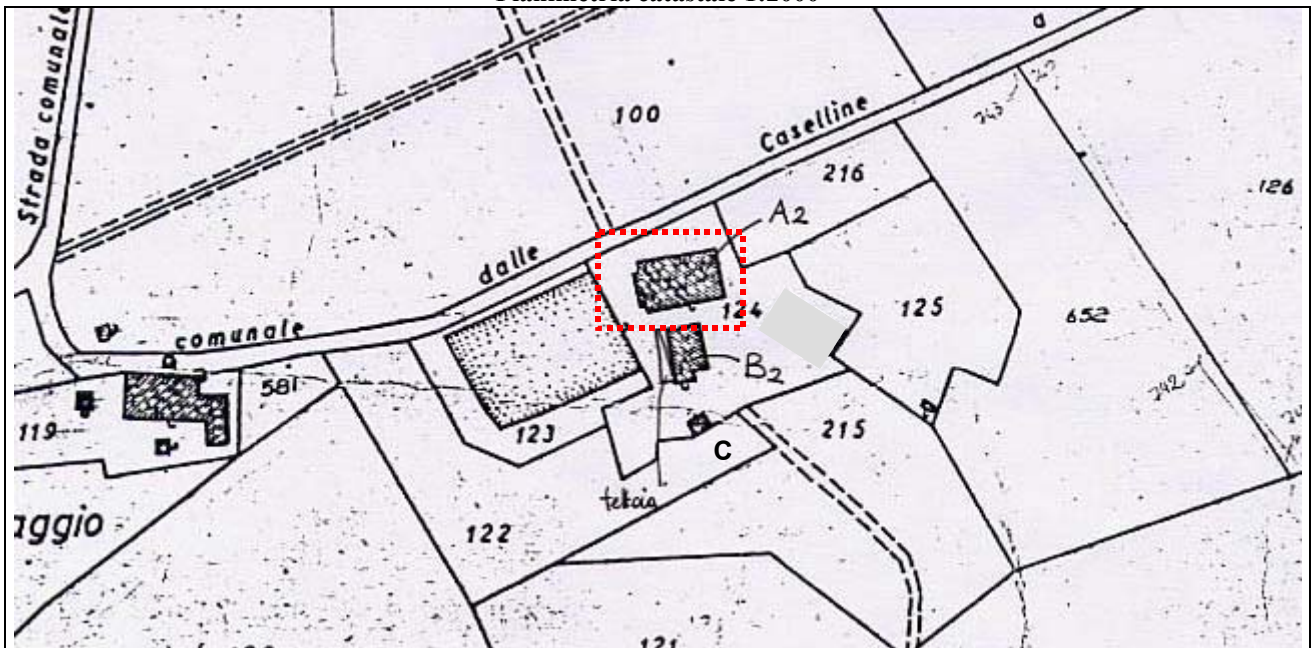
COMUNE DI VAGLIA
PROVINCIA DI FIRENZE

COSTRUZIONI IN ZONE EXTRA – URBANE

Località: **presso PODERE CAFAGGIO** Scheda n°: **190** aggiornata al: **Aprile 2002**

F. Catastale: **26** Particelle: **123,124** Zona Omogenea: **E1** Vincoli Area: **1,4,11,12**

Planimetria catastale 1:2000



DESCRIZIONE DELL'IMMOBILE	USO ATTUALE	STATO DI CONSERVAZIONE	VALORE ARCHITETTONICO ED AMBIENTALE	ALTERAZIONI	ELEMENTI TIPICI E DESCRIZIONE DELLE PARTI DI PREGIO	CLASSE DI INTERVENTO
A: abitazione colonica ex	c.a.	b.	v.a.	-	Scala esterna, gronda tipica	2
B: fienile ex	c.a.	b.	v.a.	-	Muratura in pietra facciavista, gronda tipica	2
C: fienile ex	d.	b.	v.a.	-		2
D:						
E:						
F:						
G:						

[DOCUMENTAZIONE FOTOGRAFICA](#)

FOTO 1	FOTO 2 A	FOTO 3 ABC		
------------------------	--------------------------	----------------------------	--	--



COMUNE DI VAGLIA
PROVINCIA DI FIRENZE

COSTRUZIONI IN ZONE EXTRA – URBANE

Località:	presso PODERE CAFAGGIO	Scheda n°:	190
-----------	-------------------------------	------------	------------



[FOTO 1](#)



[FOTO 2 A](#)



[FOTO 3 ABC](#)



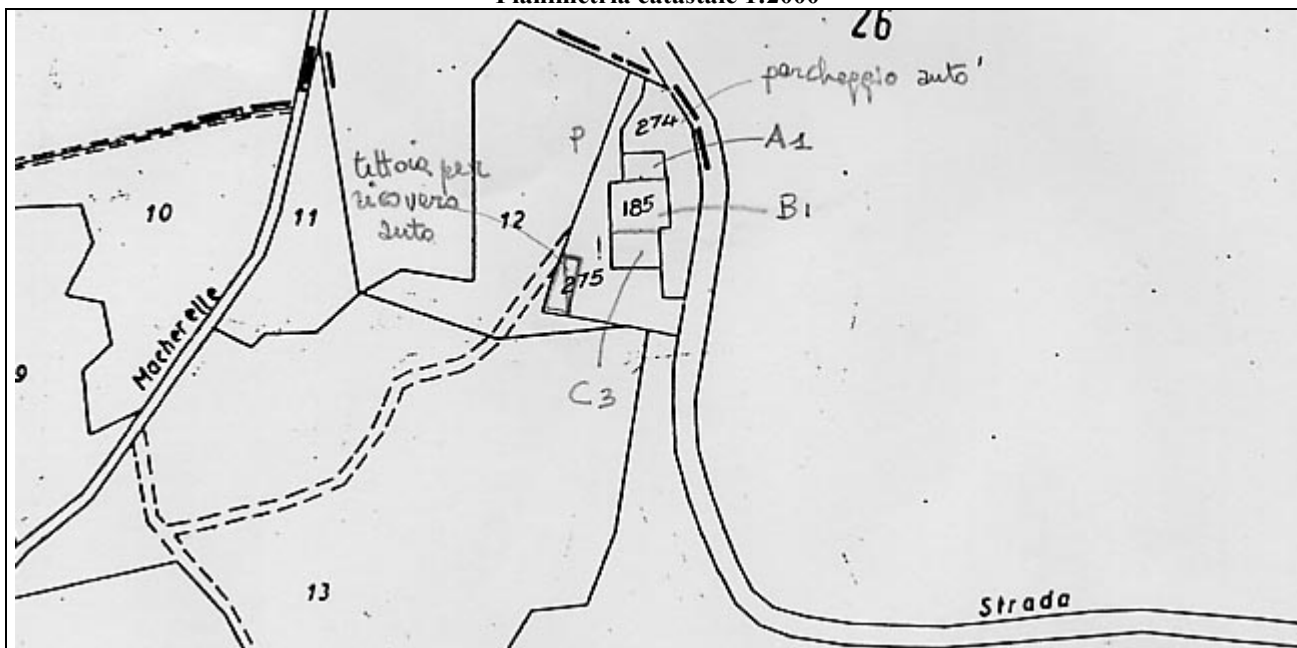
COMUNE DI VAGLIA
PROVINCIA DI FIRENZE

COSTRUZIONI IN ZONE EXTRA – URBANE

Località: **presso PODERE MACHERELLE** Scheda n°: **191** aggiornata al: **Aprile 2002**

F. Catastale: **36** Particelle: **185,274,275** Zona Omogenea: **E1** Vincoli Area: **4**

Planimetria catastale 1:2000



DESCRIZIONE DELL'IMMOBILE	USO ATTUALE	STATO DI CONSERVAZIONE	VALORE ARCHITETTONICO ED AMBIENTALE	ALTERAZIONI	ELEMENTI TIPICI E DESCRIZIONE DELLE PARTI DI PREGIO	CLASSE DI INTERVENTO
A: Abitazione	c.a.	b.	n.v.	-	Copertura in marsigliesi.	4
B: bar ristorante	t.	b.	n.v.	-	Portico con pilastri in c.a.	4
C: abitazione e sala da ballo al piano sottostrada	c.a.-t.	b.	n.v.	-		4
D:						
E:						
F:						
G:						

DOCUMENTAZIONE FOTOGRAFICA

FOTO 1 B C	FOTO 2 A	FOTO 3 B	FOTO 4 B C	
----------------------------	--------------------------	--------------------------	----------------------------	--



COMUNE DI VAGLIA
PROVINCIA DI FIRENZE

COSTRUZIONI IN ZONE EXTRA – URBANE

Località: presso PODERE MACHERELLE	Scheda n°: 191
---	-----------------------



[FOTO 1 B C](#)



[FOTO 2 A](#)



[FOTO 3 B](#)



[FOTO 4 B C](#)



COMUNE DI VAGLIA
PROVINCIA DI FIRENZE

COSTRUZIONI IN ZONE EXTRA – URBANE

Località: **lungo via della Fittaccia** Scheda n°: **192** aggiornata al: **Aprile 2002**

F. Catastale: **26** Particelle: **466** Zona Omogenea: **E3** Vincoli Area: **1,6,14**

Planimetria catastale 1:2000



DESCRIZIONE DELL'IMMOBILE	USO ATTUALE	STATO DI CONSERVAZIONE	VALORE ARCHITETTONICO ED AMBIENTALE	ALTERAZIONI	ELEMENTI TIPICI E DESCRIZIONE DELLE PARTI DI PREGIO	CLASSE DI INTERVENTO
A: villetta	c.a.	m.	n.v.	-	Copertura in lamiera, rivestimento esterno in parte in legno. Scale e balcone in legno	4
B:						
C:						
D:						
E:						
F:						
G:						

DOCUMENTAZIONE FOTOGRAFICA

FOTO 1A	FOTO 2A			
-------------------------	-------------------------	--	--	--



COMUNE DI VAGLIA
PROVINCIA DI FIRENZE

COSTRUZIONI IN ZONE EXTRA – URBANE

Località:	lungo via della Fittaccia	Scheda n°:	192
-----------	----------------------------------	------------	------------



[FOTO 1 A](#)



[FOTO 2 A](#)



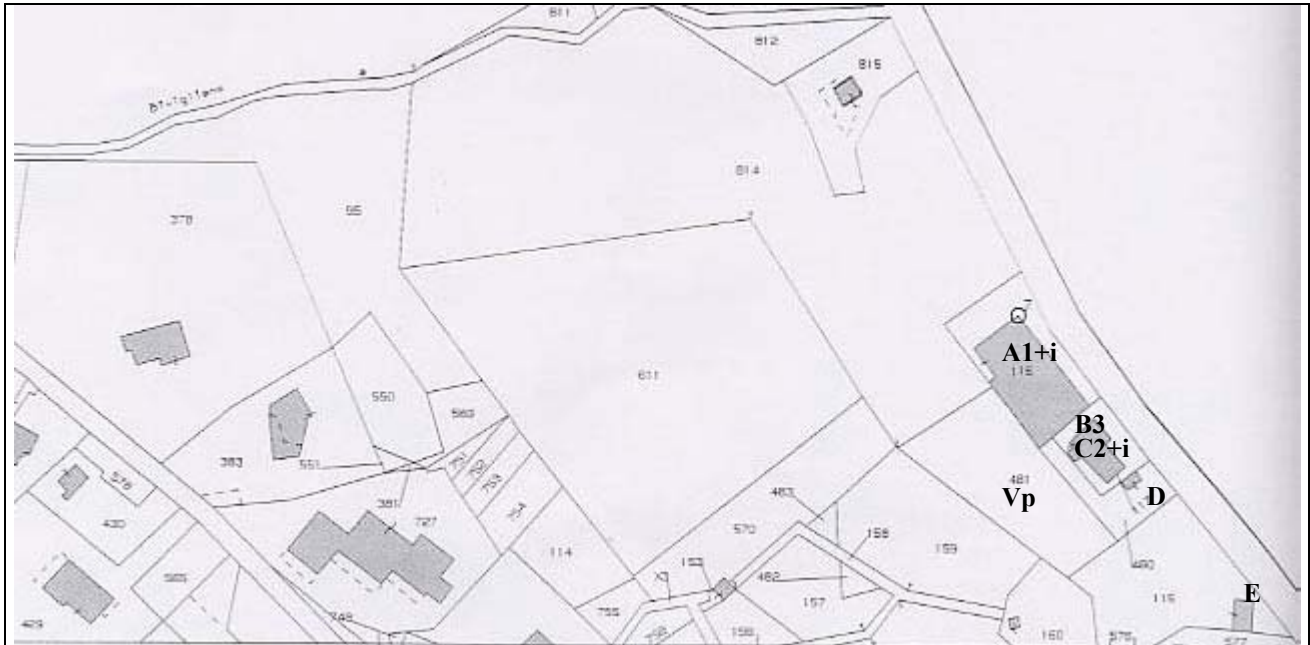
COMUNE DI VAGLIA
PROVINCIA DI FIRENZE

COSTRUZIONI IN ZONE EXTRA – URBANE

Località: **lungo via della Fittaccia** Scheda n°: **193** aggiornata al: **Aprile 2002**

F. Catastale: **26,27** Particelle: **116,117,480** Zona Omogenea: **E3** Vincoli Area: **1,6,11,14**

Planimetria catastale 1:2000



DESCRIZIONE DELL'IMMOBILE	USO ATTUALE	STATO DI CONSERVAZIONE	VALORE ARCHITETTONICO ED AMBIENTALE	ALTERAZIONI	ELEMENTI TIPICI E DESCRIZIONE DELLE PARTI DI PREGIO	CLASSE DI INTERVENTO
A: ristorante albergo	t.	m.	n.v.	-	Sala da pranzo con palestra al locale interrato	4
B: albergo	t.	m.	n.v.	-	Rivestimento esterno al piano terreno in lastre di pietra	4
C: villino	c.a.	b.	v.a.	-	Rivestimento in pietra al piano terreno, tettoia con copertura in marsigliesi, marcapiano e angolari in pietra	2
D: garage	g.	b.	n.v.	-		4
E: garage	g.	b.	n.v.	-		4
F:						
G:						

DOCUMENTAZIONE FOTOGRAFICA

FOTO 1 A	FOTO 2 A	FOTO 3 C	FOTO 4 B C	
--------------------------	--------------------------	--------------------------	----------------------------	--



COMUNE DI VAGLIA
PROVINCIA DI FIRENZE

COSTRUZIONI IN ZONE EXTRA – URBANE

Località:	lungo via della Fittaccia	Scheda n°:	193
-----------	----------------------------------	------------	------------



[FOTO 1 A](#)



[FOTO 2 A](#)



[FOTO 3 C](#)



[FOTO 4 B C](#)



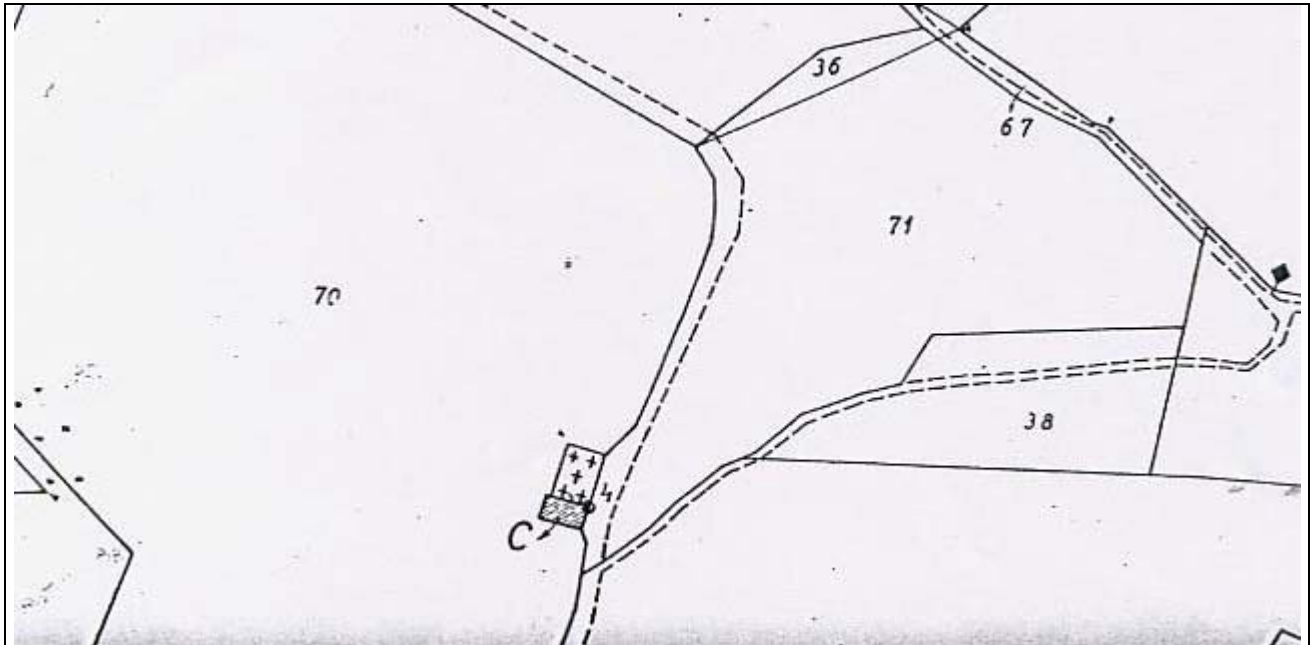
COMUNE DI VAGLIA
PROVINCIA DI FIRENZE

COSTRUZIONI IN ZONE EXTRA – URBANE

Località: **CIMITERO DI MONTE SENARIO** Scheda n°: **194** aggiornata al: **Aprile 2002**

F. Catastale: **27** Particelle: **70** Zona Omogenea: **E3** Vincoli Area: **1,6,11,14**

Planimetria catastale 1:2000



DESCRIZIONE DELL'IMMOBILE	USO ATTUALE	STATO DI CONSERVAZIONE	VALORE ARCHITETTONICO ED AMBIENTALE	ALTERAZIONI	ELEMENTI TIPICI E DESCRIZIONE DELLE PARTI DI PREGIO	CLASSE DI INTERVENTO
A: Chiesa	-	b.	v.s.	-	In muratura con pietra facciavista, angolari in pietra, gronda tipica con mensola in cotto. Copertura in coppi ed embrici, campanile a vela	1
B: cimitero	-	b.	v.s.	-	In corso di restauro	1
C:						
D:						
E:						
F:						
G:						

DOCUMENTAZIONE FOTOGRAFICA

FOTO 1 A	FOTO 2 B	FOTO 3 B		
--------------------------	--------------------------	--------------------------	--	--



COMUNE DI VAGLIA
PROVINCIA DI FIRENZE

COSTRUZIONI IN ZONE EXTRA – URBANE

Località: CIMITERO DI MONTE SENARIO	Scheda n°: 194
--	-----------------------



[FOTO 1 A](#)



[FOTO 2 B](#)



[FOTO 3 B](#)



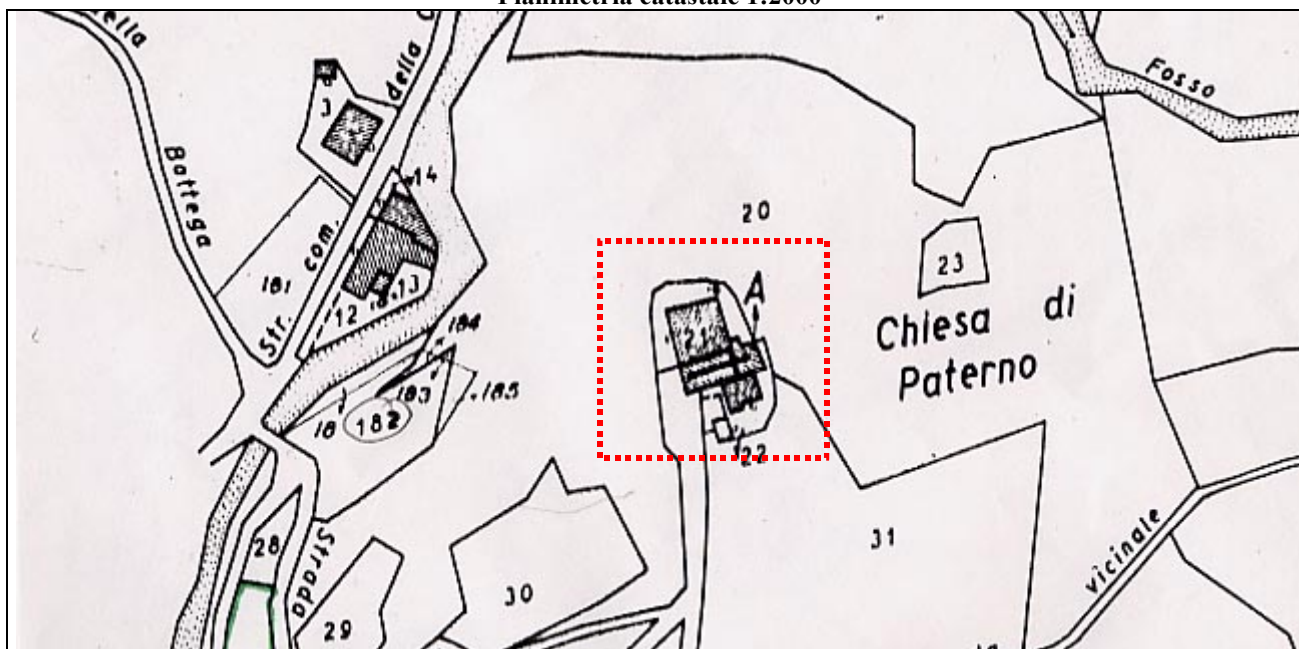
COMUNE DI VAGLIA
PROVINCIA DI FIRENZE

COSTRUZIONI IN ZONE EXTRA – URBANE

Località: **CHIESA DI PATERNO** Scheda n°: **195** aggiornata al: **Aprile 2002**

F. Catastale: **31** Particelle: **21,A,22** Zona Omogenea: **E1** Vincoli Area:

Planimetria catastale 1:2000



DESCRIZIONE DELL'IMMOBILE	USO ATTUALE	STATO DI CONSERVAZIONE	VALORE ARCHITETTONICO ED AMBIENTALE	ALTERAZIONI	ELEMENTI TIPICI E DESCRIZIONE DELLE PARTI DI PREGIO	CLASSE DI INTERVENTO
A: chiesa ed annessi	-	m.	r.v.	-	-	1
B:						
C:						
D:						
E:						
F:						
G:						

DOCUMENTAZIONE FOTOGRAFICA

FOTO 1A				
-------------------------	--	--	--	--



COMUNE DI VAGLIA
PROVINCIA DI FIRENZE

COSTRUZIONI IN ZONE EXTRA – URBANE

Località:	CHIESA DI PATERNO	Scheda n°:	195
-----------	--------------------------	------------	------------



[FOTO 1A](#)



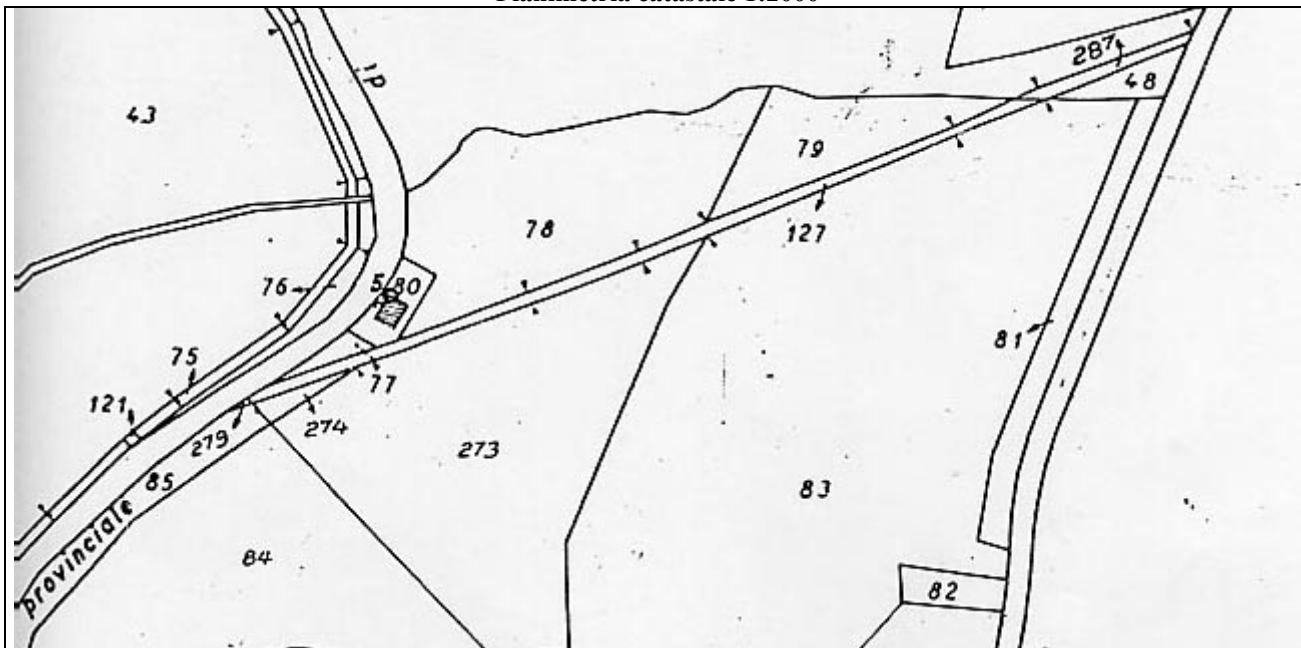
COMUNE DI VAGLIA
PROVINCIA DI FIRENZE

COSTRUZIONI IN ZONE EXTRA – URBANE

Località: **presso CASA AL VENTO** Scheda n°: **196** aggiornata al: **Aprile 2002**

F. Catastale: **41** Particelle: **80** Zona Omogenea: **E1** Vincoli Area: **1,3,4,11,12**

Planimetria catastale 1:2000



DESCRIZIONE DELL'IMMOBILE	USO ATTUALE	STATO DI CONSERVAZIONE	VALORE ARCHITETTONICO ED AMBIENTALE	ALTERAZIONI	ELEMENTI TIPICI E DESCRIZIONE DELLE PARTI DI PREGIO	CLASSE DI INTERVENTO
A: ghiacciaia	-	m.	v.a.	a.		2
B:						
C:						
D:						
E:						
F:						
G:						

[DOCUMENTAZIONE FOTOGRAFICA](#)

<u>FOTO 1A</u>				
--------------------------------	--	--	--	--



COMUNE DI VAGLIA
PROVINCIA DI FIRENZE

COSTRUZIONI IN ZONE EXTRA – URBANE

Località:	presso CASA AL VENTO	Scheda n°:	196
-----------	-----------------------------	------------	------------



[FOTO 1A](#)



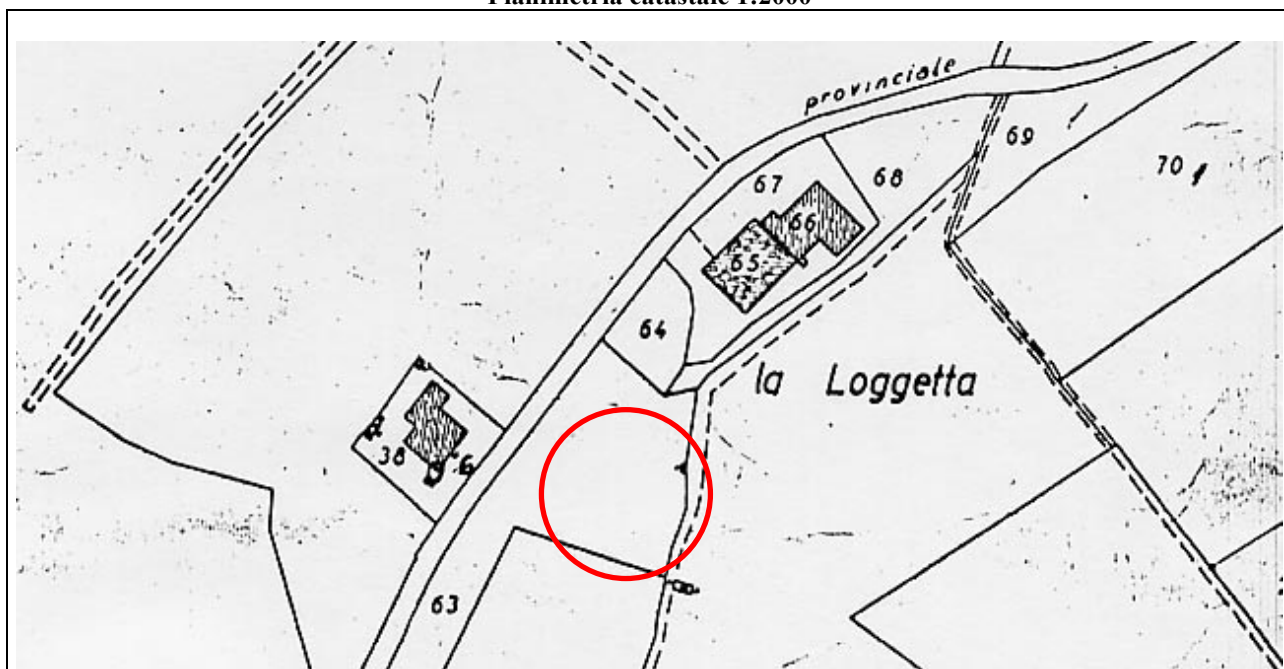
COMUNE DI VAGLIA
PROVINCIA DI FIRENZE

COSTRUZIONI IN ZONE EXTRA – URBANE

Località:	presso LA LOGGETTA	Scheda n°:	197	aggiornata al:	Aprile 2002
-----------	---------------------------	------------	------------	----------------	--------------------

F. Catastale:	46	Particelle:	63	Zona Omogenea:	E1	Vincoli Area:	1,2,3,4
---------------	-----------	-------------	-----------	----------------	-----------	---------------	----------------

Planimetria catastale 1:2000



DESCRIZIONE DELL'IMMOBILE	USO ATTUALE	STATO DI CONSERVAZIONE	VALORE ARCHITETTONICO ED AMBIENTALE	ALTERAZIONI	ELEMENTI TIPICI E DESCRIZIONE DELLE PARTI DI PREGIO	CLASSE DI INTERVENTO
A: ex lavatoio non individuato in planimetria	r.	c.	n.v.	-	-	4
B:						
C:						
D:						
E:						
F:						
G:						

[DOCUMENTAZIONE FOTOGRAFICA](#)

<u>FOTO 1</u>	<u>FOTO 2</u>	<u>FOTO 3</u>		
-------------------------------	-------------------------------	-------------------------------	--	--



COMUNE DI VAGLIA
PROVINCIA DI FIRENZE

COSTRUZIONI IN ZONE EXTRA – URBANE

Località:	presso LA LOGGETTA	Scheda n°:	197
-----------	---------------------------	------------	------------



[FOTO 1](#)



[FOTO 2](#)



[FOTO 3](#)



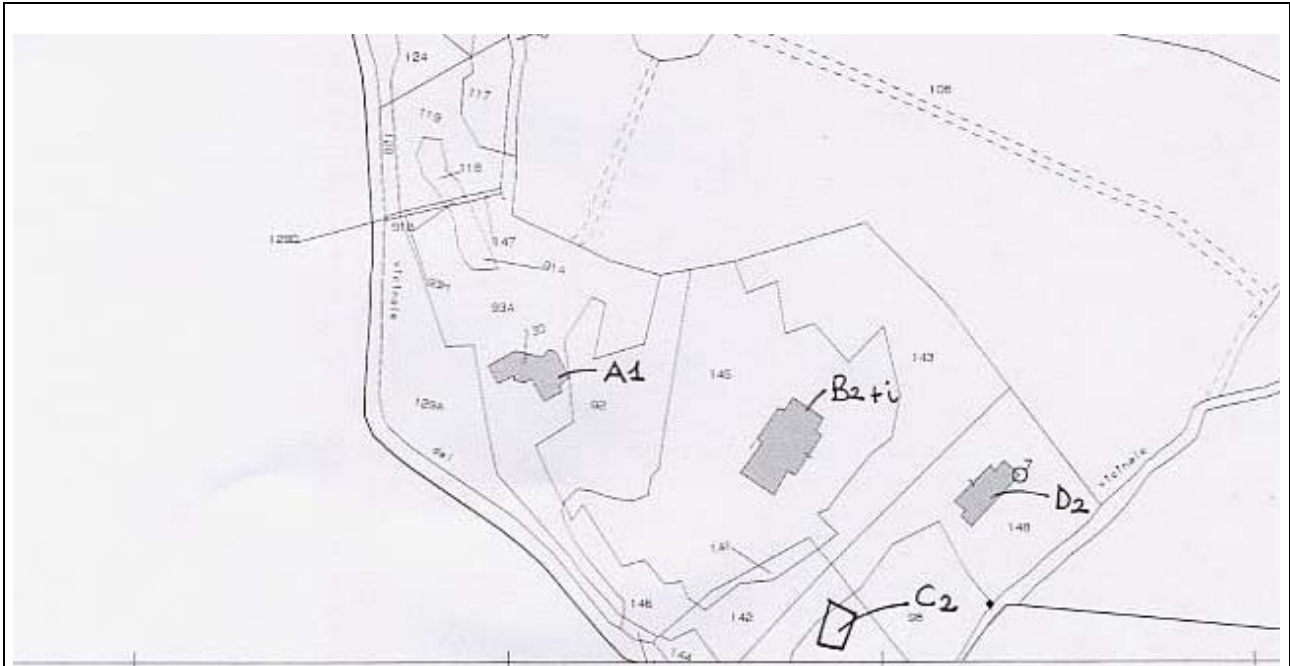
COMUNE DI VAGLIA
PROVINCIA DI FIRENZE

COSTRUZIONI IN ZONE EXTRA – URBANE

Località: **presso MONTELODI** Scheda n°: **198** aggiornata al: **Aprile 2002**

F. Catastale: **50** Particelle: 126,127,130,145,148 Zona Omogenea: **E1** Vincoli Area: **1,2,3,4**

Planimetria catastale 1:2000



DESCRIZIONE DELL'IMMOBILE	USO ATTUALE	STATO DI CONSERVAZIONE	VALORE ARCHITETTONICO ED AMBIENTALE	ALTERAZIONI	ELEMENTI TIPICI E DESCRIZIONE DELLE PARTI DI PREGIO	CLASSE DI INTERVENTO
A: villetta	c.a.	m.	n.v.	a.	Copertura in eternit. Finitura ad intonaco	4
B: villetta	c.a.	b.	n.v.	a.	Presente ampio terrazzo	4
C: villetta	c.a.	b.	n.v.	a.		4
D: villetta	c.a.	b.	n.v.	a.		4
E:						
F:						
G:						

DOCUMENTAZIONE FOTOGRAFICA

FOTO 1 A	FOTO 2 A	FOTO 3 B	FOTO 4 D	FOTO 5 C
--------------------------	--------------------------	--------------------------	--------------------------	--------------------------



COMUNE DI VAGLIA
PROVINCIA DI FIRENZE

COSTRUZIONI IN ZONE EXTRA – URBANE

Località:	presso MONTELODI	Scheda n°:	198
-----------	-------------------------	------------	------------



[FOTO 1 A](#)



[FOTO 2 A](#)



[FOTO 3 B](#)



[FOTO 4 D](#)



[FOTO 5 C](#)



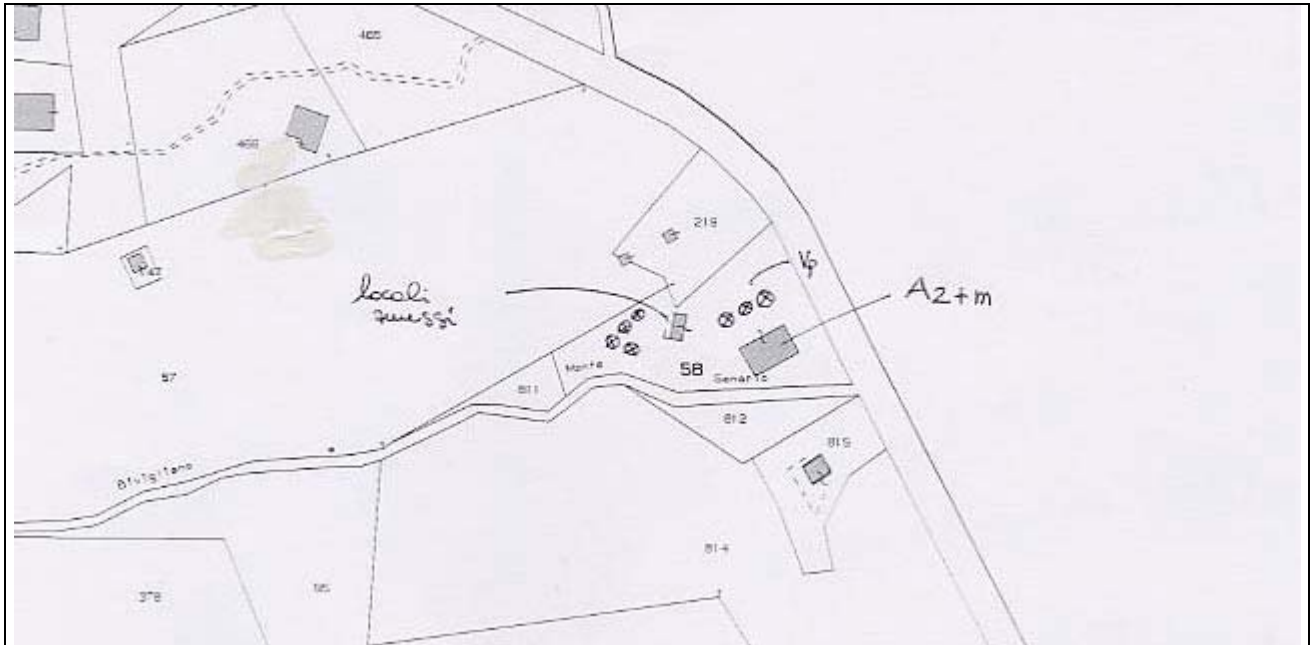
COMUNE DI VAGLIA
PROVINCIA DI FIRENZE

COSTRUZIONI IN ZONE EXTRA – URBANE

Località: **lungo via della Fittaccia** Scheda n°: **199** aggiornata al: **Aprile 2002**

F. Catastale: **26** Particelle: **58** Zona Omogenea: **E3** Vincoli Area: **1,6,11,14**

Planimetria catastale 1:2000



DESCRIZIONE DELL'IMMOBILE	USO ATTUALE	STATO DI CONSERVAZIONE	VALORE ARCHITETTONICO ED AMBIENTALE	ALTERAZIONI	ELEMENTI TIPICI E DESCRIZIONE DELLE PARTI DI PREGIO	CLASSE DI INTERVENTO
A: villetta	c.a.	m.	n.v.	l.	Copertura in legno e lamiera recata, finitura in rame, balcone al primo piano	4
B:						
C:						
D:						
E:						
F:						
G:						

DOCUMENTAZIONE FOTOGRAFICA

FOTO 1A	FOTO 2A			
-------------------------	-------------------------	--	--	--



COMUNE DI VAGLIA
PROVINCIA DI FIRENZE

COSTRUZIONI IN ZONE EXTRA – URBANE

Località:	lungo via della Fittaccia	Scheda n°:	199
-----------	----------------------------------	------------	------------



[FOTO 1 A](#)



[FOTO 2 A](#)



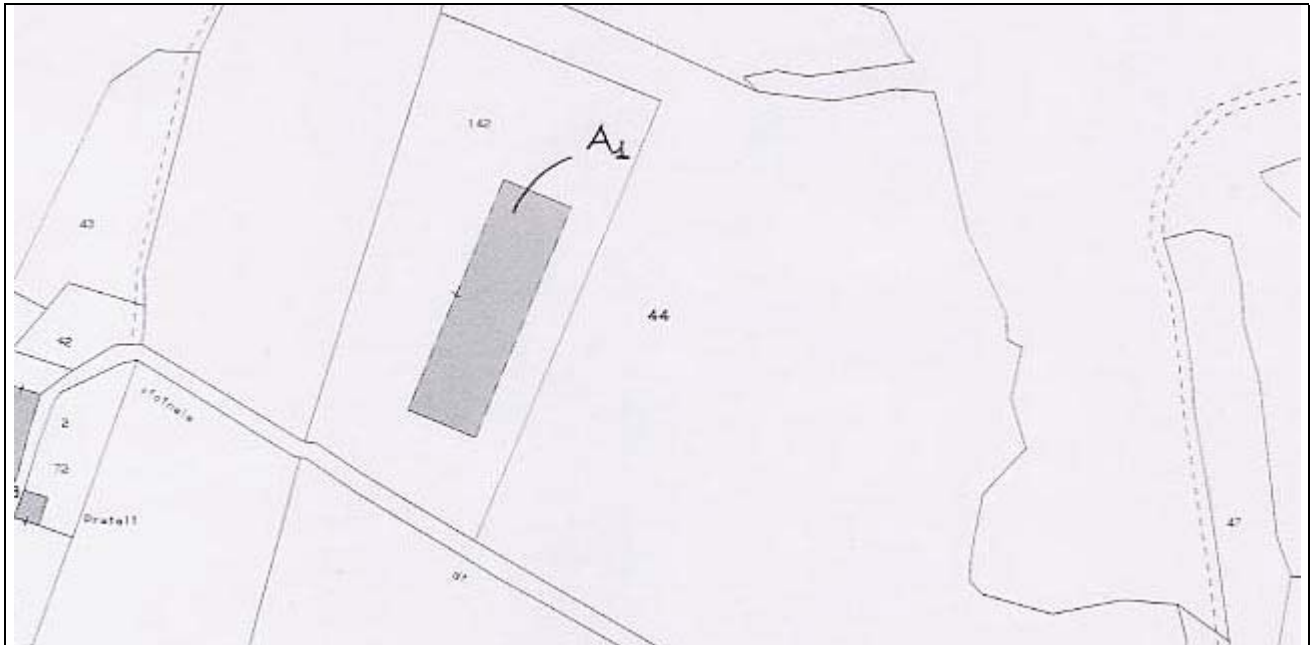
COMUNE DI VAGLIA
PROVINCIA DI FIRENZE

COSTRUZIONI IN ZONE EXTRA – URBANE

Località:	presso PRATALI	Scheda n°:	200	aggiornata al:	Aprile 2002
-----------	-----------------------	------------	------------	----------------	--------------------

F. Catastale:	5	Particelle:	142	Zona Omogenea:	E1	Vincoli Area:	3,11,12
---------------	----------	-------------	------------	----------------	-----------	---------------	----------------

Planimetria catastale 1:2000



DESCRIZIONE DELL'IMMOBILE	USO ATTUALE	STATO DI CONSERVAZIONE	VALORE ARCHITETTONICO ED AMBIENTALE	ALTERAZIONI	ELEMENTI TIPICI E DESCRIZIONE DELLE PARTI DI PREGIO	CLASSE DI INTERVENTO
A: Stalla	Abb.	m.	n.v.	-	Stalla di recente costruzione con piazzale e concimaia	4
B:						
C:						
D:						
E:						
F:						
G:						

DOCUMENTAZIONE FOTOGRAFICA

FOTO 1 A	FOTO 2 A			
--------------------------	--------------------------	--	--	--



COMUNE DI VAGLIA
PROVINCIA DI FIRENZE

COSTRUZIONI IN ZONE EXTRA – URBANE

Località:	presso PRATALI	Scheda n°:	200
-----------	----------------	------------	-----



[FOTO 1](#)



[FOTO 2 A](#)



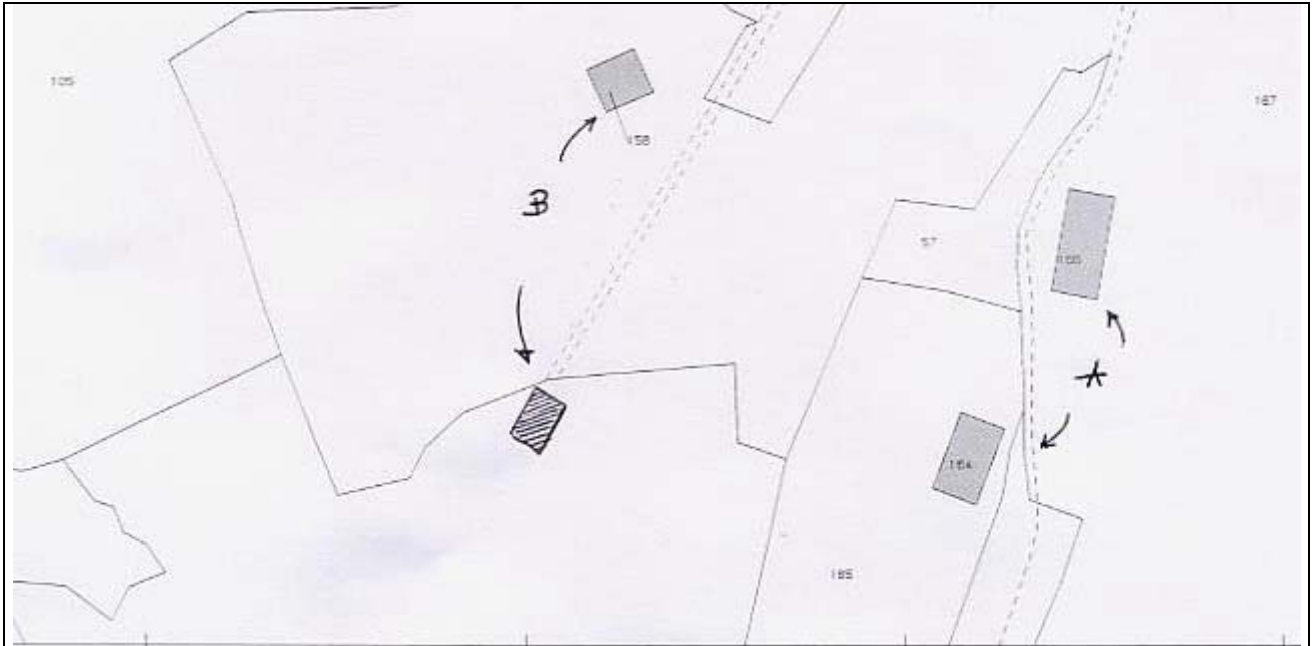
COMUNE DI VAGLIA
PROVINCIA DI FIRENZE

COSTRUZIONI IN ZONE EXTRA – URBANE

Località: **presso SIGNANO I** Scheda n°: **201** aggiornata al: **Aprile 2002**

F. Catastale: **17** Particelle: **158,166,164** Zona Omogenea: **E1-E2** Vincoli Area: **4**

Planimetria catastale 1:2000



DESCRIZIONE DELL'IMMOBILE	USO ATTUALE	STATO DI CONSERVAZIONE	VALORE ARCHITETTONICO ED AMBIENTALE	ALTERAZIONI	ELEMENTI TIPICI E DESCRIZIONE DELLE PARTI DI PREGIO	CLASSE DI INTERVENTO
A: stalletti	l.	b.	s.v.	l.	Copertura in tegole maritate Locale adibito per la trasformazione del latte	3
B: stalletti	d. f.	-	s.v.	l.		3
C:						
D:						
E:						
F:						
G:						

DOCUMENTAZIONE FOTOGRAFICA

FOTO 1	FOTO 2 A	FOTO 3 B	FOTO 4 B	FOTO 5
------------------------	--------------------------	--------------------------	--------------------------	------------------------



COMUNE DI VAGLIA
PROVINCIA DI FIRENZE

COSTRUZIONI IN ZONE EXTRA – URBANE

Località:	presso SIGNANO I	Scheda n°:	201
-----------	------------------	------------	-----



[FOTO 1](#)



[FOTO 2A](#)



[FOTO 3B](#)



[FOTO 4B](#)



[FOTO 5](#)



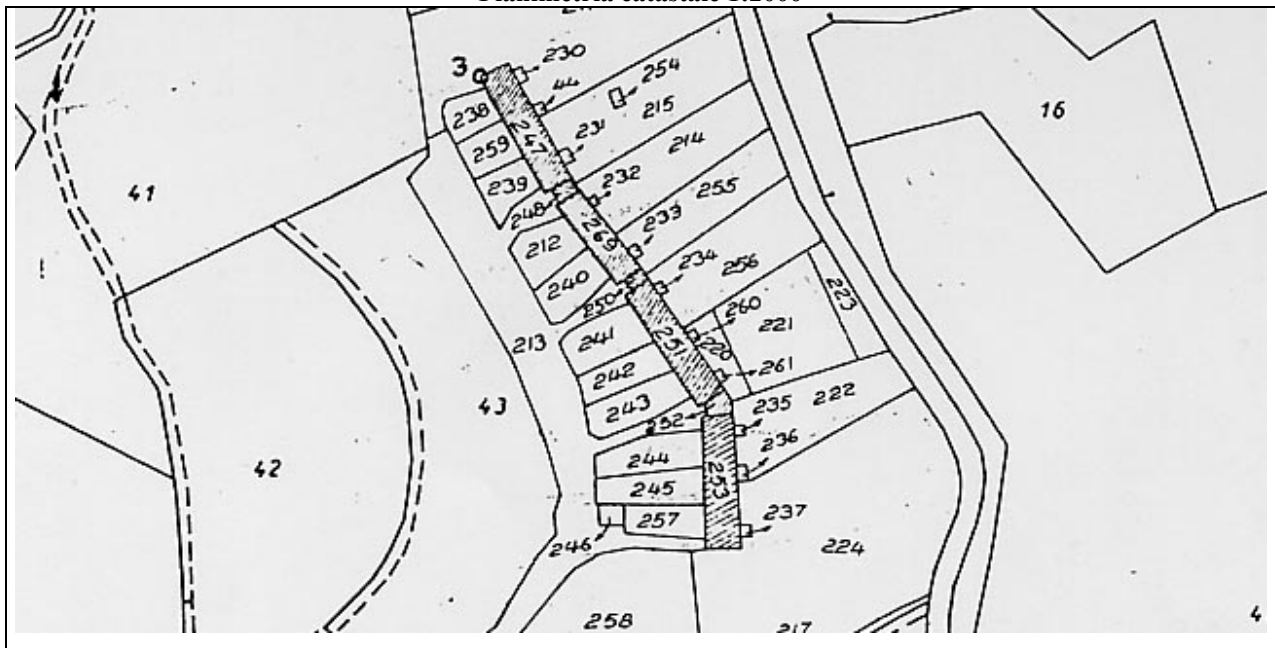
COMUNE DI VAGLIA
PROVINCIA DI FIRENZE

COSTRUZIONI IN ZONE EXTRA – URBANE

Località:	presso PODERE CANELLI	Scheda n°:	202	aggiornata al:	Aprile 2002
-----------	------------------------------	------------	------------	----------------	--------------------

F. Catastale:	36	Particelle:247,269,251,253	Zona Omogenea:	E1	Vincoli Area:	4
---------------	-----------	----------------------------	----------------	-----------	---------------	----------

Planimetria catastale 1:2000



DESCRIZIONE DELL'IMMOBILE	USO ATTUALE	STATO DI CONSERVAZIONE	VALORE ARCHITETTONICO ED AMBIENTALE	ALTERAZIONI	ELEMENTI TIPICI E DESCRIZIONE DELLE PARTI DI PREGIO	CLASSE DI INTERVENTO
A: Case a schiera	c.a.	b.	n.v.	-		4
B:						
C: a						
D:						
E:						
F:						
G:						

DOCUMENTAZIONE FOTOGRAFICA

FOTO 1A				
-------------------------	--	--	--	--



COMUNE DI VAGLIA
PROVINCIA DI FIRENZE

COSTRUZIONI IN ZONE EXTRA – URBANE

Località:	presso PODERE CANELLI	Scheda n°:	202
-----------	------------------------------	------------	------------



[FOTO 1A](#)



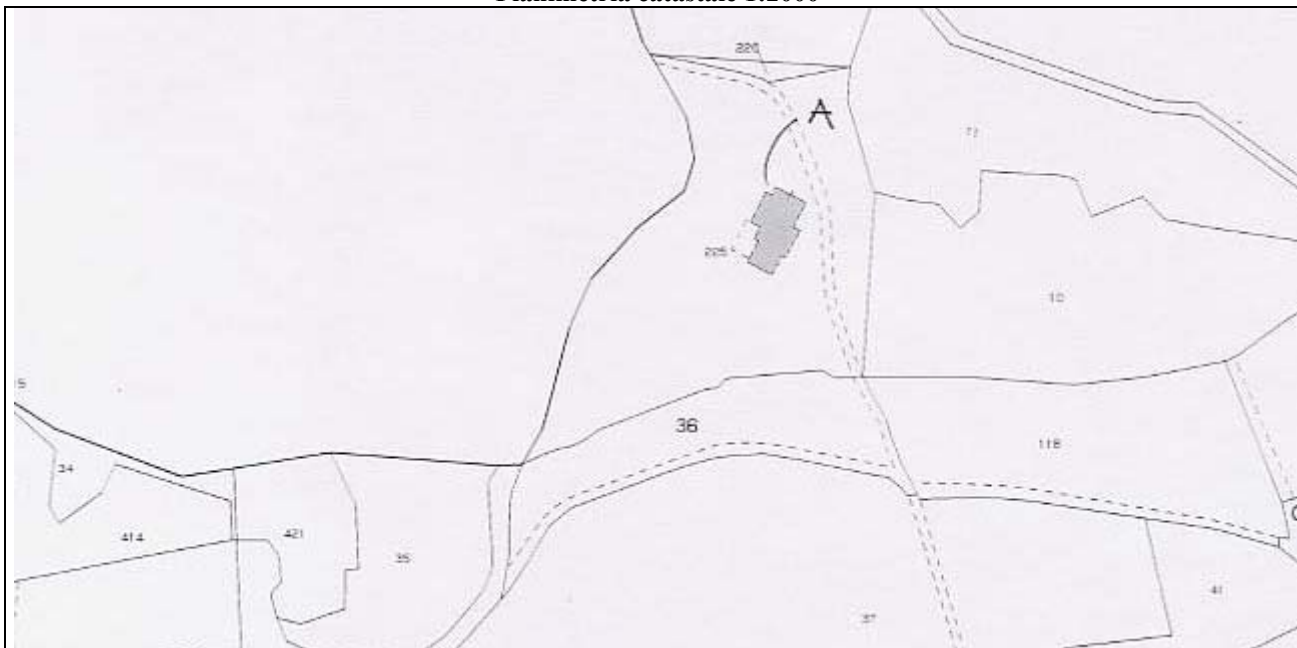
COMUNE DI VAGLIA
PROVINCIA DI FIRENZE

COSTRUZIONI IN ZONE EXTRA – URBANE

Località: **presso CAMPOSILIO II** | Scheda n°: **203** | aggiornata al: **Aprile 2002**

F. Catastale: **54** | Particelle: **225** | Zona Omogenea: **E1** | Vincoli Area: **1,2,3,4**

Planimetria catastale 1:2000



DESCRIZIONE DELL'IMMOBILE	USO ATTUALE	STATO DI CONSERVAZIONE	VALORE ARCHITETTONICO ED AMBIENTALE	ALTERAZIONI	ELEMENTI TIPICI E DESCRIZIONE DELLE PARTI DI PREGIO	CLASSE DI INTERVENTO
A: abitazione	c.a.	b.	s.v.	-	Copertura in coppi ed embrici, rivestimento esterno in pietra	3
B:						
C:						
D:						
E:						
F:						
G:						

[DOCUMENTAZIONE FOTOGRAFICA](#)

<u>FOTO 1 A</u>	<u>FOTO 2 B</u>	<u>FOTO 3 C</u>		
---------------------------------	---------------------------------	---------------------------------	--	--



COMUNE DI VAGLIA
PROVINCIA DI FIRENZE

COSTRUZIONI IN ZONE EXTRA – URBANE

Località:	presso CAMPOSILIO II	Scheda n°:	203
-----------	----------------------	------------	-----



[FOTO 1](#)



[FOTO 2](#)



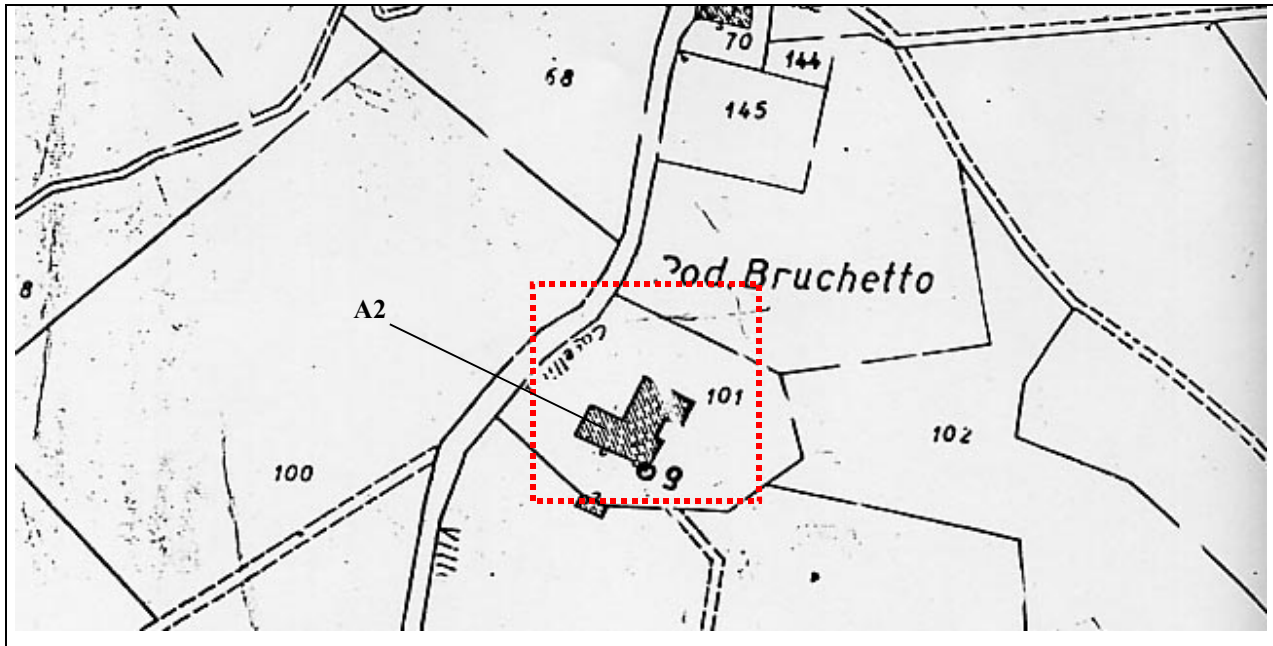
COMUNE DI VAGLIA
PROVINCIA DI FIRENZE

COSTRUZIONI IN ZONE EXTRA – URBANE

Località:	Podere BRUCHETTO	Scheda n°:	204	aggiornata al:	Aprile 2002
-----------	-------------------------	------------	------------	----------------	--------------------

F. Catastale:	41	Particelle:	102	Zona Omogenea:	E1	Vincoli Area:	2,4,12
---------------	-----------	-------------	------------	----------------	-----------	---------------	---------------

Planimetria catastale 1:2000



DESCRIZIONE DELL'IMMOBILE	USO ATTUALE	STATO DI CONSERVAZIONE	VALORE ARCHITETTONICO ED AMBIENTALE	ALTERAZIONI	ELEMENTI TIPICI E DESCRIZIONE DELLE PARTI DI PREGIO	CLASSE DI INTERVENTO
A: abitazione colonica ex	c.a.	b.	v.a.	l.	Recentemente ristrutturata, aperture con cornici in pietra, copertura in coppi ed embrici	2
B: annesso agricolo ex	c.a.	b.	v.a.	l.	Muratura in pietra facciavista, gronda in c.a., copertura in coppi ed embrici	2
C: fienile	Abb.	m.-c.	v.a.	l.		2
D: annessi recentemente ristrutturati	-	b.	n.v.	-		4
E:						
F:						
G:						

DOCUMENTAZIONE FOTOGRAFICA

FOTO 1 A	FOTO 2 D			
--------------------------	--------------------------	--	--	--



COMUNE DI VAGLIA
PROVINCIA DI FIRENZE

COSTRUZIONI IN ZONE EXTRA – URBANE

Località:	podere BRUCHETTO	Scheda n°:	204
-----------	-------------------------	------------	------------



[FOTO 1 A](#)



[FOTO 2 D](#)



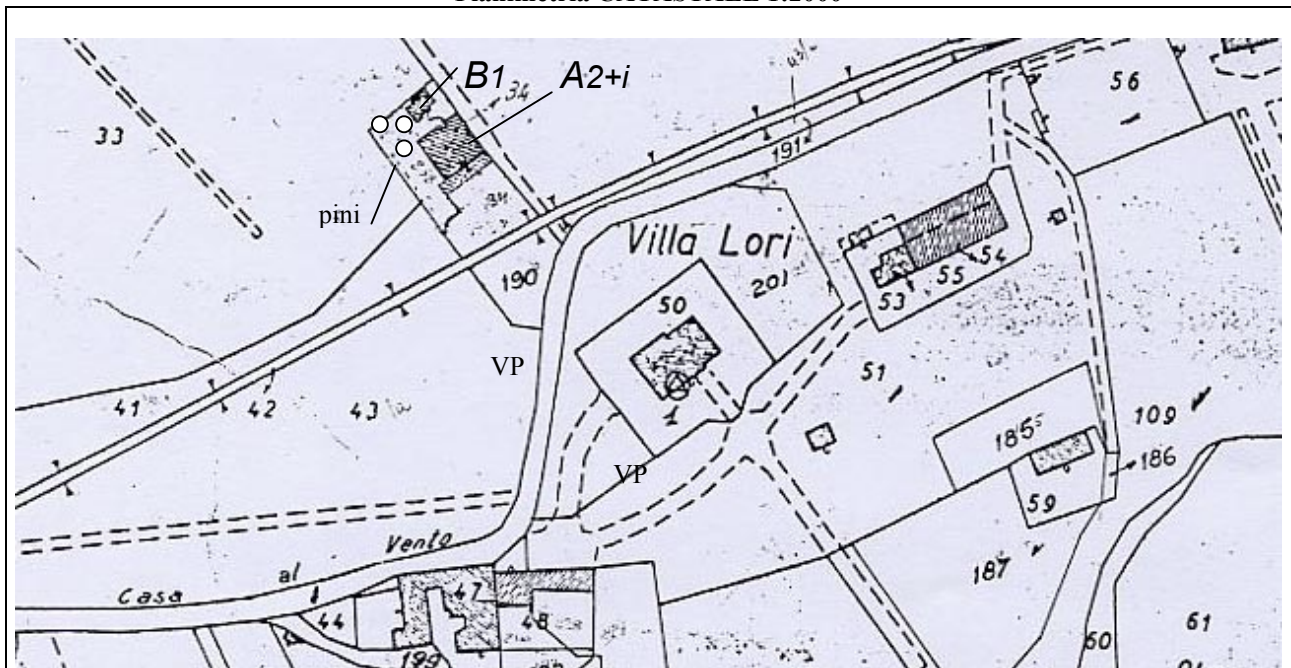
COMUNE DI VAGLIA
PROVINCIA DI FIRENZE

COSTRUZIONI IN ZONE EXTRA – URBANE

Località: **presso VILLA LORI** Scheda n°: **205** aggiornata al: **Aprile 2002**

F. Catastale: **46** Particelle: **34,238** Zona Omogenea: **E1** Vincoli Area: **4**

Planimetria CATASTALE 1:2000



DESCRIZIONE DELL'IMMOBILE	USO ATTUALE	STATO DI CONSERVAZIONE	VALORE ARCHITETTONICO ED AMBIENTALE	ALTERAZIONI	ELEMENTI TIPICI E DESCRIZIONE DELLE PARTI DI PREGIO	CLASSE DI INTERVENTO
A: abitazione rurale ex	c.a.	b.	n.v.	l.	Loggia sul retro e tettoia sull'aperture	4
B: annesso agricolo ex	d.	b.	n.v.	-		4
C:						
D:						
E:						
F:						
G:						

DOCUMENTAZIONE FOTOGRAFICA

<u>FOTO 1</u>	<u>FOTO 2</u>			
---------------	---------------	--	--	--



COMUNE DI VAGLIA
PROVINCIA DI FIRENZE

COSTRUZIONI IN ZONE EXTRA – URBANE

Località:	presso VILLA LORI	Scheda n°:	205
-----------	--------------------------	------------	------------



[FOTO 1](#)



[FOTO 2](#)



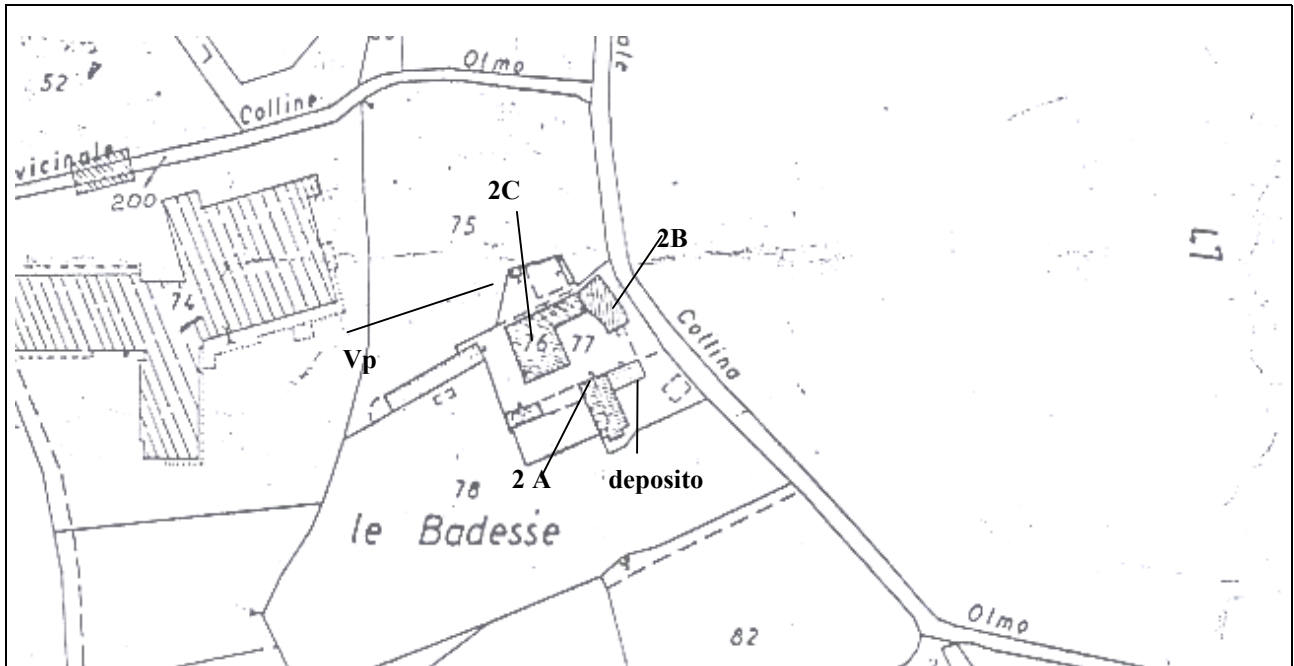
COMUNE DI VAGLIA
PROVINCIA DI FIRENZE

COSTRUZIONI IN ZONE EXTRA – URBANE

Località:	LE BADESSE	Scheda n°:	206	aggiornata al:	Aprile 2002
-----------	------------	------------	-----	----------------	-------------

F. Catastale:	46	Particelle:	76,77	Zona Omogenea:	E1	Vincoli Area:	
---------------	----	-------------	-------	----------------	----	---------------	--

Planimetria catastale 1:2000



DESCRIZIONE DELL'IMMOBILE	USO ATTUALE	STATO DI CONSERVAZIONE	VALORE ARCHITETTONICO ED AMBIENTALE	ALTERAZIONI	ELEMENTI TIPICI E DESCRIZIONE DELLE PARTI DI PREGIO	CLASSE DI INTERVENTO
A: fienile ex	d.	m.	v.a.	l.	In corso di ristrutturazione. Copertura in coppi ed embrici, muratura in pietra facciavista. Chiusura tettoia	2
B: abitazione rurale	c.a.	m.	v.a.	l.	Muratura in pietra facciavista. Copertura in coppi ed embrici. In corso di ristrutturazione	2
C: casa padronale	c.a.	m.	v.a.	-	Angolari intonacati. Gronda tipica, copertura in coppi ed embrici	2
D:						
E:						
F:						
G:						

DOCUMENTAZIONE FOTOGRAFICA

FOTO 1 B C				
------------	--	--	--	--



COMUNE DI VAGLIA
PROVINCIA DI FIRENZE

COSTRUZIONI IN ZONE EXTRA – URBANE

Località:	LE BADESSE	Scheda n°:	206
-----------	-------------------	------------	------------



[FOTO 1 B C](#)



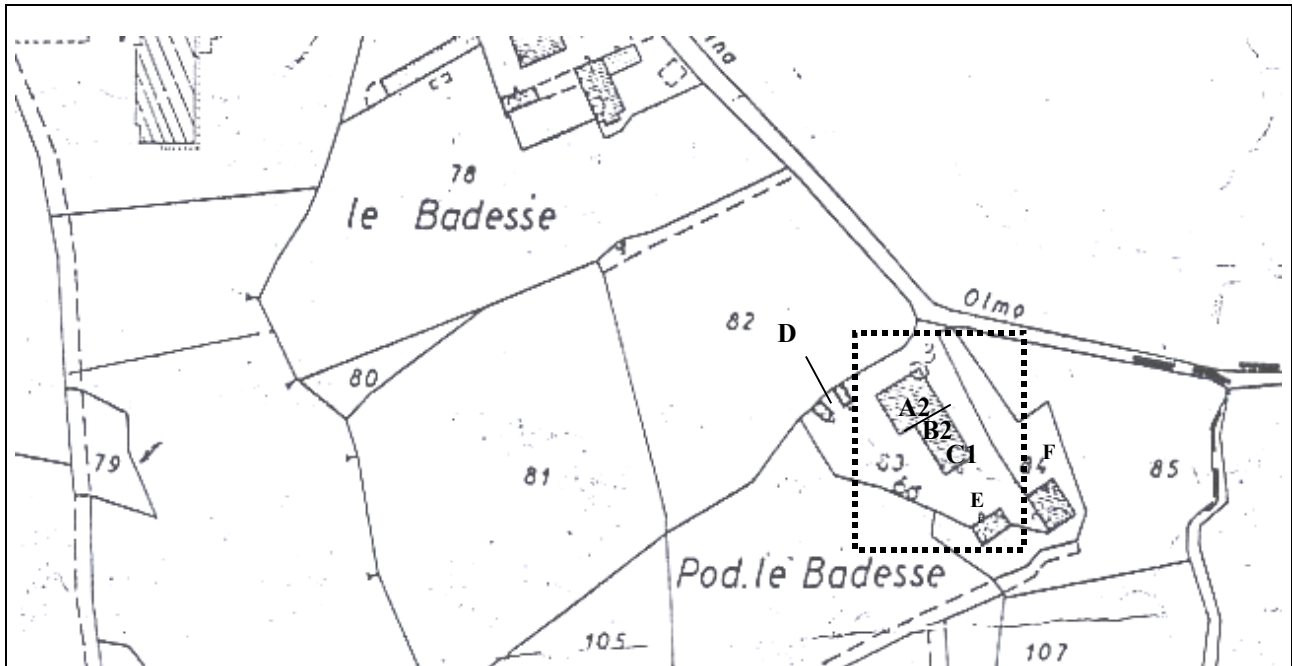
COMUNE DI VAGLIA
PROVINCIA DI FIRENZE

COSTRUZIONI IN ZONE EXTRA – URBANE

Località:	podere LE BADESSE	Scheda n°:	207	aggiornata al:	Aprile 2002
-----------	--------------------------	------------	------------	----------------	--------------------

F. Catastale:	46	Particelle:	83, 84	Zona Omogenea:	E1	Vincoli Area:	1,2,3,4
---------------	-----------	-------------	---------------	----------------	-----------	---------------	----------------

Planimetria catastale 1:2000



DESCRIZIONE DELL'IMMOBILE	USO ATTUALE	STATO DI CONSERVAZIONE	VALORE ARCHITETTONICO ED AMBIENTALE	ALTERAZIONI	ELEMENTI TIPICI E DESCRIZIONE DELLE PARTI DI PREGIO	CLASSE DI INTERVENTO
A: abitazione colonica con portico al piano terreno e con torre centrale	c.a.	m.	v.a.	-	Copertura in coppi ed embrici, muratura in pietra facciavista, gronda con mensola in pietra, cornici in pietra-data 1919	2
B: fienile con magazzino al piano terreno.	Abb./d.	m-c	v.a.	-	Finestre tipiche con grigliato in mattoni. Pietra facciavista, copertura in marsigliesi	2
C: annesso agricolo	Abb.	m-c	v.a.	-		2
D: annesso agricolo- colombaia	s	m-c	v.a.	l	aggiunti corpi estranei	2
E: tettoia in lamiera	abb.	m-c	n.v.	-		4
F: tettoia	d.	m	n.v.	-	tettoia ricovero mezzi	4
G:						

DOCUMENTAZIONE FOTOGRAFICA

FOTO 1A	FOTO 2A	FOTO 3B	FOTO 4	
-------------------------	-------------------------	-------------------------	------------------------	--

¹ Presenza di pini e cipressi e silos in prossimità della tettoia "F"



COMUNE DI VAGLIA
PROVINCIA DI FIRENZE

COSTRUZIONI IN ZONE EXTRA – URBANE

Località:	podere LE BADESSE	Scheda n°:	207
-----------	--------------------------	------------	------------



[FOTO 1 A](#)



[FOTO 2 A](#)



[FOTO 3 B](#)



[FOTO 4 TETTOIA](#)



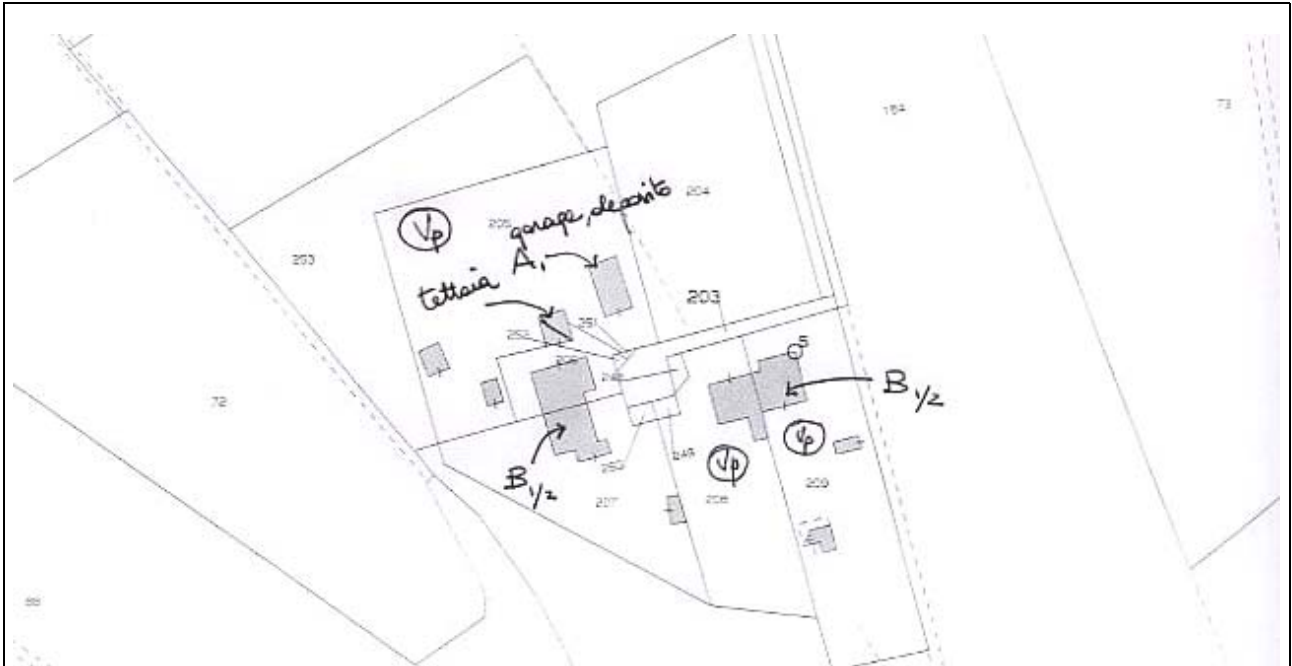
COMUNE DI VAGLIA
PROVINCIA DI FIRENZE

COSTRUZIONI IN ZONE EXTRA – URBANE

Località: **presso LA LOGGETTA** Scheda n°: **208** aggiornata al: **Aprile 2002**

F. Catastale: **46** Particelle: **203-209** Zona Omogenea: **E1** Vincoli Area:

Planimetria catastale 1:2000



DESCRIZIONE DELL'IMMOBILE	USO ATTUALE	STATO DI CONSERVAZIONE	VALORE ARCHITETTONICO ED AMBIENTALE	ALTERAZIONI	ELEMENTI TIPICI E DESCRIZIONE DELLE PARTI DI PREGIO	CLASSE DI INTERVENTO
A: deposito garage	d.	b.	n.v.	-		4
B: case a schiera	c.a.	b.	n.v.	-	Parete esterna intonacata, copertura in coppi ed embrici e persiane in legno	4
C:						
D:						
E:						
F:						
G:						

[DOCUMENTAZIONE FOTOGRAFICA](#)

FOTO 1 A	FOTO 2 A	FOTO 3 A	FOTO 4 A	
--------------------------	--------------------------	--------------------------	--------------------------	--



COMUNE DI VAGLIA
PROVINCIA DI FIRENZE

COSTRUZIONI IN ZONE EXTRA – URBANE

Località:	presso LA LOGGETTA	Scheda n°:	208
-----------	---------------------------	------------	------------



[FOTO 1 A](#)



[FOTO 2 A](#)



[FOTO 3 A](#)



[FOTO 4 A](#)



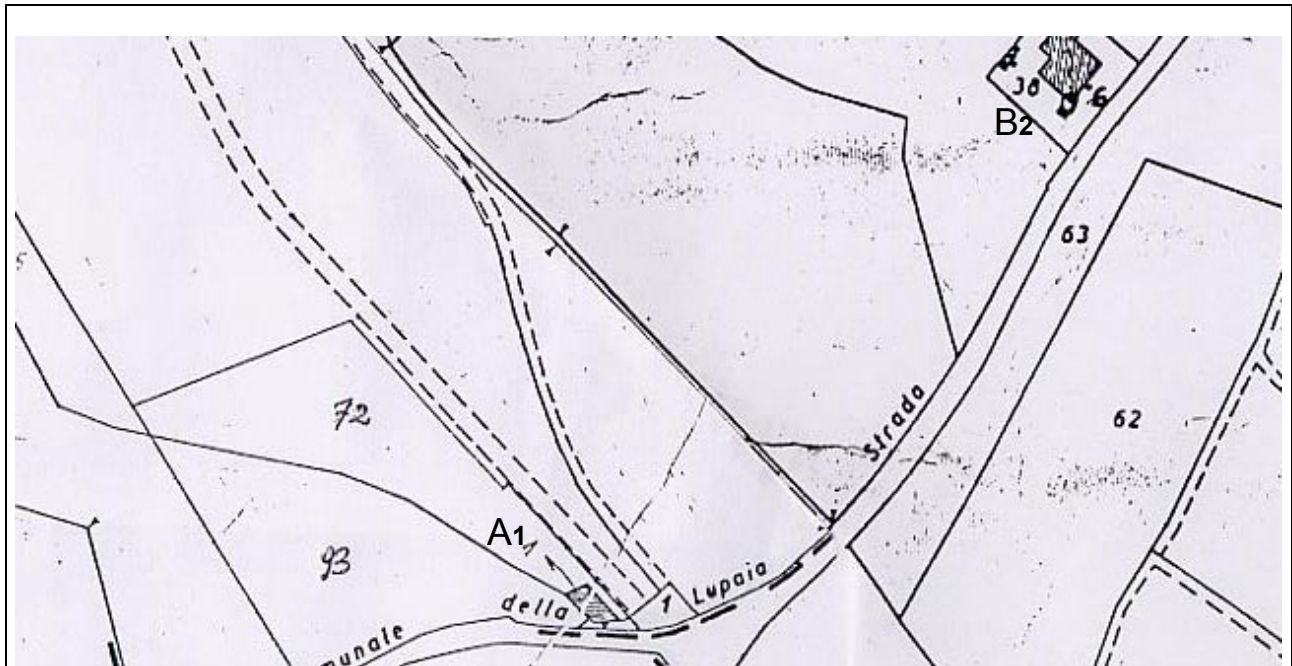
COMUNE DI VAGLIA
PROVINCIA DI FIRENZE

COSTRUZIONI IN ZONE EXTRA – URBANE

Località:	presso LA LOGGETTA	Scheda n°:	209	aggiornata al:	Aprile 2002
-----------	--------------------	------------	-----	----------------	-------------

F. Catastale:	45-46	Particelle:	1,38	Zona Omogenea:	E1	Vincoli Area:	3,6
---------------	-------	-------------	------	----------------	----	---------------	-----

Planimetria catastale 1:2000



DESCRIZIONE DELL'IMMOBILE	USO ATTUALE	STATO DI CONSERVAZIONE	VALORE ARCHITETTONICO ED AMBIENTALE	ALTERAZIONI	ELEMENTI TIPICI E DESCRIZIONE DELLE PARTI DI PREGIO	CLASSE DI INTERVENTO
A: annesso villa	-	b.	v.a.	-	Elementi angolari in pietra	2
B: abitazione rurale ex	c.a.	b.	s.v.	-	Gronda tipica	3
C:						
D:						
E:						
F:						
G:						

DOCUMENTAZIONE FOTOGRAFICA

FOTO 1A	FOTO 2B	FOTO 3B		
-------------------------	-------------------------	-------------------------	--	--



COMUNE DI VAGLIA
PROVINCIA DI FIRENZE

COSTRUZIONI IN ZONE EXTRA – URBANE

Località:	presso LA LOGGETTA	Scheda n°:	209
-----------	--------------------	------------	-----



FOTO 1A



FOTO 2B



FOTO 3B



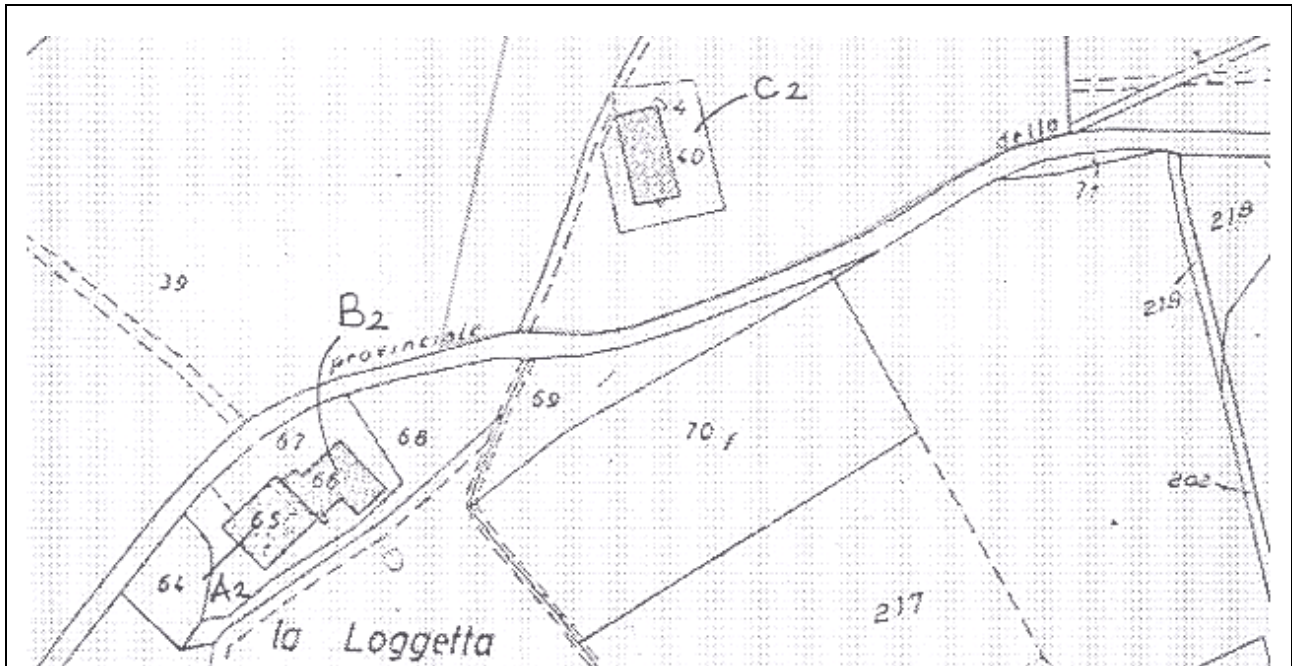
COMUNE DI VAGLIA
PROVINCIA DI FIRENZE

COSTRUZIONI IN ZONE EXTRA – URBANE

Località: **LA LOGGETTA** Scheda n°: **210** aggiornata al: **Aprile 2002**

F. Catastale: **46** Particelle: **65,66,67,40** Zona Omogenea: **E1** Vincoli Area: **1,2,3,4**

Planimetria



DESCRIZIONE DELL'IMMOBILE	USO ATTUALE	STATO DI CONSERVAZIONE	VALORE ARCHITETTONICO ED AMBIENTALE	ALTERAZIONI	ELEMENTI TIPICI E DESCRIZIONE DELLE PARTI DI PREGIO	CLASSE DI INTERVENTO
A: abitazione rurale ex	c.a.	b.	s.v.	-	Recentemente ristrutturata	4
B: abitazione rurale ex	c.a.	b.	v.a.	l.	Recentemente ristrutturata	2
C: abitazione rurale ex	-	r.	r.	-	Ex pensione	-
D:						
E:						
F:						
G:						

DOCUMENTAZIONE FOTOGRAFICA

FOTO 1 C	FOTO 2 C	FOTO 3 C	FOTO 4 A	
--------------------------	--------------------------	--------------------------	--------------------------	--



COMUNE DI VAGLIA
PROVINCIA DI FIRENZE

COSTRUZIONI IN ZONE EXTRA – URBANE

Località:	LA LOGGETTA	Scheda n°:	210
-----------	--------------------	------------	------------




FOTO 3 C



FOTO 3 C



FOTO 3 C



FOTO 4 A



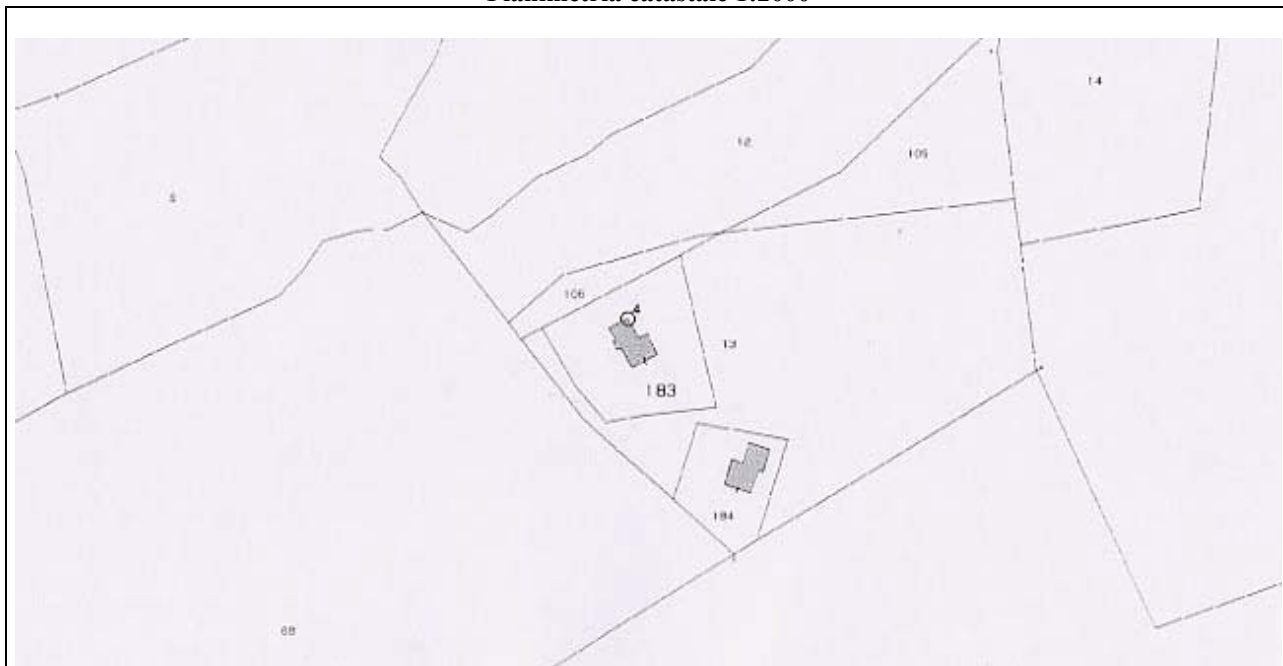
COMUNE DI VAGLIA
PROVINCIA DI FIRENZE

COSTRUZIONI IN ZONE EXTRA – URBANE

Località:	presso POGGIO CAPANNE	Scheda n°:	211	aggiornata al:	Aprile 2002
-----------	------------------------------	------------	------------	----------------	--------------------

F. Catastale:	48	Particelle:	183,184	Zona Omogenea:	E3	Vincoli Area:	
---------------	-----------	-------------	----------------	----------------	-----------	---------------	--

Planimetria catastale 1:2000



DESCRIZIONE DELL'IMMOBILE	USO ATTUALE	STATO DI CONSERVAZIONE	VALORE ARCHITETTONICO ED AMBIENTALE	ALTERAZIONI	ELEMENTI TIPICI E DESCRIZIONE DELLE PARTI DI PREGIO	CLASSE DI INTERVENTO
A: edifici non rilevabili	c.a.	-	v.a.	-		2
B:						
C:						
D:						
E:						
F:						
G:						

[DOCUMENTAZIONE FOTOGRAFICA](#)

<u>FOTO 1A</u>				
--------------------------------	--	--	--	--



COMUNE DI VAGLIA
PROVINCIA DI FIRENZE

COSTRUZIONI IN ZONE EXTRA – URBANE

Località:	presso POGGIO CAPANNE	Scheda n°:	211
-----------	------------------------------	------------	------------



[FOTO 1A](#)



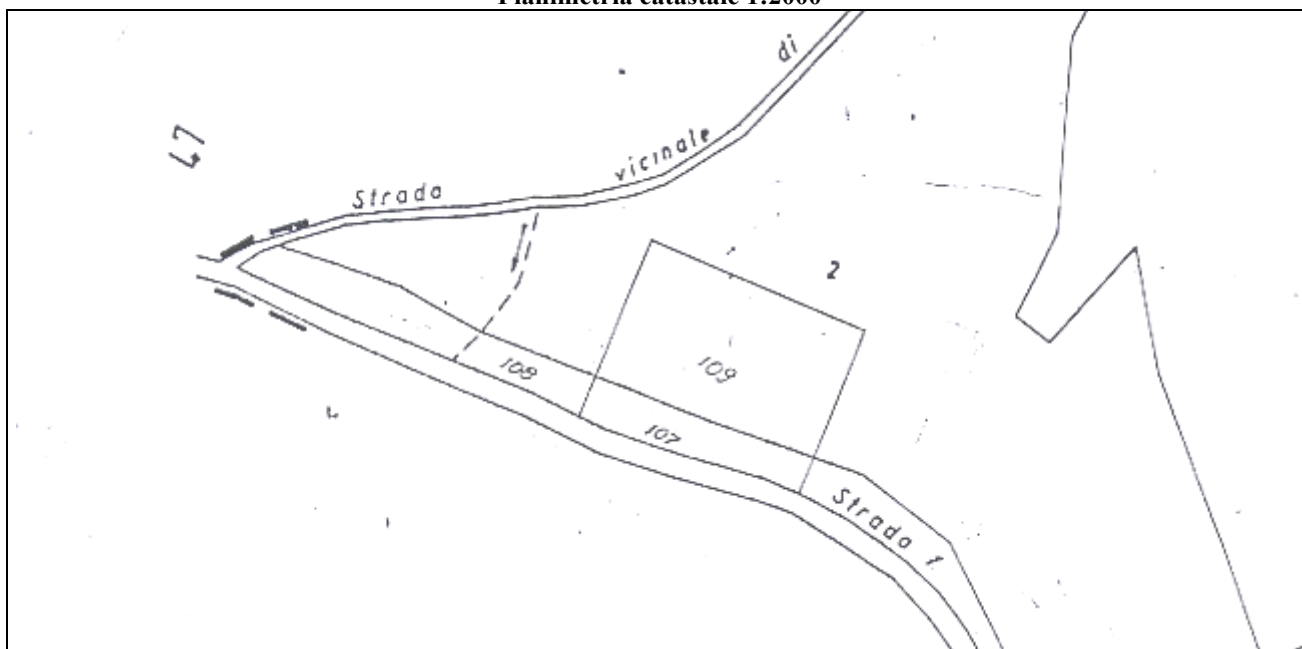
COMUNE DI VAGLIA
PROVINCIA DI FIRENZE

COSTRUZIONI IN ZONE EXTRA – URBANE

Località: **presso podere CAPANNA** Scheda n°: **212** aggiornata al: **Aprile 2002**

F. Catastale: **48** Particelle: **109** Zona Omogenea: **E3** Vincoli Area: **1,3,4,11**

Planimetria catastale 1:2000



DESCRIZIONE DELL'IMMOBILE	USO ATTUALE	STATO DI CONSERVAZIONE	VALORE ARCHITETTONICO ED AMBIENTALE	ALTERAZIONI	ELEMENTI TIPICI E DESCRIZIONE DELLE PARTI DI PREGIO	CLASSE DI INTERVENTO
A: villetta	c.a.	b.	s.v.	-	Muratura mista in pietra e intonacvo. Copertura in coppi ed embriici.	3
B:						
C:						
D:						
E:						
F:						
G:						

[DOCUMENTAZIONE FOTOGRAFICA](#)

FOTO 1	FOTO 2	FOTO 3	FOTO 4	
------------------------	------------------------	------------------------	------------------------	--



COMUNE DI VAGLIA
PROVINCIA DI FIRENZE

COSTRUZIONI IN ZONE EXTRA – URBANE

Località:	presso PODERE CAPANNA	Scheda n°:	212
-----------	------------------------------	------------	------------



[FOTO 1](#)



[FOTO 2](#)



[FOTO 3](#)



[FOTO 4](#)



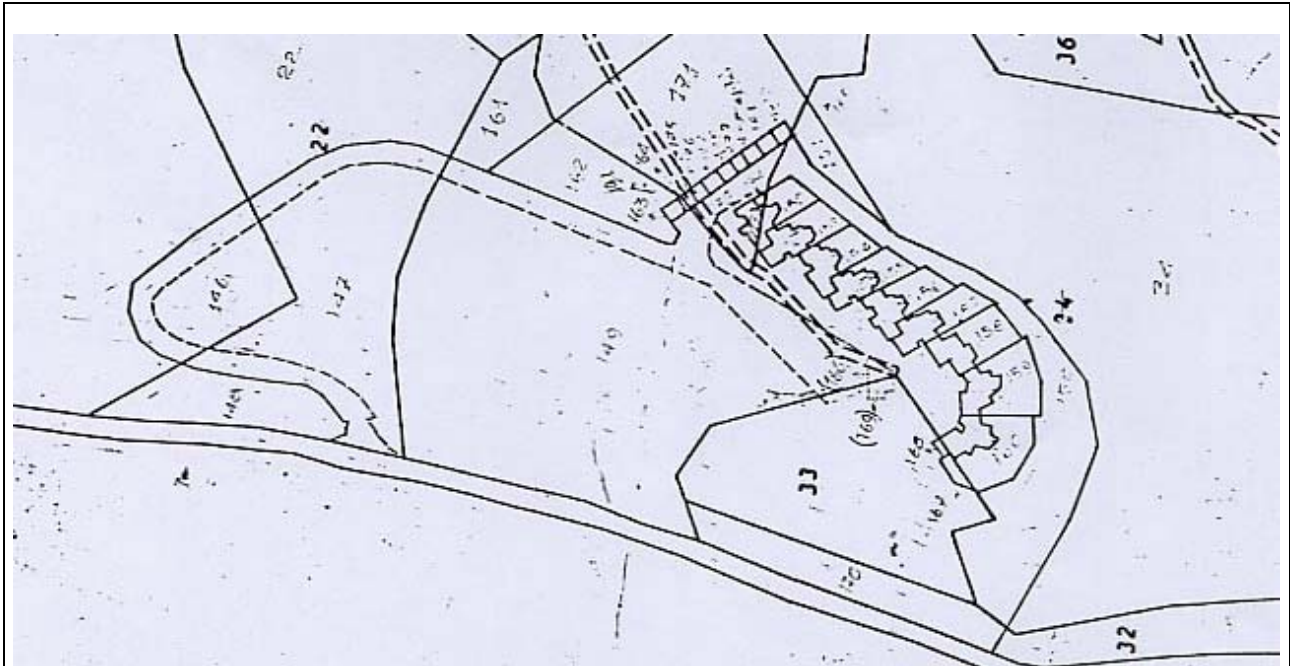
COMUNE DI VAGLIA
PROVINCIA DI FIRENZE

COSTRUZIONI IN ZONE EXTRA – URBANE

Località: **presso L'OLMO** Scheda n°: **213** aggiornata al: **Aprile 2002**

F. Catastale: **48** Particelle: **150-182** Zona Omogenea: **E3** Vincoli Area: **1,2,3,4**

Planimetria catastale 1:2000



DESCRIZIONE DELL'IMMOBILE	USO ATTUALE	STATO DI CONSERVAZIONE	VALORE ARCHITETTONICO ED AMBIENTALE	ALTERAZIONI	ELEMENTI TIPICI E DESCRIZIONE DELLE PARTI DI PREGIO	CLASSE DI INTERVENTO
A: edilizia residenziale aggregata a schiera	c.a.	b.	n.v.	a.		4
B:						
C:						
D:						
E:						
F:						
G:						

DOCUMENTAZIONE FOTOGRAFICA

FOTO 1 A	FOTO 2 B	FOTO 3 B		
--------------------------	--------------------------	--------------------------	--	--



COMUNE DI VAGLIA
PROVINCIA DI FIRENZE

COSTRUZIONI IN ZONE EXTRA – URBANE

Località:	presso l'OLMO	Scheda n°:	213
-----------	----------------------	------------	------------



[FOTO 1 A](#)



[FOTO 2 A](#)



[FOTO 3 A](#)



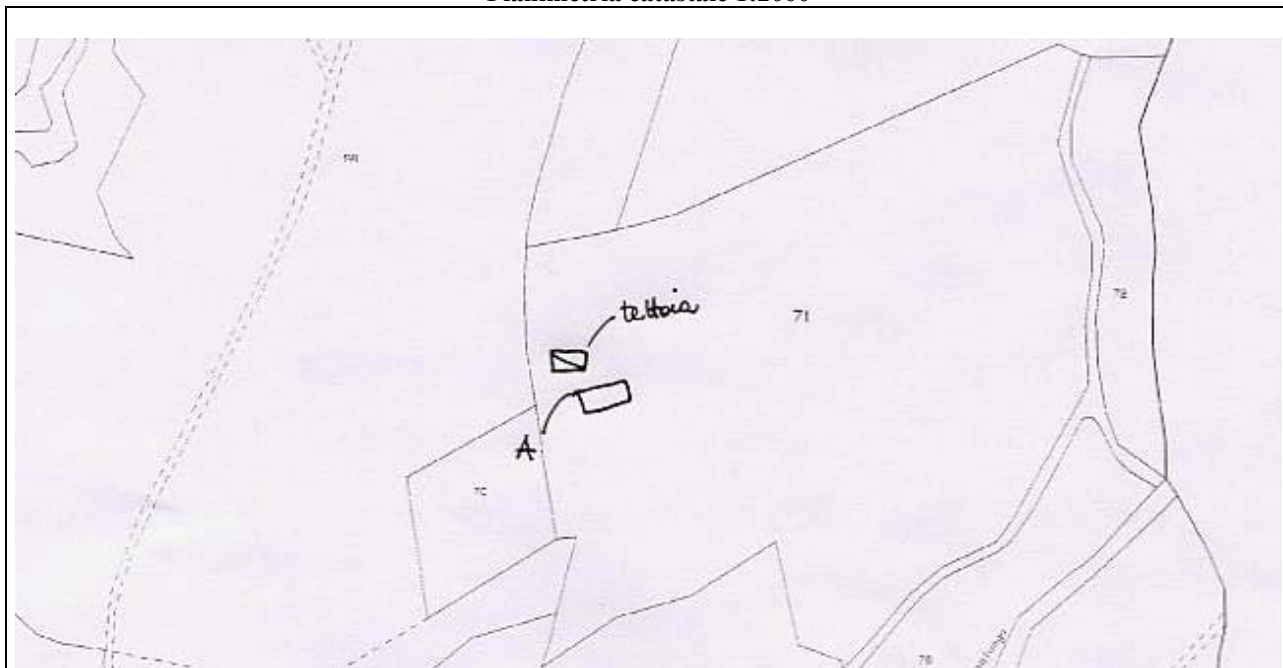
COMUNE DI VAGLIA
PROVINCIA DI FIRENZE

COSTRUZIONI IN ZONE EXTRA – URBANE

Località: **presso L'OLMO** Scheda n°: **214** aggiornata al: **Aprile 2002**

F. Catastale: **47** Particelle: **71** Zona Omogenea: **E2** Vincoli Area: **1,2,3,4**

Planimetria catastale 1:2000



DESCRIZIONE DELL'IMMOBILE	USO ATTUALE	STATO DI CONSERVAZIONE	VALORE ARCHITETTONICO ED AMBIENTALE	ALTERAZIONI	ELEMENTI TIPICI E DESCRIZIONE DELLE PARTI DI PREGIO	CLASSE DI INTERVENTO
A: villetta	c.a.	b.	n.v.	-		4
B:						
C:						
D:						
E:						
F:						
G:						

DOCUMENTAZIONE FOTOGRAFICA

FOTO 1 A	FOTO 2 B	FOTO 3 B		
--------------------------	--------------------------	--------------------------	--	--



COMUNE DI VAGLIA
PROVINCIA DI FIRENZE

COSTRUZIONI IN ZONE EXTRA – URBANE

Località:	presso L'OLMO	Scheda n°:	214
-----------	----------------------	------------	------------



[FOTO 1 A](#)



[FOTO 2 A](#)



[FOTO 3 B](#)