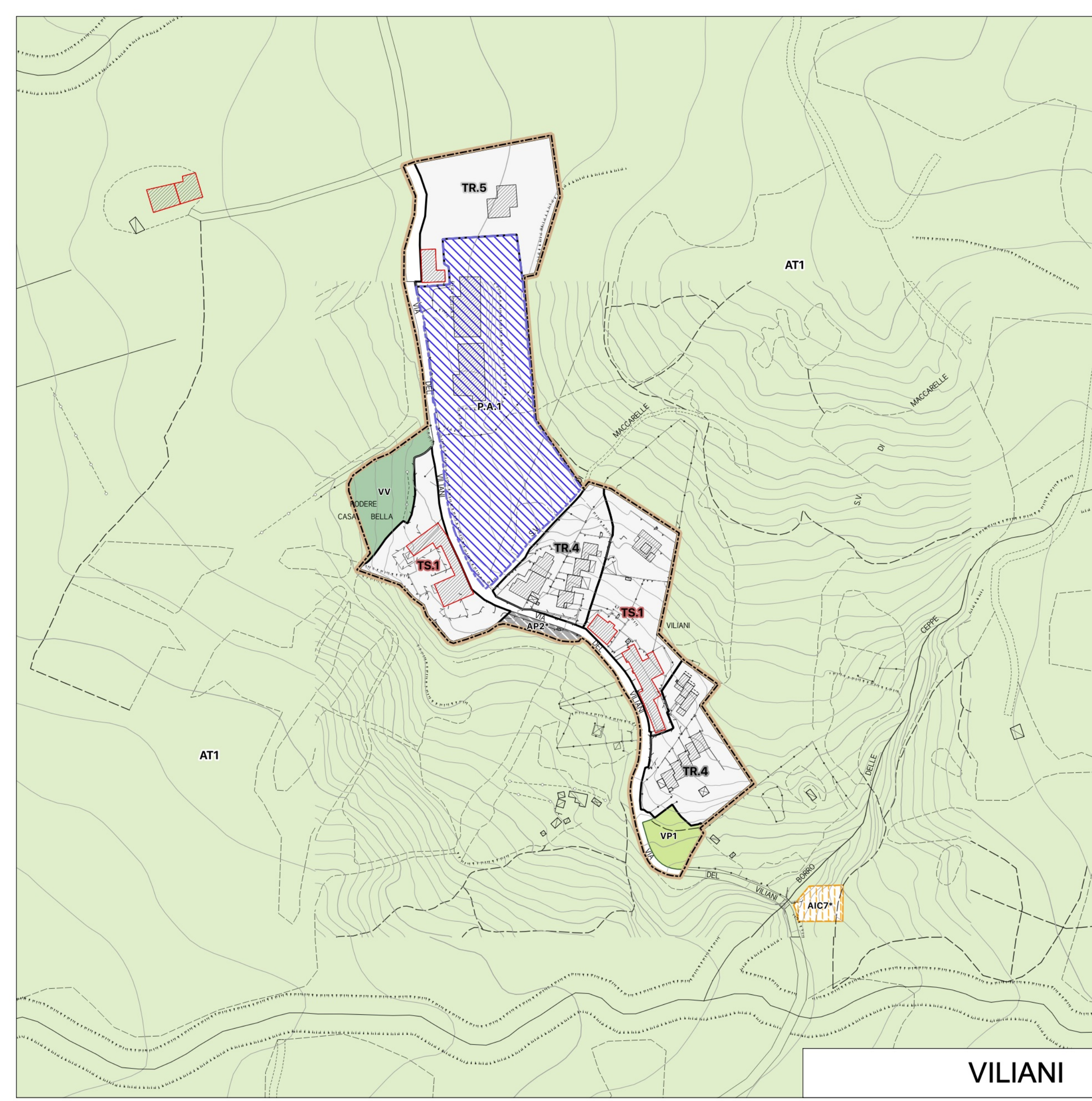
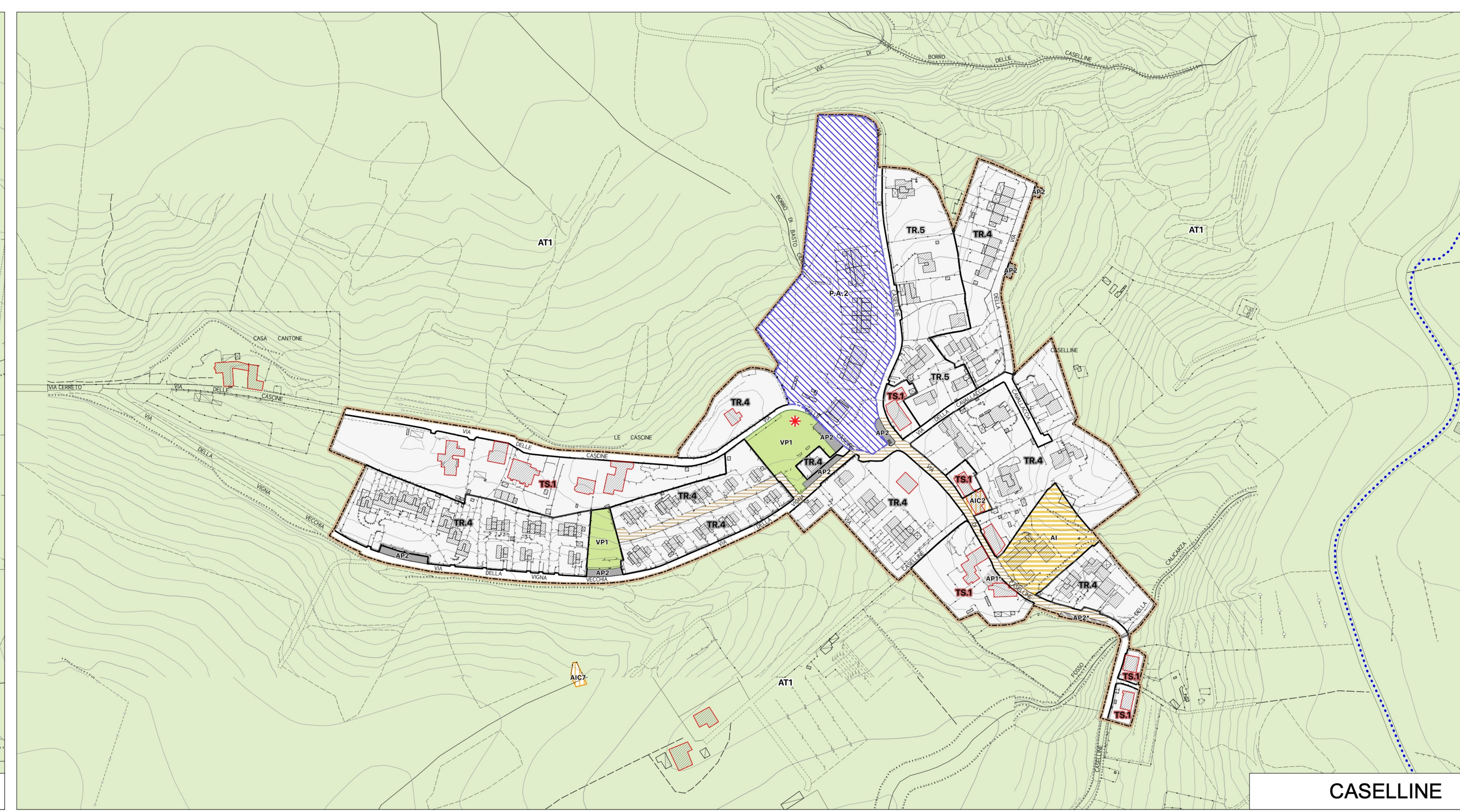


DISCIPLINA DEI SUOLI - TUTELA E VALORIZZAZIONE DEI CENTRI

- SINDACO**  
Leonardo Borchi (anche assessore all'Urbanistica dal 28/05/2019)
- ASSESSORE ALL'URBANISTICA**  
Mario Polidori (fino al 27/05/2019)
- ASSESSORE ALL'AMBIENTE**  
Riccardo Impallomeni
- ASSESSORE ALLE ATTIVITA' PRODUTTIVE**  
Laura Nennini
- ASSESSORE ALLE POLITICHE SOCIALI**  
Carolina Santi (fino al 27/05/2019)  
Sabrina Curradi (dal 28/05/2019)
- ASSESSORE AI LAVORI PUBBLICI**  
Roberto Rossi (dal 29/05/2019)
- RESPONSABILE DEL PROCEDIMENTO**  
Settore III - Gestione del Territorio, Ambiente e Pianificazione Urbanistica  
Arch. Marco Mugnai (fino al 31/07/2017)  
Arch. Alessandra Sara Bianco (dal 01/09/2017 al 30/09/2019)  
Geom. Pasquale Paoletta (dal 01/11/2019 al 01/12/2019)  
Arch. Maddalena Brugnoli (dal 02/12/2019)
- GARANTE DELL'INFORMAZIONE E DELLA PARTECIPAZIONE**  
Dott.ssa Irena Neri (fino al 30/06/2017)  
Dott. Pietro Paolo Buonocore (dal 23/09/2017)  
Dott. Antonio Zambrillo (dal 01/02/2019)
- RESPONSABILE UFFICIO LAVORI PUBBLICI, PATRIMONIO E EDILIZIA PRIVATA**  
Geom. Stefano Orzi (fino al 31/08/2019)  
Arch. Alessandra Sara Bianco (dal 01/09/2019 al 30/09/2019)  
Geom. Pasquale Paoletta (dal 01/11/2019)
- PROGETTISTA - COORDINATORE**  
Prof. Arch. Gianfranco Gorioli
- CO-PROGETTISTI**  
Arch. Michela Chini  
Arch. Chiara Neorato
- GIOVANE PROFESSIONISTA**  
Dott. Urb. Alessandra Pacciani
- COLLABORATORI**  
Dott. Urb. Sara Piancastelli  
Dott. Urb. Lorenzo Bartoli
- ASPETTI AGRO-FORESTALI**  
Dott. For. Ileana Scatarzi
- ASPETTI GIURIDICI**  
Avv. Enrico Amante
- VALUTAZIONE AMBIENTALE STRATEGICA e STUDIO DI INCIDENZA**  
Soc. D.R.E. Am. Italia Soc. Coop.  
Dott. Geol. Leonardo Moretti (coordinatore del gruppo di lavoro)  
Dott. For. Lorenzo Mini  
Ing. Simone Galardini
- STUDI GEOLOGICI - SISMICI - IDRAULICI**  
Geol. Daniele Lissoni  
Studio Sorgente Ingegneria  
Ing. Leonardo Marini  
Ing. Luca Fioravanti



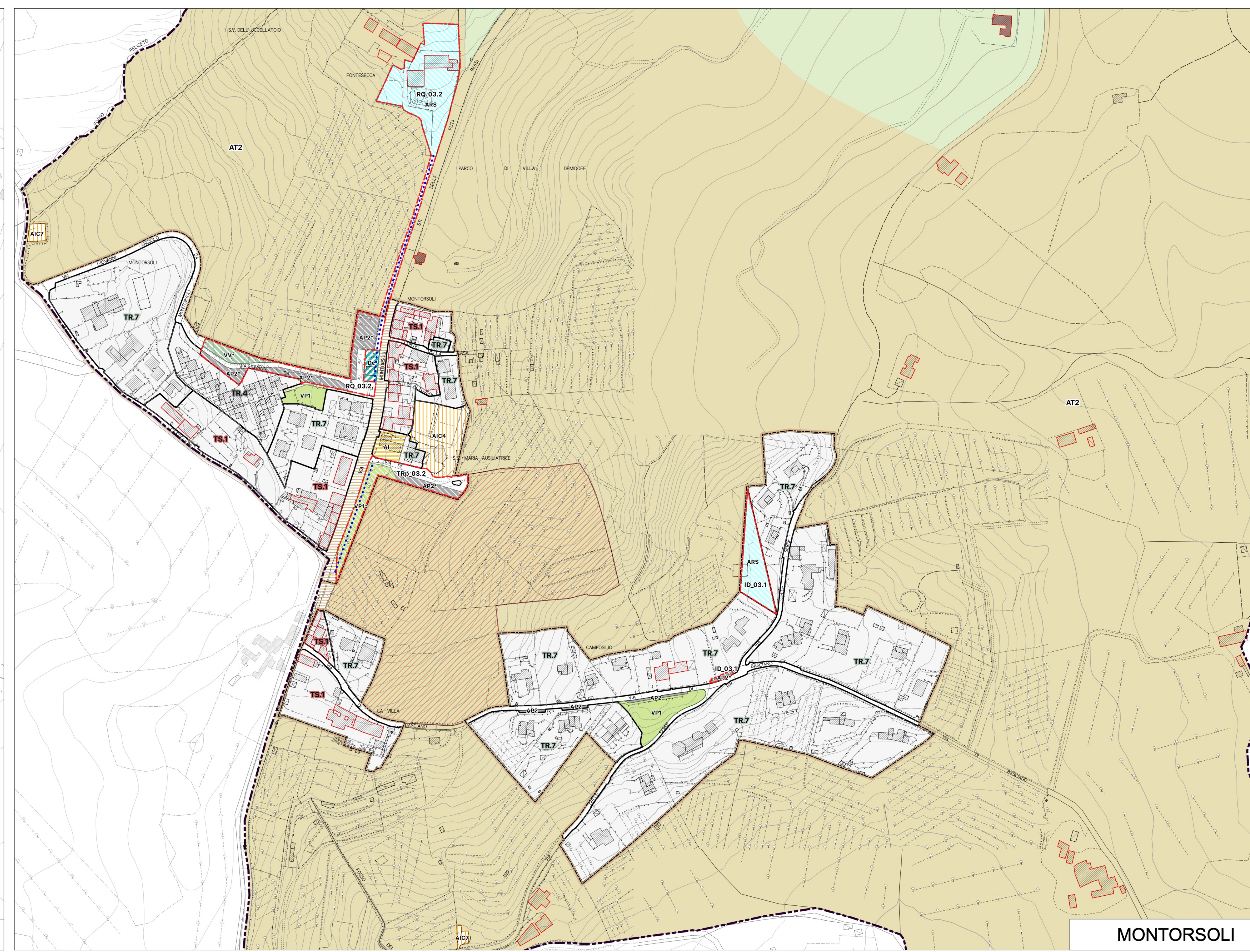
VILIANI



CASELINE



MULINACCIO



MONTORSOLI

Legenda

- Elementi di contesto**  
 - Limite amministrativo  
 - Corpi idrici
- Vegetazione di corrido dello spazio pubblico**
- Disciplina dei suoli**  
 - Perimetro Territorio Urbanizzato
- Edificato**  
 - Patrimonio edilizio esistente schedato (Rif. elaborati QC01a, QC01b, QC03 e Allegato 1 delle NTA)  
 - Ruderi (art.18 bis NTA)  
 - Immobili di interesse storico - artistico - art. 10 D.lgs 42/2004
- Morfotipi urbani**  
 - TR.1 - Morfotipo storico del patrimonio edilizio consolidato allineato al fronte stradale (art.8 NTA)  
 - TR.2 - Morfotipo storico del patrimonio edilizio consolidato posto fuori o ai margini del centro abitato (art.9 NTA)  
 - TR.3 - Morfotipo delle urbanizzazioni contemporanee di edilizia pianificata (art.10 NTA)  
 - TR.4 - Morfotipo delle urbanizzazioni contemporanee puntiformi (art.11 NTA)  
 - TR.5 - Morfotipo delle urbanizzazioni contemporanee sfrangiate di margine (art.12 NTA)  
 - TR.6 - Morfotipo delle urbanizzazioni contemporanee frange periferiche, città diffusa del tessuto lineare (art.13 NTA)
- Standard di cui al D.M. 1444/88**
- Standard esistenti**  
 - AI - Aree per l'istruzione (art.57 NTA)  
 - AIC1 - Servizi sociali e assistenziali (art.57 NTA)  
 - AIC2 - Servizi culturali, ricreativi e assimilati (art.57 NTA)  
 - AIC3 - Servizi ospedalieri e sanitari (art.57 NTA)  
 - AIC4 - Servizi religiosi (art.57 NTA)  
 - AIC7 - Impianti per il trattamento e lo stoccaggio dei rifiuti e delle acque reflue (art.57 NTA)  
 - AIC8 - Servizi amministrativi e assimilati (art.57 NTA)  
 - AIC9 - Servizi per la mobilità (art.57 NTA)  
 - AIC10 - Servizi cimiteriali (art.57 NTA)  
 - VP1 - Aree destinate a verde pubblico attrezzato (art.59 NTA)  
 - VP2 - Aree destinate a parchi (art.59 bis NTA)  
 - VP3 - Aree destinate a verde sportivo (art.60 NTA)  
 - AP2 - Parcheggi (art.58 NTA)
- Standard di progetto**  
 - AI\*  
 - AIC1\*  
 - AIC2\*  
 - AIC3\*  
 - AIC4\*  
 - AIC7\*  
 - AIC8\*  
 - AIC9\*  
 - AIC10\*  
 - VP1\*  
 - VP2\*  
 - VP3\*  
 - AP2\*
- Ulteriori aree**  
 - Dc - Distributore di carburante  
 - VV - Verde privato di tutela (art.63 NTA)  
 - AP1 - Piazze e aree pedonali (art.48 NTA)  
 - Campeggio
- Progetto di Piano**  
 - ID.n° - Interventi edilizi diretti (Rif. elaborato DIS03 e PARTE IV, Titolo 1 delle NTA)  
 - TRP.n° - Aree di trasformazione - progetto opera pubblica esito di conferenza di cui all'art.25 della L.R. 65/2014 (Rif. elaborato DIS03 e PARTE IV, Titolo 1 delle NTA)  
 - TRP.n° - Aree di trasformazione - progetto opera pubblica (Rif. elaborato DIS03 e PARTE IV, Titolo 1 delle NTA)  
 - PUG.n° - Progetto unitario convenzionato (Rif. elaborato DIS03 e PARTE IV, Titolo 1 delle NTA)  
 - RQ.n° - Riquilibrato degli assetti insediativi e/o ambientali soggetto a PdR (Rif. elaborato DIS03 e PARTE IV, Titolo 1 delle NTA)  
 - TR.n° - Aree di trasformazione esito di conferenza di cui all'art.25 della L.R. 65/2014 (Rif. elaborato DIS03 e PARTE IV, Titolo 1 delle NTA)  
 - P.A.n° - Piani Attuativi Convenzionati (art.68 NTA)  
 - P.A.7 - Piano di Recupero Convenzionato (art.68 NTA)  
 - P.A.8 - Piano di Recupero Convenzionato (art. 68 NTA)  
 - VV\* - Verde privato di tutela in progetto (art.63 NTA)  
 - ARS - Ambito di reperimento del sedime edificabile (Rif. elaborato DIS03)  
 - Nuova viabilità o adeguamento dell'esistente (art.48 NTA)  
 - Opere pubbliche da completare/cedere (Rif. elaborato DIS03)  
 - Tessuto connettivo da riqualificare (art.48 NTA)  
 - AP1\* - Piazze e aree pedonali di progetto (art.48 NTA)  
 - Percorso pedonale
- Piano della Protezione Civile**  
 - Aree di ricovero della popolazione (art.69 NTA)
- Territorio Rurale**  
 - Ambito periurbano (art.22 NTA)  
 - Nuclei storici (art.20 NTA)  
 - Ambiti di pertinenza dei Centri e dei Nuclei storici (art.22 bis NTA)  
 - Nucleo Rurale (art.21 NTA)
- Sistemi territoriali**  
 - AT1 - Ambito del sistema dei versanti collinari di Vaglia e della dorsale di Monte Senario (art.19 NTA)  
 - AT2 - Ambito delle pendici collinari verso la pianura fiorentina (art.19 NTA)  
 - AT3 - Ambito della dorsale di Monte Morello (art.19 NTA)