








GEOS CARTA DELLE AREE A PERICOLOSITA' SISMICA [SUD]

SINDACO Leonardo Borchi (anche assessore all'Urbanistica dal 28/05/2019)	PROGETTISTA - COORDINATORE Prof. Arch. Gianfranco Gorelli
ASSESSORE ALL'URBANISTICA Mario Polidori (fino al 27/05/2019)	CO-PROGETTISTI Arch. Michela Chiti Arch. Chiara Nostrato
ASSESSORE ALL'AMBIENTE Riccardo Impalmatori	GIOVANE PROFESSIONISTA Dott. Urb. Alessandra Pasciani
ASSESSORE ALLE ATTIVITA' PRODUTTIVE Laura Nenci	COLLABORATORI Dott. Urb. Sara Francastelli Dott. Urb. Lorenzo Bartali
ASSESSORE ALLE POLITICHE SOCIALI Camilla Santi (fino al 27/05/2019) Sabrina Curradi (dal 28/05/2019)	ASPETTI AGRO-FORESTALI Dott. For. Ilario Scatarzi
ASSESSORE AI LAVORI PUBBLICI Roberto Rossi (dal 29/05/2019)	ASPETTI GIURIDICI Avv. Enrico Amante
RESPONSABILE DEL PROCEDIMENTO Settore III - Gestione del Territorio, Ambiente e Pianificazione Urbanistica Arch. Marco Mugnai (fino al 31/07/2017) Arch. Alessandra Sara Bianco (dal 01/08/2017 al 30/09/2019) Geom. Pasquale Paolella (dal 01/10/2019 al 01/12/2019) Arch. Maddalena Brugioni (dal 02/12/2019)	VALUTAZIONE AMBIENTALE STRATEGICA e STUDIO DI INCIDENZA Soc. D.R.E. Am. Italia Soc. Coop. Dott. Geol. Leonardo Moretti (coordinatore del gruppo di lavoro) Dott. For. Lorenzo Mini Ing. Simone Galardini
GARANTE DELL'INFORMAZIONE E DELLA PARTECIPAZIONE Dott.ssa Ilaria Neri (fino al 30/06/2017) Dott. Pietro Paolo Buonocore (dal 20/09/2017) Dott. Antonia Zanillo (dal 01/02/2019)	STUDI GEOLOGICI - SISMICI - IDRAULICI Geol. Daniele Lisi con: Studio Sorgente Ingegneria Ing. Leonardo Marini Ing. Luca Rosadini
RESPONSABILE UFFICIO LAVORI PUBBLICI, PATRIMONIO E EDILIZIA PRIVATA Geom. Stefano Otti (fino al 31/03/2019) Arch. Alessandra Sara Bianco (dal 01/09/2019 al 30/09/2019) Geom. Pasquale Paolella (dal 01/10/2019)	

Legenda

Base cartografica
 confine comunale Vaglia
 confine territorio urbanizzato
 perimetro Microzone Omogenee in Prospettiva Sismica [MOPS]

PERICOLOSITA' SISMICA LOCALE [D.P.G.R. n. 53R-2011]
 [S1] pericolosità bassa
 [S2] pericolosità media
 [S3] pericolosità elevata
 [S4] pericolosità molto elevata

