






CARTA DELLE AREE A PERICOLOSITA' GEOLOGICA [SUD]

SINDACO Leonardo Borchi (anche assessore all'Urbanistica dal 28/05/2019)	PROGETTISTA - COORDINATORE Prof. Arch. Gianfranco Gorelli
ASSESSORE ALL'URBANISTICA Mario Polidori (fino al 27/05/2019)	CO-PROGETTISTI Arch. Michela Chiri Arch. Chiara Nostrato
ASSESSORE ALL'AMBIENTE Riccardo Impallomeni	GIOVANE PROFESSIONISTA Dott. Urb. Alessandra Pacciani
ASSESSORE ALLE ATTIVITA' PRODUTTIVE Laura Nencini	COLLABORATORI Dott. Urb. Sara Pancastelli Dott. Urb. Lorenzo Bartoli
ASSESSORE ALLE POLITICHE SOCIALI Camilla Santi (fino al 27/05/2019) Sabina Curradi (dal 28/05/2019)	ASPETTI AGRO-FORESTALI Dott. For. Ilaria Scotarzi
ASSESSORE AI LAVORI PUBBLICI Roberto Rossi (dal 29/05/2019)	ASPETTI GIURIDICI Avv. Enrico Amante
RESPONSABILE DEL PROCEDIMENTO Settore III - Gestione del Territorio, Ambiente e Pianificazione Urbanistica	VALUTAZIONE AMBIENTALE STRATEGICA e STUDIO DI INCIDENZA Soc. D.R.E. Am. Italia Soc. Coop. Dott. Geol. Leonardo Moretti (coordinatore del gruppo di lavoro) Dott. For. Lorenzo Mimi Dott. Simone Galardini
GARANTE DELL'INFORMAZIONE E DELLA PARTECIPAZIONE Dott.ssa Ilaria Neri (fino al 30/06/2017) Geom. Pasquale Paoletta (dal 01/10/2019 al 01/12/2019) Dott. Pietro Paolo Buonocore (dal 20/09/2017) Dott. Antonia Zarrillo (dal 01/02/2019)	STUDI GEOLOGICI - SIMACI - IDRAULICI Geol. Daniele Lisconi Studio Sorgente Ingegneria Ing. Leonardo Marmi Ing. Luca Rosadini
RESPONSABILE UFFICIO LAVORI PUBBLICI, PATRIMONIO E EDILIZIA PRIVATA Geom. Stefano Orvi (fino al 31/03/2019) Arch. Alessandra Sara Bianco (dal 01/09/2019 al 30/09/2019) Geom. Pasquale Paoletta (dal 01/10/2019)	

Legenda

- Base cartografica**
-  confine comunale Vaglia
 -  confine territorio urbanizzato

- PERICOLOSITA' GEOLOGICA [D.P.G.R. n. 53R-2011]**
-  [G2] pericolosità media
 -  [G3] pericolosità elevata
 -  [G4] pericolosità molto elevata

