

GE045 CARTA DELLE PENDENZE [SUD]

SINDACO Leonardo Borchi (anche assessore all'Urbanistica dal 28/05/2019)	PROGETTISTA - COORDINATORE Prof. Arch. Gianfranco Gorelli
ASSESSORE ALL'URBANISTICA Mario Polidori (fino al 27/05/2019)	CO-PROGETTISTI Arch. Michela Chiti Arch. Chiara Nostrato
ASSESSORE ALL'AMBIENTE Riccardo Impalmonti	GIOVANE PROFESSIONISTA Dott. Urb. Alessandra Paozzani
ASSESSORE ALLE ATTIVITA' PRODUTTIVE Laura Nencini	COLLABORATORI Dott. Urb. Sara Piancastelli Dott. Urb. Lorenzo Bartali
ASSESSORE ALLE POLITICHE SOCIALI Camilla Santi (fino al 27/05/2019) Sabina Curradi (dal 28/05/2019)	ASPETTI AGRO-FORESTALI Dott. For. Ilaria Scatizzi
ASSESSORE AI LAVORI PUBBLICI Roberto Rossi (dal 29/05/2019)	ASPETTI GIURIDICI Avv. Enrico Amante
RESPONSABILE DEL PROCEDIMENTO Settore III - Gestione del Territorio, Ambiente e Pianificazione Urbanistica	VALUTAZIONE AMBIENTALE STRATEGICA e STUDIO DI INCIDENZA Soc. D.R.E. Am. Italia Soc. Coop. Dott. Coed. Leonardo Moretti (coordinatore del gruppo di lavoro) Dott. For. Lorenzo Mimi Ing. Simone Galardini
Arch. Marco Mugnai (fino al 31/07/2017) Arch. Alessandra Sara Bianco (dal 01/08/2017 al 30/09/2019) Geom. Pasquale Paoletta (dal 01/10/2019 al 01/12/2019) Arch. Maddalena Brugioni (dal 02/12/2019)	STUDI GEOLOGICI - SISMICI - IDRAULICI Geol. Daniele Lisconi Studio Sorgente Ingegneria Ing. Leonardo Mairani Ing. Luca Rosadini
GARANTE DELL'INFORMAZIONE E DELLA PARTECIPAZIONE Dott.ssa Ilaria Neri (fino al 30/06/2017) Dott. Pietro Paolo Buonocore (dal 20/09/2017) Dott. Antonia Zarrillo (dal 01/02/2019)	
RESPONSABILE UFFICIO LAVORI PUBBLICI, PATRIMONIO E EDILIZIA PRIVATA Geom. Stefano Orni (fino al 31/09/2019) Arch. Alessandra Sara Bianco (dal 01/10/2019 al 30/09/2019) Geom. Pasquale Paoletta (dal 01/10/2019)	





DATA 12/2019






Scala 1:10.000

Legenda

Base cartografica

-  confine comunale Vaglia
-  confine territorio urbanizzato

ACCLIVITA' - CLASSI DI PENDENZA

-  classe 1 [$\leq 5\%$] [$< 3^\circ$]
-  classe 2 [$\leq 15\% < 15\%$] [$\geq 3^\circ < 9^\circ$]
-  classe 3 [$\leq 15\% < 25\%$] [$\geq 9^\circ < 14^\circ$]
-  classe 4 [$\geq 25\% < 45\%$] [$\geq 14^\circ < 24^\circ$]
-  classe 5 [$\geq 45\%$] [$\geq 24^\circ$]

