

**CARTA GEOMORFOLOGICA [SUD]**



























<b>SINDACO</b> Leonardo Borchi (anche assessore all'urbanistica dal 28/05/2019)	<b>PROGETTISTA - COORDINATORE</b> Prof. Arch. Gianfranco Gorelli
<b>ASSESSORE ALL'URBANISTICA</b> Mario Polidori (fino al 27/05/2019)	<b>CO-PROGETTISTI</b> Arch. Michela Chiti Arch. Chiara Nostrato
<b>ASSESSORE ALL'AMBIENTE</b> Riccardo Impalloni	<b>GIOVANE PROFESSIONISTA</b> Dott. Urb. Alessandra Pacciani
<b>ASSESSORE ALLE ATTIVITA' PRODUTTIVE</b> Laura Nencini	<b>COLLABORATORI</b> Dott. Urb. Sara Pincastelli Dott. Urb. Lorenzo Bartali
<b>ASSESSORE ALLE POLITICHE SOCIALI</b> Camilla Santi (fino al 27/05/2019)	<b>ASPETTI AGRO-FORESTALI</b> Dott. For. Ilaria Scatarzi
<b>ASSESSORE AI LAVORI PUBBLICI</b> Roberto Rosi (dal 29/05/2019)	<b>ASPETTI GIURIDICI</b> Avv. Enrico Amante
<b>RESPONSABILE DEL PROCEDIMENTO</b> Settore III - Gestione del Territorio, Ambiente e Pianificazione Urbanistica	<b>VALUTAZIONE AMBIENTALE STRATEGICA e STUDIO DI INCIDENZA</b> Soc. D.R.E. Am. Italia Soc. Coop. Geom. Pasquale Paoletta (dal 01/10/2019 al 31/12/2019) Dott. For. Lorenzo Mimi Ing. Simone Galardini
<b>GARANTE DELL'INFORMAZIONE E DELLA PARTECIPAZIONE</b> Dott.ssa Ilaria Neri (fino al 30/06/2017) Dott. Pietro Paolo Buonocore (dal 20/09/2017) Dott. Antonia Zarrillo (dal 01/02/2019)	<b>STUDI GEOLOGICI - SISMICI - IDRAULICI</b> Geol. Daniele Lisconi Studio Sorgente Ingegneria Ing. Leonardo Marini Ing. Luca Rosadini
<b>RESPONSABILE UFFICIO LAVORI PUBBLICI, PATRIMONIO E EDILIZIA PRIVATA</b> Geom. Stefano Civini (fino al 31/03/2019) Arch. Alessandra Sara Bianco (dal 01/09/2019 al 30/09/2019) Geom. Pasquale Paoletta (dal 01/10/2019)	



DATA 12/2019

Scala 1:10.000

**Legenda**

- Base cartografica**
-  confine comunale Vaglia
-  confine territorio urbanizzato
-  perimetro Microzone Omogenee in Prospettiva Sismica [MOPS]
- ELEMENTI GEOMORFOLOGICI PUNTUALI**
-  erosione superficiale localizzata
-  soliflusso localizzato
-  dolina (elemento di origine carsica)
- ELEMENTI GEOMORFOLOGICI LINEARI**
-  alveo in erosione
-  corona di frana attiva
-  corona di frana quiescente
-  orlo di scarpata non attiva
-  orlo di scarpata attiva
-  orlo di scarpata fluviale non attiva
-  orlo di scarpata fluviale attiva
-  orlo di scarpata antropica
-  orlo di scarpata di cava
- ELEMENTI GEOMORFOLOGICI AREALI**
-  depositi eluvio-colluviali
-  depositi di versante
-  frana attiva
-  frana quiescente
-  frana stabilizzata
-  franosità diffusa
-  soliflusso
-  terreno di riporto o di origine antropica
- DEPOSITI DI ORIGINE ALLUVIONALE**
-  Depositi alluvionali attuali
-  Depositi alluvionali recenti, terrazzati e non terrazzati
-  conoide